



ทบทวน แผนพัฒนาท้องถิ่น (พ.ศ. ๒๕๖๖ - ๒๕๗๐)

แก้ไข เพิ่มเติม เปลี่ยนแปลง (ฉบับที่ ๑) พ.ศ. ๒๕๖๖

งานยุทธศาสตร์และงบประมาณ เทศบาลตำบลพันดุง อำเภอทามทะเลสอ จังหวัดนครราชสีมา

คำนำ

ด้วยพระราชบัญญัติกำหนดแผนและขั้นตอนการกระจายอำนาจให้แก่องค์กรปกครองส่วนท้องถิ่น พ.ศ. ๒๕๔๒ มาตรา ๑๖ และมาตรา ๑๗ บัญญัติให้เทศบาล เมืองพัทยา และองค์การบริหารส่วนตำบล มีอำนาจหน้าที่ในการจัดทำแผนพัฒนาท้องถิ่นของตนเองภายใต้การกำกับตรวจสอบดูแลของหน่วยงานรัฐ และผ่านการมีส่วนร่วมของประชาชน และระเบียบของกระทรวงมหาดไทย ว่าด้วยการจัดทำแผนพัฒนาขององค์กรปกครองส่วนท้องถิ่น (ฉบับที่ ๓) พ.ศ. ๒๕๖๑ กำหนดว่าให้แก้ไขคำว่า “แผนพัฒนาท้องถิ่นสี่ปี เป็น แผนพัฒนาท้องถิ่น”

แผนพัฒนาท้องถิ่น หมายความว่า แผนพัฒนาขององค์กรปกครองส่วนท้องถิ่นที่กำหนดวิสัยทัศน์ ประเด็นยุทธศาสตร์ เป้าประสงค์ ตัวชี้วัด ค่าเป้าหมาย และกลยุทธ์ โดยสอดคล้องกับแผนพัฒนาจังหวัดยุทธศาสตร์การพัฒนา ขององค์กรปกครองส่วนท้องถิ่นในเขตจังหวัด แผนพัฒนาอำเภอ แผนพัฒนาตำบล แผนพัฒนาหมู่บ้านหรือแผนชุมชน อันมีลักษณะเป็นการกำหนดรายละเอียดแผนงาน โครงการพัฒนา ที่จัดทำขึ้น สำหรับปีงบประมาณแต่ละปี ซึ่งมีความต่อเนื่องและแผนก้าวหน้า และให้หมายความรวมถึงการเพิ่มเติมและเปลี่ยนแปลง เทศบาลตำบลพันธุ์ ได้เล็งเห็นความจำเป็นและความสำคัญเกี่ยวกับการจัดทำแผนพัฒนาท้องถิ่น ดำเนินการแก้ไข ข้อมูลในแผนพัฒนาท้องถิ่น (พ.ศ. ๒๕๖๖ - ๒๕๗๐) ทุกฉบับ นำมาจัดทำทบทวนแผนพัฒนาท้องถิ่น (พ.ศ. ๒๕๖๖ - ๒๕๗๐) แก้ไข เพิ่มเติมเปลี่ยนแปลง (ฉบับที่ ๑) พ.ศ. ๒๕๖๖ โดยอาศัยอำนาจตามระเบียบกระทรวงมหาดไทยว่าด้วยการจัดทำแผนพัฒนา ขององค์กรปกครองส่วนท้องถิ่น พ.ศ. ๒๕๔๘ แก้ไขเพิ่มเติมถึง (ฉบับที่ ๓) พ.ศ. ๒๕๖๑ หมวด ๓ การจัดทำแผนพัฒนา ข้อ ๑๘ แผนพัฒนาท้องถิ่น กรณีเทศบาล องค์การบริหารส่วนตำบล เมืองพัทยา และองค์กรปกครองส่วนท้องถิ่นอื่นที่ตั้งกฎหมายจัดตั้งให้ทำหรือทบทวนให้แล้วเสร็จภายในเดือนตุลาคมก่อนปีงบประมาณถัดไป ฯลฯ หมวด ๔ การแก้ไข การเพิ่มเติมหรือการเปลี่ยนแปลงแผนพัฒนา ข้อ ๒๑ การแก้ไขแผนพัฒนา เป็นอำนาจของผู้บริหารท้องถิ่น เมื่อผู้บริหารท้องถิ่นเห็นชอบแผนพัฒนาท้องถิ่นที่แก้ไขแล้ว ให้ปิดประกาศให้ประชาชนทราบโดยเปิดเผยไม่น้อยกว่าสามสิบวันนับแต่วันที่ผู้บริหารท้องถิ่นเห็นชอบพร้อมทั้งแจ้งสภาท้องถิ่นอำเภอ และจังหวัดทราบด้วย ข้อ ๒๒ เพื่อประโยชน์ของประชาชน การเพิ่มเติมแผนพัฒนาท้องถิ่น ให้องค์กรปกครองส่วนท้องถิ่นดำเนินการตามขั้นตอน ดังนี้ (๑) คณะกรรมการสนับสนุนการจัดทำแผนพัฒนาท้องถิ่นจัดทำร่างแผนพัฒนาท้องถิ่นที่เพิ่มเติมพร้อมเหตุผลและความจำเป็นเสนอคณะกรรมการพัฒนาท้องถิ่น (๒) คณะกรรมการพัฒนาท้องถิ่นและประชาคมท้องถิ่นพิจารณาร่างแผนพัฒนาท้องถิ่น ที่เพิ่มเติม สำหรับขององค์การบริหารส่วนตำบลให้ส่งร่างแผนพัฒนาท้องถิ่นที่เพิ่มเติมให้สภาองค์การบริหารส่วนตำบลพิจารณาตาม มาตรา ๔๖ แห่งพระราชบัญญัติสภาตำบลและองค์การบริหารส่วนตำบล พ.ศ. ๒๕๓๗ ด้วย เมื่อแผนพัฒนาท้องถิ่นที่เพิ่มเติมได้รับความเห็นชอบแล้วให้ส่งแผนพัฒนาท้องถิ่นดังกล่าว ให้ผู้บริหารท้องถิ่นประกาศใช้พร้อมทั้งปิดประกาศให้ประชาชนทราบโดยเปิดเผยไม่น้อยกว่าสามสิบวันนับแต่วันที่ผู้บริหารท้องถิ่นประกาศใช้ และข้อ ๒๒/๑ เพื่อประโยชน์ของประชาชน การเปลี่ยนแปลงแผนพัฒนาท้องถิ่นให้เป็นอำนาจของคณะกรรมการพัฒนาท้องถิ่น สำหรับองค์การบริหารส่วนตำบลให้ส่งร่างแผนพัฒนาท้องถิ่นที่เปลี่ยนแปลงให้ สภาองค์การบริหารส่วนตำบลพิจารณาตามมาตรา ๔๖ แห่งพระราชบัญญัติสภาตำบลและองค์การบริหารส่วนตำบล พ.ศ. ๒๕๓๗ ด้วย เมื่อแผนพัฒนาท้องถิ่นตามวรรคหนึ่งได้รับความเห็นชอบแล้ว ให้ส่งแผนพัฒนาท้องถิ่น

ดังกล่าว...

ดังกล่าว ให้ผู้บริหารท้องถิ่นประกาศใช้ พร้อมทั้งปิดประกาศให้ประชาชนทราบโดยเปิดเผยไม่น้อยกว่าสามสิบวัน นับแต่ วันที่ผู้บริหารท้องถิ่นประกาศใช้พร้อมแจ้งให้อำเภอรอบ

เทศบาลตำบลพันดุง หวังเป็นอย่างยิ่งว่าทบทวนแผนพัฒนาท้องถิ่น (พ.ศ. ๒๕๖๖- ๒๕๗๐) แก้ไข เพิ่มเติม เปลี่ยนแปลง (ฉบับที่ ๑) พ.ศ. ๒๕๖๖ ฉบับนี้ จะได้ใช้แนวทางการจัดทำงบประมาณประจำปี และตอบสนองความต้องการของประชาชนในเขตเทศบาล ต่อไป

เทศบาลตำบลพันดุง
๒๓ มีนาคม ๒๕๖๖

สารบัญ

	หน้า
- หลักการและเหตุผล	๑
- ส่วนที่ ๑ สภาพทั่วไปและข้อมูลพื้นฐาน	๒
> ด้านกายภาพ	๓
> ด้านการเมืองการปกครอง	๕
> ประชากร	๗
> สภาพสังคม	๗
> ระบบบริการพื้นฐาน	๘
> ระบบเศรษฐกิจ	๙
> เศรษฐกิจพอเพียงท้องถิ่น	๙
> ศาสนา ประเพณี วัฒนธรรม	๑๐
> ทรัพยากรธรรมชาติ	๑๐
- ส่วนที่ ๒ ยุทธศาสตร์การพัฒนารองการปกครองส่วนท้องถิ่น	๑๑
> แผนยุทธศาสตร์ชาติ ๒๐ ปี	๑๒
> แผนพัฒนาเศรษฐกิจและสังคมแห่งชาติฉบับที่ ๑๓	๑๕
> ยุทธศาสตร์การพัฒนาระดับจังหวัดและท้องถิ่น	๒๐
> แผนพัฒนาจังหวัดนครราชสีมา	๒๒
> ยุทธศาสตร์เทศบาลตำบลพุด	๓๒
- บัญชีสรุปโครงการพัฒนา แบบ ผ. ๐๑	๔๐
- บัญชีสรุปโครงการพัฒนา แบบ ผ. ๐๒	๔๗
> ยุทธศาสตร์ที่ ๑ การพัฒนาด้านการบริหารราชการให้เป็นไปตามหลักการ การบริหารบ้านเมืองที่ดี	๔๘
● แผนงานบริหารทั่วไป	๔๙
● แผนงานรักษาความสงบภายใน	๕๔
● แผนงานการศึกษา	๕๖
● แผนงานสาธารณสุข	๕๘
● แผนงานสังคมสงเคราะห์	๖๐
● แผนงานเคหะและชุมชน	๖๒
● แผนงานสร้างความเข้มแข็งของชุมชน	๖๔
● แผนงานการศาสนา วัฒนธรรม และนันทนาการ	๗๐
● แผนงานอุตสาหกรรมและการโยธา	๗๒
● แผนงานการเกษตร	๗๕
● แผนงานการพาณิชย์	๗๖
● แผนงานงบกลาง	๗๘
> ยุทธศาสตร์ที่ ๒ สร้างเสริมความสามารถทางเศรษฐกิจ และการแก้ไขปัญหา ความยากจน	๘๐
● แผนงานสร้างความเข้มแข็งของชุมชน	๘๑
● แผนงานการเกษตร	๘๔
> ยุทธศาสตร์ที่ ๓...	

> ยุทธศาสตร์ที่ ๓ การพัฒนาโครงสร้างพื้นฐาน	๘๗
(ตามแบบ ผ. ๐๒)	
● แผนงานรักษาความสงบภายใน	๘๘
● แผนงานเคหะและชุมชน	๙๔
● แผนงานการศาสนา วัฒนธรรม และนันทนาการ	๑๒๘
● แผนงานอุตสาหกรรมและการโยธา	๑๓๑
(ตามแบบ ผ. ๐๒/๒)	
● แผนงานเคหะและชุมชน	๑๙๖
● แผนงานอุตสาหกรรมและการโยธา	๒๐๓
(ตามแบบ ผ. ๐๓)	
● บัญชีครุภัณฑ์	๒๗๓
> ยุทธศาสตร์ที่ ๔ การสร้างและพัฒนาคุณภาพชีวิตที่ดีและอยู่ร่วมกันอย่างมีความสุข	๒๘๕
● แผนงานรักษาความสงบภายใน	๒๘๖
● แผนงานสาธารณสุข	๒๙๑
● แผนงานสังคมสงเคราะห์	๒๙๕
> ยุทธศาสตร์ที่ ๕ การพัฒนาการศึกษา ศาสนา วัฒนธรรม และนันทนาการ	๒๙๗
● แผนงานการศึกษา	๒๙๘
● แผนงานการศาสนา วัฒนธรรม และนันทนาการ	๓๐๔
● แผนงานสังคมสงเคราะห์	๒๙๕
> ยุทธศาสตร์ที่ ๖ การอนุรักษ์และพัฒนาทรัพยากรธรรมชาติ และสิ่งแวดล้อมชุมชน	๓๑๒
(ตามแบบ ผ. ๐๒)	
● แผนงานเคหะและชุมชน	๓๑๓
● แผนงานการเกษตร	๓๑๖
● แผนงานสังคมสงเคราะห์	๒๙๕
(ตามแบบ ผ. ๐๒/๒)	
● แผนงานเคหะและชุมชน	๓๒๔
- ส่วนที่ ๓ การนำแผนพัฒนาท้องถิ่นไปสู่การปฏิบัติ	๓๒๘
- ส่วนที่ ๔ การติดตามและประเมินผล	๓๓๒
- ภาคผนวก	๓๔๕
● สำเนาประกาศเทศบาลตำบลพันดุง	
เรื่อง ประกาศใช้บททวนแผนพัฒนาท้องถิ่น (พ.ศ. ๒๕๖๖ - ๒๕๗๐)	
แก้ไข เพิ่มเติม เปลี่ยนแปลง (ฉบับที่ ๑) พ.ศ. ๒๕๖๖	
ลว. ๒๓ มีนาคม ๒๕๖๖	
● สำเนาบันทกข้อความ ที่ นม. ๖๐๖๐๑/๑๗๗ ลงวันที่ ๒๓ มีนาคม ๒๕๖๖	
เรื่อง ขออนุมัติการประกาศใช้บททวนแผนพัฒนาท้องถิ่น	
(พ.ศ. ๒๕๖๖ - ๒๕๗๐) แก้ไข เพิ่มเติม เปลี่ยนแปลง (ฉบับที่ ๑) พ.ศ. ๒๕๖๖	

หลักการและเหตุผล

ตามที่เทศบาลตำบลพันดุง ได้ประกาศใช้แผนพัฒนาท้องถิ่น (พ.ศ. ๒๕๖๖ - ๒๕๗๐) ลงวันที่ ๑๔ ตุลาคม ๒๕๖๔ ไปแล้วนั้น

เนื่องจากเทศบาลตำบลพันดุง มีความจำเป็นในกาบทบทวนแผนพัฒนาท้องถิ่น (พ.ศ. ๒๕๖๖ - ๒๕๗๐) เพื่อ แก้ไข ปี พ.ศ. ย้ายแบบ ผ ๐๒ และ ผ ๐๒/๒ การเพิ่มเติม และการเปลี่ยนแปลง เพื่อให้สอดคล้องกับข้อเท็จจริง และสถานการณ์ปัจจุบันตามภารกิจอำนาจหน้าที่ รวมทั้งเพื่อเป็นการเชื่อมโยงโครงการ/กิจกรรม ให้สอดคล้องกับการจัดทำงบประมาณรายจ่ายประจำปี เพื่อให้มีความเหมาะสมสอดคล้องกับปัญหา ดั้งนั้น เพื่อประโยชน์ของประชาชน เป็นอำนาจการแก้ไขของนายกเทศมนตรี และเพื่อให้การดำเนินงานเป็นไปอย่างถูกต้องตามระเบียบกระทรวงมหาดไทยว่าด้วยการจัดทำแผนพัฒนาขององค์กรปกครองส่วนท้องถิ่น พ.ศ. ๒๕๔๘ และแก้ไขเพิ่มเติม (ฉบับที่ ๓) พ.ศ. ๒๕๖๑ และหนังสือสั่งการที่เกี่ยวข้อง จึงได้ทบทวนแผนพัฒนาท้องถิ่น (พ.ศ. ๒๕๖๖ - ๒๕๗๐) แก้ไข เพิ่มเติม เปลี่ยนแปลง (ฉบับที่ ๑) พ.ศ. ๒๕๖๖

ดังนั้น เพื่อให้การดำเนินงานเป็นไปอย่างถูกต้องตามระเบียบ และเพื่อให้เกิดประสิทธิภาพ และประสิทธิผลในการปฏิบัติงาน เทศบาลตำบลพันดุง จึงทบทวนแผนพัฒนาท้องถิ่น (พ.ศ. ๒๕๖๖ - ๒๕๗๐) แก้ไข เพิ่มเติม เปลี่ยนแปลง (ฉบับที่ ๑) พ.ศ. ๒๕๖๖ จึงหวังเป็นอย่างยิ่งว่าแผนฉบับนี้จะเป็นแนวทางในการพัฒนาเทศบาลตำบลพันดุง ที่มีประสิทธิภาพและตอบสนองความต้องการของประชาชนอย่างแท้จริง

ส่วนที่ ๑

สภาพทั่วไปและข้อมูลพื้นฐาน

ส่วนที่ ๑ สภาพทั่วไปและข้อมูลพื้นฐาน

๑.๑. ด้านกายภาพ

๑.๑.๑. ที่ตั้งของหมู่บ้านหรือตำบล

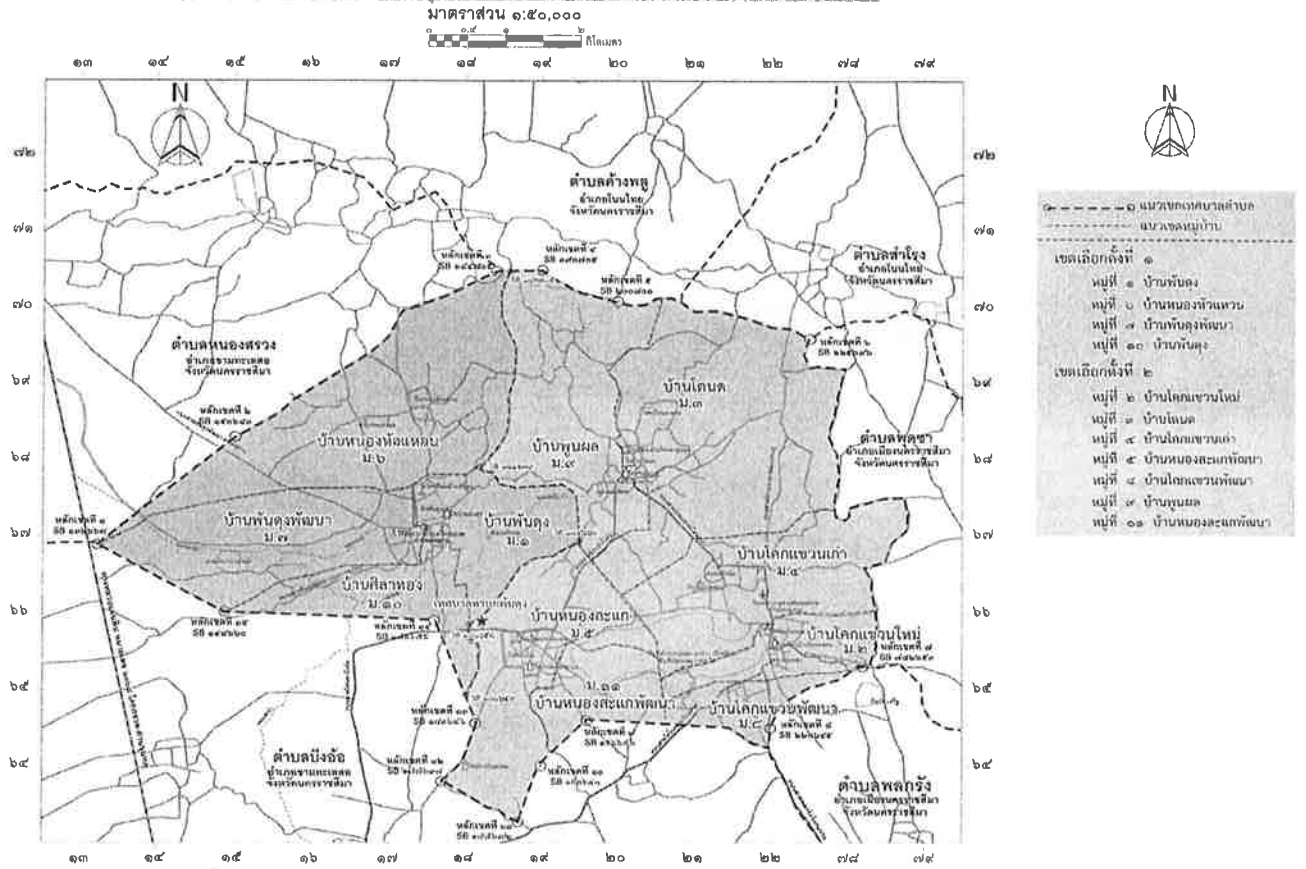
เทศบาลตำบลพันดุง ได้รับการยกฐานะจากองค์การบริหารส่วนตำบลเป็นเทศบาลตำบล เมื่อวันที่ ๖ กันยายน ๒๕๕๖ ตามประกาศกระทรวงมหาดไทย เรื่อง จัดตั้งองค์การบริหารส่วนตำบลพันดุง อำเภอขามทะเลสอ จังหวัดนครราชสีมา เป็นเทศบาลตำบลพันดุง โดยที่กระทรวงมหาดไทยพิจารณาแล้ว เห็นว่าองค์การบริหารส่วนตำบลพันดุง อำเภอขามทะเลสอ จังหวัดนครราชสีมา อาศัยอำนาจตามความในมาตรา ๔๒ แห่งพระราชบัญญัติสภาตำบลและองค์การบริหารส่วนตำบล พ.ศ. ๒๕๓๗ ซึ่งแก้ไขเพิ่มเติมโดยพระราชบัญญัติสภาตำบลและองค์การบริหารส่วนตำบล (ฉบับที่ ๕) พ.ศ. ๒๕๔๖ และมาตรา ๗ แห่งพระราชบัญญัติเทศบาล พ.ศ. ๒๔๙๖ ซึ่งแก้ไขเพิ่มเติมโดยพระราชบัญญัติเทศบาล (ฉบับที่ ๑๒) พ.ศ. ๒๕๔๖ รัฐมนตรีว่าการกระทรวงมหาดไทย จึงจัดตั้งให้องค์การบริหารส่วนตำบลพันดุง อำเภอขามทะเลสอ จังหวัดนครราชสีมา เป็นสำนักงานเทศบาลตำบลพันดุง ซึ่งเป็นตำบลหนึ่งของอำเภอขามทะเลสอ จังหวัดนครราชสีมา ตั้งอยู่ทางทิศตะวันออกเฉียงเหนือของที่ตั้งที่ว่าการอำเภอขามทะเลสอ จังหวัดนครราชสีมา ซึ่งมีระยะห่างจากที่ว่าการอำเภอขามทะเลสอถึงสำนักงานเทศบาลตำบลพันดุง โดยประมาณ ๑๖ กิโลเมตร ห่างจากตัวเมืองจังหวัดนครราชสีมาประมาณ ๓๘ กิโลเมตร มีเนื้อที่ประมาณ ๔๒.๖๐ ตารางกิโลเมตร หรือ ๒๖,๒๘๓ ไร่ ๓ งาน ๓๙.๔๐ ตารางวา และซึ่งเป็นเอกสารสิทธิ์ที่อยู่ในพื้นที่ (ฐานข้อมูลภูมิภาพพื้นที่ ๒๕๖๖ งานแผนที่ภาษีเทศบาลตำบลพันดุง) ดังนี้

๑.๑.๑.๑.	โฉนดที่ดิน	จำนวน	๕,๒๗๙	แปลง	เนื้อที่	๒๕,๖๔๐	ไร่	๑	งาน	๖๒.๔๐	ตารางวา
๑.๑.๑.๒.	น.ส. ๓ ก	จำนวน	๓๐	แปลง	เนื้อที่	๑๘๖	ไร่	๓	งาน	๘๖.๐๐	ตารางวา
๑.๑.๑.๓.	ทค.	จำนวน	๑	แปลง	เนื้อที่	๑๖	ไร่	-	งาน	๔.๐๐	ตารางวา
๑.๑.๑.๔.	น.ส.ล.	จำนวน	๒๒	แปลง	เนื้อที่	๔๔๐	ไร่	๑	งาน	๘๗.๐๐	ตารางวา
รวม		จำนวน	๓๑,๖๑๔	แปลง	เนื้อที่	๒๖,๒๘๓	ไร่	๓	งาน	๓๙.๔๐	ตารางวา

มีอาณาเขตติดต่อกับพื้นที่อื่นๆ โดยเริ่มต้นจากทิศเหนือ เวียนทางทิศตะวันออกจนบรรจบจุดเริ่มต้น ดังนี้

ทิศเหนือ	ติดต่อกับ	:	ตำบลหนองสรวง อำเภอขามทะเลสอ จังหวัดนครราชสีมา ตำบลค่างพลู อำเภอโนนไทย จังหวัดนครราชสีมา และตำบลสำโรง อำเภอโนนไทย จังหวัดนครราชสีมา
ทิศใต้	ติดต่อกับ	:	ตำบลพลกรัง อำเภอเมืองนครราชสีมา จังหวัดนครราชสีมา และตำบลบึงอ้อ อำเภอขามทะเลสอ จังหวัดนครราชสีมา
ทิศตะวันออก	ติดต่อกับ	:	ตำบลพุดซา อำเภอเมืองนครราชสีมา จังหวัดนครราชสีมา และตำบลสำโรง อำเภอโนนไทย จังหวัดนครราชสีมา
ทิศตะวันตก	ติดต่อกับ	:	ตำบลบึงอ้อ อำเภอขามทะเลสอ จังหวัดนครราชสีมา และตำบลหนองสรวง อำเภอขามทะเลสอ จังหวัดนครราชสีมา

แผนที่เทศบาลตำบลพندق อำเภอขามทะเลสอ จังหวัดนครราชสีมา



๑.๑.๒. ลักษณะภูมิประเทศ

สภาพพื้นที่ส่วนใหญ่ของตำบลพندق เป็นที่ราบถึงลูกคลื่นลอนลาดเล็กน้อย ในระดับความสูงจากระดับน้ำทะเล ๒๑๐ เมตร ๒๐๐ เมตร ๑๙๐ เมตร ๑๘๒ เมตร และ ๑๘๐ เมตร เป็นพื้นที่ลาดเอียงจากทิศตะวันตกไปทิศตะวันออก พื้นที่ที่ต่ำสุดของตำบล อยู่ระหว่างบ้านโนนด และบ้านโคกเขวน และยังเป็นพื้นที่ที่ต่ำที่สุดของอำเภอขามทะเลสอ สภาพดินเป็นดินปนทราย มีความเค็มสูง ความอุดมสมบูรณ์ค่อนข้างน้อยดินไม่กักเก็บน้ำ มีชั้นหินเกลือใต้ดินในพื้นที่จำนวนมาก ด้านทิศตะวันตก ค่อนข้างลาดชัน ทำให้ทำการเกษตร ไม่ได้ผลเท่าที่ควร

๑.๑.๓. ลักษณะภูมิอากาศ

ภูมิอากาศของตำบลพندق อำเภอขามทะเลสอ จังหวัดนครราชสีมา จัดอยู่ในประเภทฝนเมืองร้อน ฤดูฝนจะไม่ค่อยมีฝนตกมากนัก ฤดูร้อนจะร้อนมาก ฤดูหนาวก็จะหนาว เฉลี่ยแล้วอุณหภูมิทั้งปีประมาณ ๓๙ องศาเซลเซียส โดยฤดูร้อนจะเริ่มตั้งแต่ต้นเดือนกุมภาพันธ์ ถึง เดือนพฤษภาคม อากาศจะร้อนและแห้ง อุณหภูมิสูงสุดจะอยู่ในช่วงเดือนเมษายน เฉลี่ย ๓๗-๔๑ องศาเซลเซียส

ฤดูฝนเริ่มตั้งแต่เดือนพฤษภาคมไปจนถึงเดือนตุลาคม โดยฝนอาจจะทิ้งช่วงในเดือนมิถุนายน และจะตกชุกประมาณเดือนกันยายน

ฤดูหนาวเริ่มตั้งแต่เดือนตุลาคมไปจนถึงเดือนมกราคม ซึ่งเป็นช่วงมรสุม อุณหภูมิจะลดลงประมาณ ๑๙-๒๐ องศาเซลเซียส

๑.๑.๔. ลักษณะของดิน

ตำบลพندقเป็นพื้นที่ลาดเอียง จากทิศตะวันตกไปทิศตะวันออก พื้นที่ที่ต่ำสุดของตำบล อยู่ระหว่างบ้านโนนด และบ้านโคกเขวน และยังเป็นพื้นที่ที่ต่ำที่สุดของอำเภอขามทะเลสอ สภาพดินเป็นดินปนทราย มีความเค็มสูง ความอุดมสมบูรณ์ค่อนข้างน้อย ดินไม่กักเก็บน้ำ มีชั้นหินเกลือใต้ดินในพื้นที่เป็นจำนวนมาก ด้านทิศตะวันตก ค่อนข้างลาดชัน ทำให้ทำการเกษตรไม่ได้ผลเท่าที่ควร

๑.๑.๕. ลักษณะของแหล่งน้ำ...

๑.๑.๕. ลักษณะของแหล่งน้ำ

แหล่งน้ำตามธรรมชาติ

ลำน้ำ ลำห้วย	๒	สาย
บึง หนองน้ำและอื่นๆ	๙	แห่ง

แหล่งน้ำที่สร้างขึ้น

ฝาย	๙	แห่ง
บ่อน้ำตื้น	๕	แห่ง
สระน้ำ	๑๘	แห่ง

๑.๑.๖. ลักษณะของไม้และป่าไม้

พื้นที่ป่าไม้ส่วนมากเป็นป่าเบญจพรรณ จำพวกไม้เต็ง รัง กระจ่าง และป่าสะเดา

๑.๒. ด้านการเมืองการปกครอง

๑.๒.๑. เขตการปกครอง

ตำบลพันดุง ประกอบด้วยจำนวนหมู่บ้าน ๑๑ หมู่บ้าน อยู่ในเขตเทศบาลตำบลพันดุง ทั้งหมด ๑,๖๓๔ หลังคาเรือน ดังนี้ (ฐานข้อมูล วันที่ ๓๑ มกราคม ๒๕๖๖)

หมู่ที่ ๑ บ้านพันดุง	จำนวน	๑๙๔	หลังคาเรือน
หมู่ที่ ๒ บ้านโคกแขวนใหม่	จำนวน	๙๐	หลังคาเรือน
หมู่ที่ ๓ บ้านโตนด	จำนวน	๒๓๑	หลังคาเรือน
หมู่ที่ ๔ บ้านโคกแขวน	จำนวน	๑๐๘	หลังคาเรือน
หมู่ที่ ๕ บ้านหนองสะแก	จำนวน	๑๑๙	หลังคาเรือน
หมู่ที่ ๖ บ้านหนองหัวแหวน	จำนวน	๑๓๙	หลังคาเรือน
หมู่ที่ ๗ บ้านพันดุงพัฒนา	จำนวน	๒๔๔	หลังคาเรือน
หมู่ที่ ๘ บ้านโคกแขวนพัฒนา	จำนวน	๙๖	หลังคาเรือน
หมู่ที่ ๙ บ้านพุนผล	จำนวน	๑๓๙	หลังคาเรือน
หมู่ที่ ๑๐ บ้านศิลาทอง	จำนวน	๑๗๖	หลังคาเรือน
หมู่ที่ ๑๑ บ้านหนองสะแกพัฒนา	จำนวน	๙๘	หลังคาเรือน

๑.๒.๒. การเลือกตั้ง

องค์การบริหารส่วนตำบลพันดุง จัดตั้งขึ้นเมื่อวันที่ ๒๓ กุมภาพันธ์ ๒๕๔๐ และยกฐานะจาก องค์การบริหารส่วนตำบลเป็นเทศบาลตำบล ตามประกาศกระทรวงมหาดไทย เมื่อวันที่ ๖ กันยายน ๒๕๕๖ โดยอาศัยอำนาจตามความในมาตรา ๔๒ แห่งพระราชบัญญัติสภาตำบลและองค์การบริหารส่วนตำบล พ.ศ. ๒๕๓๗ ซึ่งแก้ไขเพิ่มเติมโดยพระราชบัญญัติสภาตำบลและองค์การบริหารส่วนตำบล (ฉบับที่ ๕) พ.ศ. ๒๕๔๖ และมาตรา ๗ แห่งพระราชบัญญัติเทศบาล พ.ศ. ๒๔๙๖ รัฐมนตรีว่าการกระทรวงมหาดไทย จึงจัดตั้งให้องค์การบริหารส่วนตำบลพันดุงเป็นเทศบาลตำบลพันดุง ซึ่งมีโครงสร้างการบริหารงานและอัตรากำลังดังนี้

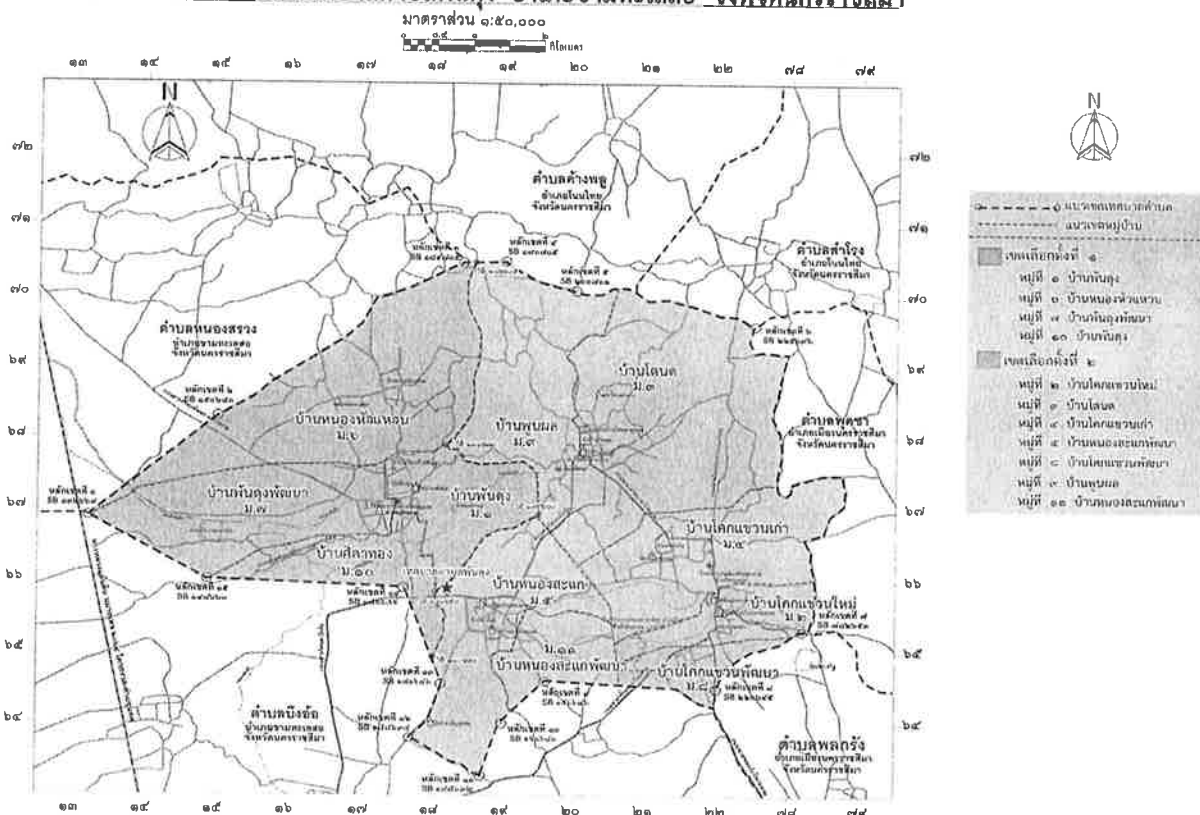
คณะผู้บริหาร ประกอบด้วย

๑. นายเรวัต	จัดสันเทียะ	ตำแหน่งนายกเทศมนตรีตำบลพันดุง
๒. นายพงศกร	ดอกสันเทียะ	ตำแหน่งรองนายกเทศมนตรีตำบลพันดุง
๓. นายผ่อง	บรรจบพุดชา	ตำแหน่งรองนายกเทศมนตรีตำบลพันดุง
๔. นายกังวาน	แตสันเทียะ	ตำแหน่งเลขานุการนายกเทศมนตรีตำบลพันดุง
๕. นายสุวรรณ	ชีพันดุง	ตำแหน่งที่ปรึกษานายกเทศมนตรีตำบลพันดุง

สมาชิกสภาเทศบาลตำบลพันดุง ประกอบด้วย

- | | | |
|-----------------|---------------|--|
| ๑. นายดอกดิน | บ้านสันเทียะ | ตำแหน่งประธานสภาเทศบาลตำบลพันดุง |
| ๒. นายธนาธิป | เทียนพลกรัง | ตำแหน่งรองประธานสภาเทศบาลตำบลพันดุง |
| ๓. นางสาวกัญญา | เจพันดุง | ตำแหน่งเลขานุการสภาเทศบาลตำบลพันดุง |
| ๔. นายกฤษณะ | ชีพันดุง | ตำแหน่งสมาชิกสภาเทศบาลตำบลพันดุง เขต ๑ |
| ๕. นายตราจักร | กิสันเทียะ | ตำแหน่งสมาชิกสภาเทศบาลตำบลพันดุง เขต ๑ |
| ๖. นายสิน | กิสันเทียะ | ตำแหน่งสมาชิกสภาเทศบาลตำบลพันดุง เขต ๑ |
| ๗. นางสาวสมร | เรียมสันเทียะ | ตำแหน่งสมาชิกสภาเทศบาลตำบลพันดุง เขต ๑ |
| ๘. นายประสิทธิ์ | รอดพันดุง | ตำแหน่งสมาชิกสภาเทศบาลตำบลพันดุง เขต ๑ |
| ๙. นายวรุฒิ | แขนสันเทียะ | ตำแหน่งสมาชิกสภาเทศบาลตำบลพันดุง เขต ๒ |
| ๑๐. นายสายัณต์ | ริมสันเทียะ | ตำแหน่งสมาชิกสภาเทศบาลตำบลพันดุง เขต ๒ |
| ๑๑. นายจรินทร์ | ปีพันดุง | ตำแหน่งสมาชิกสภาเทศบาลตำบลพันดุง เขต ๒ |
| ๑๒. นายเอกชัย | ไชพันดุง | ตำแหน่งสมาชิกสภาเทศบาลตำบลพันดุง เขต ๒ |

แผนที่แบ่งเขตเลือกตั้งเทศบาลตำบลพันดุง อำเภอขามทะเลสอ จังหวัดนครราชสีมา



๑.๓. ประชากร

๑.๓.๑ ข้อมูลเกี่ยวกับจำนวนประชากร

ประชากรทั้งสิ้น จำนวน ๕,๔๒๐ คน แยกเป็นชาย ๒,๖๗๙ คน หญิง ๒,๗๔๑ คน
(ฐานข้อมูล วันที่ ๓๑ มกราคม ๒๕๖๖)

หมู่ที่	หมู่บ้าน	จำนวน ครัวเรือน	ประชากร		รวม (คน)
			ชาย (คน)	หญิง (คน)	
๑	พันดุง	๑๙๔	๓๒๖	๓๒๙	๖๕๕
๒	โคกแขวนใหม่	๙๐	๑๖๔	๑๕๔	๓๑๘
๓	โตนด	๒๓๑	๓๕๓	๓๖๒	๗๑๕
๔	โคกแขวน	๑๐๘	๑๗๕	๑๖๘	๓๔๓
๕	หนองสะแก	๑๑๙	๒๐๐	๑๗๖	๓๗๖
๖	หนองหัวแหวน	๑๓๙	๒๓๒	๒๓๖	๔๖๘
๗	พันดุงพัฒนา	๒๔๔	๔๐๗	๔๔๐	๘๔๘
๘	โคกแขวนพัฒนา	๙๖	๑๗๔	๑๙๐	๓๖๔
๙	พุนผล	๑๓๙	๒๓๔	๒๒๒	๔๕๖
๑๐	ศิลาทอง	๑๗๖	๒๖๘	๓๑๖	๕๘๔
๑๑	หนองสะแกพัฒนา	๙๘	๑๔๖	๑๔๘	๒๙๔
รวม		๑,๖๓๔	๒,๖๗๙	๒,๗๔๑	๕,๔๒๐

๑.๔. สภาพทางสังคม

๑.๔.๑. การศึกษา

- โรงเรียน ๓ แห่ง ดังนี้
 ๑. โรงเรียนบ้านพันดุง
 ๒. โรงเรียนบ้านโคกแขวน
 ๓. โรงเรียนบ้านโตนดพุนผลวิทยา
- ศูนย์พัฒนาเด็กเล็ก ๑ แห่ง ได้แก่ ศูนย์พัฒนาเด็กเล็กเทศบาลตำบลพันดุง

๑.๔.๒. สาธารณสุข

- โรงพยาบาลส่งเสริมสุขภาพตำบล จำนวน ๒ แห่ง ดังนี้
 ๑. โรงพยาบาลส่งเสริมสุขภาพตำบลพันดุง
 ๒. โรงพยาบาลส่งเสริมสุขภาพตำบลโคกแขวน
- ศูนย์สาธารณสุขมูลฐานชุมชน จำนวน ๑๑ แห่ง (ประจำแต่ละหมู่บ้าน)

๑.๔.๓. สถาบันและองค์การทางศาสนา

ชาวบ้านตำบลพันดุงทุกหมู่บ้านจะนับถือศาสนาพุทธ ซึ่งเป็นศาสนาประจำชาติไทยและมีสถาบันและองค์การทางศาสนา ดังต่อไปนี้

- วัด จำนวน ๖ แห่ง ดังนี้

๑. วัดพันดุง	ตั้งอยู่ในพื้นที่ หมู่ที่ ๑	หมู่บ้านพันดุง
๒. วัดโคกแขวน	ตั้งอยู่ในพื้นที่ หมู่ที่ ๒	หมู่บ้านโคกแขวนใหม่
๓. วัดโตนดพุนผล	ตั้งอยู่ในพื้นที่ หมู่ที่ ๓	หมู่บ้านโตนด
๔. วัดป่าแสงธรรม	ตั้งอยู่ในพื้นที่ หมู่ที่ ๔	หมู่บ้านโคกแขวน

๕. วัดหนองสะแก...

๕. วัดหนองสะแก (๖) ตั้งอยู่ในพื้นที่ หมู่ที่ ๕ หมู่บ้านหนองสะแก

๖. วัดป่าเจริญธรรม (๖) ตั้งอยู่ในพื้นที่ หมู่ที่ ๑๑ หมู่บ้านหนองสะแก

- สำนักสงฆ์ จำนวน ๑ แห่ง ดังนี้

๑. สำนักสงฆ์หนองรวก ตั้งอยู่ในพื้นที่ หมู่ที่ ๓ หมู่บ้านโตนด

๑.๔.๔. ความปลอดภัยในชีวิตและทรัพย์สิน

- จุดตรวจประจำตำบล

๑.๕. ระบบบริการพื้นฐาน

๑.๕.๑. การคมนาคม

การคมนาคมติดต่อของตำบลพันดุง มีถนนสายหลัก ๖ สายสำคัญของตำบล ดังนี้

- ถนนคอนกรีตเสริมเหล็ก มี ๑ สาย

ถนนวงแหวนรอบเมืองนครราชสีมา หมายเลข ๒๙๐ เข้าสู่ตำบลพันดุง หมู่ที่ ๒ และ ๘

- ถนนลาดยาง มี ๕ สาย

สายที่ ๑ ถนนองค์การบริหารส่วนจังหวัดนครราชสีมา แยกจากถนนโคกกรวด ถึง โนนไทย กม.ที่ ๑๐ ตำบลบึงอ้อ ผ่านหมู่ที่ ๑ , ๔ ตำบลบึงอ้อ เข้าสู่ตำบลพันดุง หมู่ที่ ๑๐ ระยะทางประมาณ ๖ กม.

สายที่ ๒ ถนนขององค์การบริหารส่วนจังหวัดนครราชสีมา แยกจากถนนขามทะเลสอ ถึง โคกสูง กม. ที่ ๘ แยกตำบลพลกรัง อำเภอเมืองนครราชสีมา จังหวัดนครราชสีมา เข้าสู่ตำบลพันดุง หมู่ที่ ๘ ระยะทางประมาณ ๓ กม.

สายที่ ๓ ถนนขององค์การบริหารส่วนจังหวัดนครราชสีมา แยกจากถนนสายโคกกรวด ถึง โนนไทย กม. ที่ ๒๐ หมู่ที่ ๗ ตำบลหนองสรวง ถึง หมู่ที่ ๗ ตำบลพันดุง เข้าสู่ตำบลพันดุง หมู่ที่ ๗ ระยะทางประมาณ ๓ กิโลเมตร

สายที่ ๔ ถนนขององค์การบริหารส่วนจังหวัดนครราชสีมา แยกจากถนนขามทะเลสอ ถึง โคกสูง กม. ที่ ๑๐ แยกตำบลพลกรัง อำเภอเมืองนครราชสีมา จังหวัดนครราชสีมา เข้าสู่ตำบลพันดุง หมู่ที่ ๒ ระยะทางประมาณ ๓ กม.

สายที่ ๕ เป็นถนนขององค์การบริหารส่วนจังหวัดนครราชสีมา แยกจากถนนคอนกรีตเสริมเหล็ก หมู่ที่ ๒ บ้านโคกแขวนใหม่ ตำบลพันดุง ถึง บ้านบึงประเสริฐ ตำบลพลกรัง ระยะทาง ๓ กิโลเมตร

- ถนนลูกรัง มี ๓ สาย

สายที่ ๑ แยกจากถนนสายโคกกรวด - โนนไทย กม. ที่ ๑๔ หมู่ที่ ๕ ตำบลบึงอ้อ ถึง หมู่ที่ ๑๐ ตำบลพันดุง ระยะทาง ๕ กิโลเมตร (ถนนสายบ้านพันดุง - บ้านหนองกระโดน)

สายที่ ๒ แยกจากบ้านหนองหัวแหวน หมู่ที่ ๖ เชื่อมตำบลหนองสรวง ระยะทาง ๕ กิโลเมตร

สายที่ ๓ แยกจากบ้านโตนด หมู่ที่ ๓ เชื่อมตำบลสำโรง อำเภอโนนไทย จังหวัดนครราชสีมา ระยะทาง ๕ กิโลเมตร

ถนนในความรับผิดชอบของเทศบาลตำบลพันดุง ดังนี้

- ถนนลาดยาง	-	สาย (ยังไม่ได้รับการถ่ายโอนภารกิจ)
- ถนนคอนกรีตเสริมเหล็ก	๔๘	สาย
- ถนนหินคลุก	๒๖	สาย
- ถนนลูกรัง	๔๑	สาย

๑.๕.๒. การไฟฟ้า

มีระบบไฟฟ้าครบทุกหมู่บ้าน จำนวน ๑,๖๓๔ ครัวเรือน

๑.๕.๓. การประปา

๑. ระบบประปาเทศบาลตำบลพันดุง
๒. ระบบประปาภูมิภาค สาขาสี่คิ้ว (ยกเว้นหมู่ที่ ๕ และหมู่ที่ ๑๑ ข้อมูลกันยายน ๒๕๖๔)

๑.๕.๔. การโทรคมนาคม

ปัจจุบันทุกหมู่บ้าน ใช้โทรศัพท์เคลื่อนที่เป็นส่วนใหญ่

๑.๕.๕. ไปรษณีย์หรือการสื่อสารหรือการขนส่ง และวัสดุ ครุภัณฑ์

มีระบบขนส่งพัสดุ ไปรษณีย์อำเภอขามทะเลสอ และบริษัทขนส่งสินค้า เคอรี่ เอ็กซ์เพรส และบริษัทอื่นๆ

๑.๖. ระบบเศรษฐกิจ

๑.๖.๑. การเกษตร

ประชากรส่วนใหญ่ประมาณร้อยละ ๘๐ ประกอบอาชีพทำการเกษตรกรรมได้แก่ทำนา ทำไร่มันสำปะหลัง ข้าวโพด ปลูกพริก และปลูกผักที่เหลือประกอบอาชีพส่วนตัวและรับจ้าง

๑.๖.๒. การปศุสัตว์

ตำบลพันดุง มีการปศุสัตว์ คือการเลี้ยงโค กระบือ และการเลี้ยงสุกร ไก่ เป็ด ในทุกหมู่บ้าน ของตำบลพันดุง อำเภอขามทะเลสอ จังหวัดนครราชสีมา

๑.๖.๓. การบริการ

๑. หน่วยธุรกิจในเขตเทศบาลตำบลพันดุง

- | | | |
|------------------------|---|------|
| - ปั้มน้ำมัน(ปั้มหลอด) | ๒ | แห่ง |
| - โรงสี | ๙ | แห่ง |

๒. มีร้านบริการทำผม เสริมสวย พื้นที่ ๑-๑๑

๑.๖.๔. การพาณิชย์และกลุ่มอาชีพ

- กลุ่มดอกไม้จันทน์
- กลุ่มปลูกมะขามเทศ

๑.๖.๕. แรงงาน

ประชาชนส่วนใหญ่ประมาณร้อยละ ๘๐ ประกอบอาชีพทำการเกษตรกรรม ได้แก่ทำนา ทำไร่มันสำปะหลัง ไร่ข้าวโพด ปลูกมะขามเทศ ปลูกแตงโม และปลูกผัก เป็นต้น ที่เหลือประกอบอาชีพส่วนตัวและรับจ้าง

๑.๗. เศรษฐกิจพอเพียงท้องถิ่น (ด้านการเกษตรและแหล่งน้ำ)

๑.๗.๑. ข้อมูลพื้นฐานของหมู่บ้าน

- มีจำนวน ๑๑ หมู่บ้าน และข้อมูลทั่วไปแต่ละหมู่บ้านดังนี้

หมู่ที่	หมู่บ้าน	ครัวเรือน	พื้นที่ (ไร่)	รายชื่อกำนัน / ผู้ใหญ่บ้าน	ตำแหน่ง
๑	พันดุง	๑๙๔	๒,๖๕๘	นายเลิศชาย ปูกสันเทียะ	ผู้ใหญ่บ้าน
๒	โคกเขวนใหม่	๘๘	๒,๕๐๐	นายพิสิษฐ์ ขอนพุดชาสิริโชติ	ผู้ใหญ่บ้าน
๓	โตนด	๒๑๙	๑,๗๑๓	นายมานะ หินสันเทียะ	กำนัน
๔	โคกเขวน	๑๐๗	๑,๗๘๐	นางปฏิมากร มบขุนทด	ผู้ใหญ่บ้าน
๕	หนองสะแก	๑๑๘	๑,๒๖๖	นายกิตติ เปรื่องสันเทียะ	ผู้ใหญ่บ้าน
๖	หนองหัวแหวน	๑๓๔	๒,๐๙๐	นายบุญเชิด ปูกสันเทียะ	ผู้ใหญ่บ้าน
๗	พันดุงพัฒนา	๒๓๓	๒,๐๑๐	นางสาวประวีณา ดอกสันเทียะ	ผู้ใหญ่บ้าน
๘	โคกเขวนพัฒนา	๘๙	๗๔๔	นางกัญญาพัชร ธนศิริพันธ์	ผู้ใหญ่บ้าน
๙	พูนผล	๑๓๑	๑,๐๒๘	นายอธิษฐ์ เทพพันดุง	ผู้ใหญ่บ้าน
๑๐	ศิลาทอง	๑๖๘	๑,๗๓๕	นางบุญสม ดอกสันเทียะ	ผู้ใหญ่บ้าน
๑๑	หนองสะแกพัฒนา	๙๓	๑,๓๐๐	นางกนกวรรณ แชนสันเทียะ	กำนัน

- ปัญหาและความต้องการในการทำการเกษตรของ หมู่บ้าน/ชุมชน และโครงการ/แผนที่ หมู่บ้าน/ชุมชนเสนอ

การอบรมพัฒนาอาชีพ

การขุดเจาะบ่อบาดาลหมู่ที่ ๑-๑๑

การขุดลอก ลำรางสาธารณะลงสระน้ำภายในเขตเทศบาลตำบลพันดุง

๑.๗.๒. ข้อมูลด้านการเกษตร

ประชาชนส่วนใหญ่ประมาณร้อยละ ๘๐ ประกอบอาชีพทำการเกษตรกรรม ได้แก่ ทำนา ไร่มัน สำปะหลัง ไร่ข้าวโพด ปลูกปลูกมะขามเทศ ปลูกแตงโม และผักสวนครัวต่างๆ

๑.๗.๓. ข้อมูลด้านแหล่งน้ำการเกษตร

ประชาชนส่วนใหญ่ทั้ง ๑๑ หมู่บ้าน ยังมีเพื่อทำการเกษตรไม่เพียงพอต่อความต้องการ

๑.๗.๔. ข้อมูลด้านแหล่งน้ำบริโภคและอุปโภค(น้ำกินน้ำใช้)

ประชาชนส่วนใหญ่ ยังมีความต้องการแหล่งน้ำอยู่เป็นจำนวนมากในทุกหมู่บ้านของตำบลพันดุง

๑.๘ ศาสนา ประเพณี วัฒนธรรม

๘.๑. การนับถือศาสนา

ประชาชนส่วนใหญ่ นับถือศาสนาพุทธ

๘.๒. ประเพณีและงานประจำปี

- ช่วงเดือนเมษายน งานสงกรานต์ สรงน้ำพระ รดน้ำดำหัวขอพรผู้สูงอายุ
- ช่วงเดือนกรกฎาคม วันเข้าพรรษา
- ช่วงเดือนตุลาคม วันออกพรรษา ตักบาตรเทโวโรหณะ
- ช่วงเดือนพฤศจิกายน เพ็ญเดือน ๑๒ ลอยกระทง

๑.๙. ทรัพยากรธรรมชาติ

๙.๑. น้ำ

- แหล่งน้ำธรรมชาติ

ลำน้ำ ลำห้วย ๒ สาย

บึง หนองน้ำและอื่นๆ ๙ แห่ง

- แหล่งน้ำที่สร้างขึ้น

ฝาย ๕ แห่ง

บ่อน้ำตื้น ๕ แห่ง

สระน้ำ ๑๘ แห่ง

๙.๒. ทรัพยากรธรรมชาติในพื้นที่

ตำบลพันดุงมีเกลือธรรมชาติเป็นจำนวนมาก พื้นที่ป่าไม้ส่วนมากเป็นป่าเบญจพรรณจำพวกไม้ เต็ง รัง กระบาก และป่าสะเดา

ส่วนที่ ๒

ยุทธศาสตร์การพัฒนากองคกรปกครองส่วนท้องถิ่น

ส่วนที่ ๒

ยุทธศาสตร์การพัฒนางองค์กรปกครองส่วนท้องถิ่น

๒.๑. ความสัมพันธ์ระหว่างแผนพัฒนามหภาค

แผนยุทธศาสตร์ชาติ ๒๐ ปี

- วิสัยทัศน์ “ประเทศมีความมั่นคง มั่งคั่ง ยั่งยืน เป็นประเทศพัฒนาแล้ว ด้วยการพัฒนาตามปรัชญาเศรษฐกิจพอเพียง”

➤ ความมั่นคง

- การมีความมั่นคงปลอดภัย จากภัยและการเปลี่ยนแปลงทั้งภายในประเทศและภายนอกประเทศในทุกระดับ ทั้งระดับประเทศ สังคม ชุมชน ครัวเรือน และปัจเจกบุคคล และมีความมั่นคงในทุกมิติ ทั้งมิติเศรษฐกิจ สังคม สิ่งแวดล้อม และการเมือง

- ประเทศ มีความมั่นคงในเอกราชและอธิปไตย มีสถาบันชาติ ศาสนา พระมหากษัตริย์ที่เข้มแข็ง เป็นศูนย์กลางและเป็นที่ยึดเหนี่ยวจิตใจของประชาชน ระบบการเมืองที่มั่นคงเป็นกลไกที่นำไปสู่การบริหารประเทศที่ต่อเนื่อง และโปร่งใสตามหลักธรรมาภิบาล

- สังคม มีความปรองดองและความสามัคคี สามารถผนึกกำลังเพื่อพัฒนาประเทศ ชุมชน มีความเข้มแข็ง ครอบครัว มีความอบอุ่น

- ประชาชน มีความมั่นคงในชีวิต มีงานและรายได้ที่มั่นคงพอเพียงกับการดำรงชีวิต มีที่อยู่อาศัยและความปลอดภัยในชีวิตทรัพย์สิน

- ฐานทรัพยากรและสิ่งแวดล้อม มีความมั่นคงของอาหาร พลังงาน และน้ำ

➤ ความมั่งคั่ง

- ประเทศไทยมีการขยายตัวของเศรษฐกิจอย่างต่อเนื่อง ยกกระดับเข้าสู่กลุ่มประเทศ รายได้สูง ความเหลื่อมล้ำของการพัฒนาลดลง ประชากรได้รับผลประโยชน์จากการพัฒนาอย่างเท่าเทียมกันมากขึ้น

- เศรษฐกิจมีความสามารถในการแข่งขันสูง สามารถสร้างรายได้ทั้งจากภายในและภายนอกประเทศ สร้างฐานเศรษฐกิจและสังคมแห่งอนาคต และเป็นจุดสำคัญของการเชื่อมโยงในภูมิภาค ทั้ง การคมนาคมขนส่ง การผลิต การค้า การลงทุน และการทำธุรกิจ มีบทบาทสำคัญในระดับภูมิภาคและระดับโลก เกิดสายสัมพันธ์ทางเศรษฐกิจและการค้าอย่างมีพลัง

- ความสมบูรณ์ในทุนที่สามารถสร้างการพัฒนาต่อเนื่อง ได้แก่ ทุนมนุษย์ ทุนทางปัญญา ทุนทางการเงิน ทุนที่เป็นเครื่องมือเครื่องจักร ทุนทางสังคม และทุนทรัพยากรธรรมชาติและสิ่งแวดล้อม

➤ ความยั่งยืน

- การพัฒนาที่สามารถสร้างความเจริญ รายได้ และคุณภาพชีวิตของประชาชนให้เพิ่มขึ้นอย่างต่อเนื่อง ซึ่งเป็นการเจริญเติบโตของเศรษฐกิจที่ไม่ใช่ทรัพยากรธรรมชาติเกินพอดี ไม่สร้างมลภาวะต่อสิ่งแวดล้อม จนเกินความสามารถในการรองรับและเยียวยาของระบบนิเวศน์

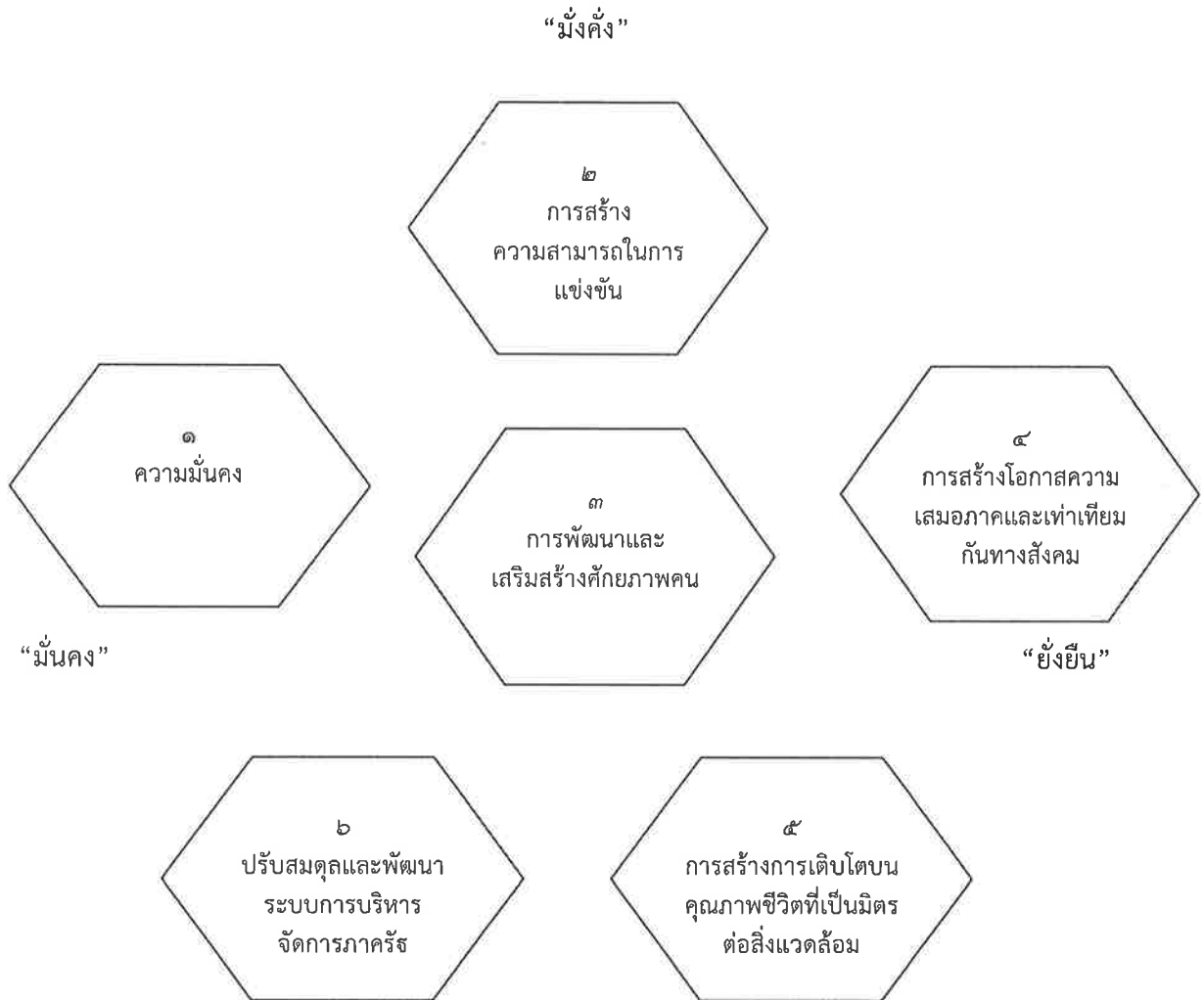
- การผลิตและการบริโภคเป็นมิตรกับสิ่งแวดล้อม และสอดคล้องกับกฎระเบียบของประชาคมโลก ซึ่งเป็นที่ยอมรับร่วมกัน ความอุดมสมบูรณ์ของทรัพยากรธรรมชาติและสิ่งแวดล้อมมีคุณภาพดีขึ้น คนมีความรับผิดชอบต่อสังคม มีความเอื้ออาทร เสียสละเพื่อประโยชน์ส่วนรวม

- มุ่งประโยชน์ส่วนรวมอย่างยั่งยืน ให้ความสำคัญกับการมีส่วนร่วมของประชาชนทุกภาคส่วน เพื่อการพัฒนาในทุกระดับอย่างสมดุล มีเสถียรภาพ และยั่งยืน

- ประชาชนทุกภาคส่วนในสังคม ยึดถือและปฏิบัติตามปรัชญาเศรษฐกิจพอเพียง

กรอบยุทธศาสตร์ชาติระยะ ๒๐ ปี (พ.ศ.๒๕๖๐-๒๕๗๙)

เพื่อให้บรรลุวิสัยทัศน์ “ประเทศไทยมีความมั่นคง มั่งคั่ง ยั่งยืน เป็นประเทศพัฒนาแล้ว ด้วยการพัฒนาตามปรัชญาเศรษฐกิจพอเพียง” นำไปสู่การพัฒนาให้คนไทยมีความสุขและตอบสนองต่อการบรรลุซึ่งผลประโยชน์แห่งชาติ ในการที่จะพัฒนาคุณภาพชีวิต สร้างรายได้ระดับสูงเป็นประเทศพัฒนาแล้ว และสร้างความสุขของคนไทย สังคมมีความมั่นคง เสมอภาคและเป็นธรรม ประเทศสามารถแข่งขันได้ในระบบเศรษฐกิจ



กรอบแนวทางที่สำคัญของยุทธศาสตร์ชาติระยะ ๒๐ ปี

๑. ด้านความมั่นคง

- (๑) เสริมสร้างความมั่นคงของสถาบันหลักและการปกครองระบอบประชาธิปไตยอันมีพระมหากษัตริย์ทรงเป็นประมุข
- (๒) ปฏิรูปกลไกการบริหารประเทศ และพัฒนาความมั่นคง ทางการเมือง ขจัดคอร์รัปชัน สร้างความเชื่อมั่นในกระบวนการยุติธรรม
- (๓) การรักษาความมั่นคงภายในและความสงบเรียบร้อยภายใน ตลอดจนการบริหารจัดการความมั่นคงชายแดน และชายฝั่งทะเล

(๔) การพัฒนาระบบ...

(๔) การพัฒนาระบบ กลไก มาตรการและความร่วมมือระหว่างประเทศทุกระดับ และรักษาคุณภาพความสัมพันธ์กับประเทศมหาอำนาจ เพื่อป้องกันและแก้ไขปัญหาความมั่นคงรูปแบบใหม่

(๕) การพัฒนาเสริมสร้างศักยภาพการฉีกกำลังป้องกันประเทศ การรักษาความสงบเรียบร้อยภายในประเทศ สร้างความร่วมมือกับประเทศเพื่อนบ้านและมิตรประเทศ

(๖) การพัฒนาระบบการเตรียมความพร้อมแห่งชาติและระบบบริหารจัดการภัยพิบัติ รักษาความมั่นคงของฐานทรัพยากรธรรมชาติสิ่งแวดล้อม

(๗) การปรับกระบวนการทำงานของกลไกที่เกี่ยวข้องจากแนวตั้งสู่แนวระนาบมากขึ้น

๒. ด้านการสร้างความสามารถในการแข่งขัน

(๑) การพัฒนาสมรรถนะทางเศรษฐกิจ ส่งเสริมการค้า การลงทุน พัฒนาสู่ชาติการค้า

(๒) การพัฒนาภาคการผลิตและบริการ เสริมสร้างฐานการผลิตเข้มแข็งยั่งยืน และส่งเสริมเกษตรกรรายย่อยสู่เกษตรยั่งยืนเป็นมิตรกับสิ่งแวดล้อม

(๓) การพัฒนาผู้ประกอบการและเศรษฐกิจชุมชน พัฒนาทักษะผู้ประกอบการยกระดับผลิตภาพแรงงานและพัฒนา SMEs สู่อุตสาหกรรม

(๔) การพัฒนาพื้นที่เศรษฐกิจพิเศษและเมือง พัฒนาเขตเศรษฐกิจพิเศษชายแดน และพัฒนาระบบเมืองศูนย์กลางความเจริญ

(๕) การลงทุนพัฒนาโครงสร้างพื้นฐาน ด้านการขนส่งความมั่นคงและพลังงาน ระบบเทคโนโลยีสารสนเทศ และการวิจัยและพัฒนา

(๖) การเชื่อมโยงกับภูมิภาคและเศรษฐกิจโลก สร้างความเป็นหุ้นส่วนการพัฒนากับนานาประเทศ ส่งเสริมให้ไทยเป็นฐานของการประกอบธุรกิจ ฯลฯ

๓. ด้านการพัฒนาและเสริมสร้างศักยภาพคน

(๑) พัฒนาศักยภาพคนตลอดช่วงชีวิต

(๒) การยกระดับการศึกษา และการเรียนรู้ให้มีคุณภาพเท่าเทียมและทั่วถึง

(๓) ปลุกฝังระเบียบวินัย คุณธรรม จริยธรรม ค่านิยมที่พึงประสงค์

(๔) การสร้างเสริมให้คนมีสุขภาวะที่ดี

(๕) การสร้างความอยู่ดีมีสุขของครอบครัวไทย

๔. ด้านการสร้างโอกาสความเสมอภาค และเท่าเทียมกันทางสังคม

(๑) สร้างความมั่นคงและการลดความเหลื่อมล้ำทางเศรษฐกิจและสังคม

(๒) พัฒนาระบบบริการและระบบบริหารจัดการสุขภาพ

(๓) มีสภาพแวดล้อมและนวัตกรรมที่เอื้อต่อการดำรงชีวิตในสังคมสูงวัย

(๔) สร้างความเข้มแข็งของสถาบันทางสังคม ทูทางวัฒนธรรมและความเข้มแข็ง

ของชุมชน

(๕) พัฒนาการสื่อสารมวลชนให้เป็นกลไกในการสนับสนุนการพัฒนา

๕. ด้านการสร้างการเติบโตบนคุณภาพชีวิตที่เป็นมิตรกับสิ่งแวดล้อม

(๑) จัดระบบอนุรักษ์ ฟื้นฟูและป้องกันการทำลายทรัพยากรธรรมชาติ

(๒) วางระบบบริหารจัดการน้ำให้มีประสิทธิภาพทั้ง ๒๕ ลุ่มน้ำ เน้นการปรับระบบ

การบริหารจัดการอุทกภัยอย่างบูรณาการ

(๓) การพัฒนาและใช้พลังงานที่เป็นมิตรกับสิ่งแวดล้อม

(๔) การพัฒนาเมือง...

ภูมิภาค

- (๔) การพัฒนาเมืองอุตสาหกรรมเชิงนิเวศและเมืองที่เป็นมิตรกับสิ่งแวดล้อม
- (๕) การร่วมลดปัญหาโลกร้อนและปรับตัวให้พร้อมกับการเปลี่ยนแปลงสภาพภูมิอากาศ
- (๖) การใช้เครื่องมือทางเศรษฐศาสตร์และนโยบายการคลังเพื่อสิ่งแวดล้อม

๖. ด้านการปรับสมดุลและพัฒนาระบบการบริหารจัดการภาครัฐ

เหมาะสม

- (๑) การปรับปรุงโครงสร้าง บทบาท ภารกิจของหน่วยงานภาครัฐ ให้มีขนาดที่เหมาะสม
- (๒) การวางระบบบริหารราชการแบบบูรณาการ
- (๓) การพัฒนาระบบบริหารจัดการกำลังคนและพัฒนาบุคลากรภาครัฐ
- (๔) การต่อต้านการทุจริตและประพฤติมิชอบ
- (๕) การปรับปรุงกฎหมายและระเบียบต่างๆ
- (๖) ให้ทันสมัยเป็นธรรมและเป็นสากล
- (๗) พัฒนาระบบการให้บริการประชาชนของหน่วยงานภาครัฐ
- (๘) ปรับปรุงการบริหารจัดการรายได้และรายจ่ายของภาครัฐ

๒.๒. แผนพัฒนาเศรษฐกิจและสังคมแห่งชาติฉบับที่ ๑๓ พ.ศ. ๒๕๖๖ - ๒๕๗๐

หมุดหมายการพัฒนา

เพื่อถ่ายทอดเป้าหมายหลักไปสู่ภาพของการขับเคลื่อนที่ชัดเจนในลักษณะของวาระการพัฒนาที่เอื้อให้เกิดการทำงานร่วมกันของหลายหน่วยงานและหลายภาคส่วนในการผลักดันการพัฒนาเรื่องใดเรื่องหนึ่งให้เกิดผลได้เป็นอย่างดีเป็นรูปธรรม แผนพัฒนาฯ ฉบับที่ ๑๓ จึงได้กำหนดหมุดหมายการพัฒนา จำนวน ๑๓ หมุดหมาย ซึ่งเป็นการบ่งบอกถึงสิ่งที่ประเทศไทยปรารถนาจะ “เป็น” หรือมุ่งหวังจะ “มี” เพื่อสะท้อนประเด็นการพัฒนาที่มีลำดับความสำคัญสูงต่อการพลิกโฉมประเทศไทยสู่ “สังคมก้าวหน้า เศรษฐกิจสร้างมูลค่าอย่างยั่งยืน” โดยหมุดหมายทั้ง ๑๓ ประการ แบ่งออกได้เป็น ๔ มิติ ดังนี้

๑. มิติภาคการผลิตและบริการเป้าหมาย

หมุดหมายที่ ๑	ไทยเป็นประเทศชั้นนำด้านสินค้าเกษตรและเกษตรแปรรูปมูลค่าสูง
หมุดหมายที่ ๒	ไทยเป็นจุดหมายของการท่องเที่ยวที่เน้นคุณภาพและความยั่งยืน
หมุดหมายที่ ๓	ไทยเป็นฐานการผลิตยานยนต์ไฟฟ้าที่สำคัญของโลก
หมุดหมายที่ ๔	ไทยเป็นศูนย์กลางทางการแพทย์และสุขภาพมูลค่าสูง
หมุดหมายที่ ๕	ไทยเป็นประตูการค้าการลงทุนและยุทธศาสตร์ทางโลจิสติกส์ที่สำคัญของภูมิภาค
หมุดหมายที่ ๖	ไทยเป็นศูนย์กลางอุตสาหกรรมอิเล็กทรอนิกส์อัจฉริยะและอุตสาหกรรมดิจิทัลของอาเซียน

๒. มิติโอกาสและความเสมอภาคทางเศรษฐกิจและสังคม

หมวดหมู่ที่ ๗	ไทยมีวิสาหกิจขนาดกลางและขนาดย่อมที่เข้มแข็ง มีศักยภาพสูง และสามารถแข่งขันได้
หมวดหมู่ที่ ๘	ไทยมีพื้นที่และเมืองอัจฉริยะที่น่าอยู่ ปลอดภัย เติบโตได้อย่างยั่งยืน
หมวดหมู่ที่ ๙	ไทยมีความยากจนข้ามรุ่นลดลง และมีความคุ้มครองทางสังคมที่เพียงพอเหมาะสม

๓. มิติความยั่งยืนของทรัพยากรธรรมชาติและสิ่งแวดล้อม

หมวดหมู่ที่ ๑๐	ไทยมีเศรษฐกิจหมุนเวียนและสังคมคาร์บอนต่ำ
หมวดหมู่ที่ ๑๑	ไทยสามารถลดความเสี่ยงและผลกระทบจากภัยธรรมชาติและ การเปลี่ยนแปลงสภาพภูมิอากาศ

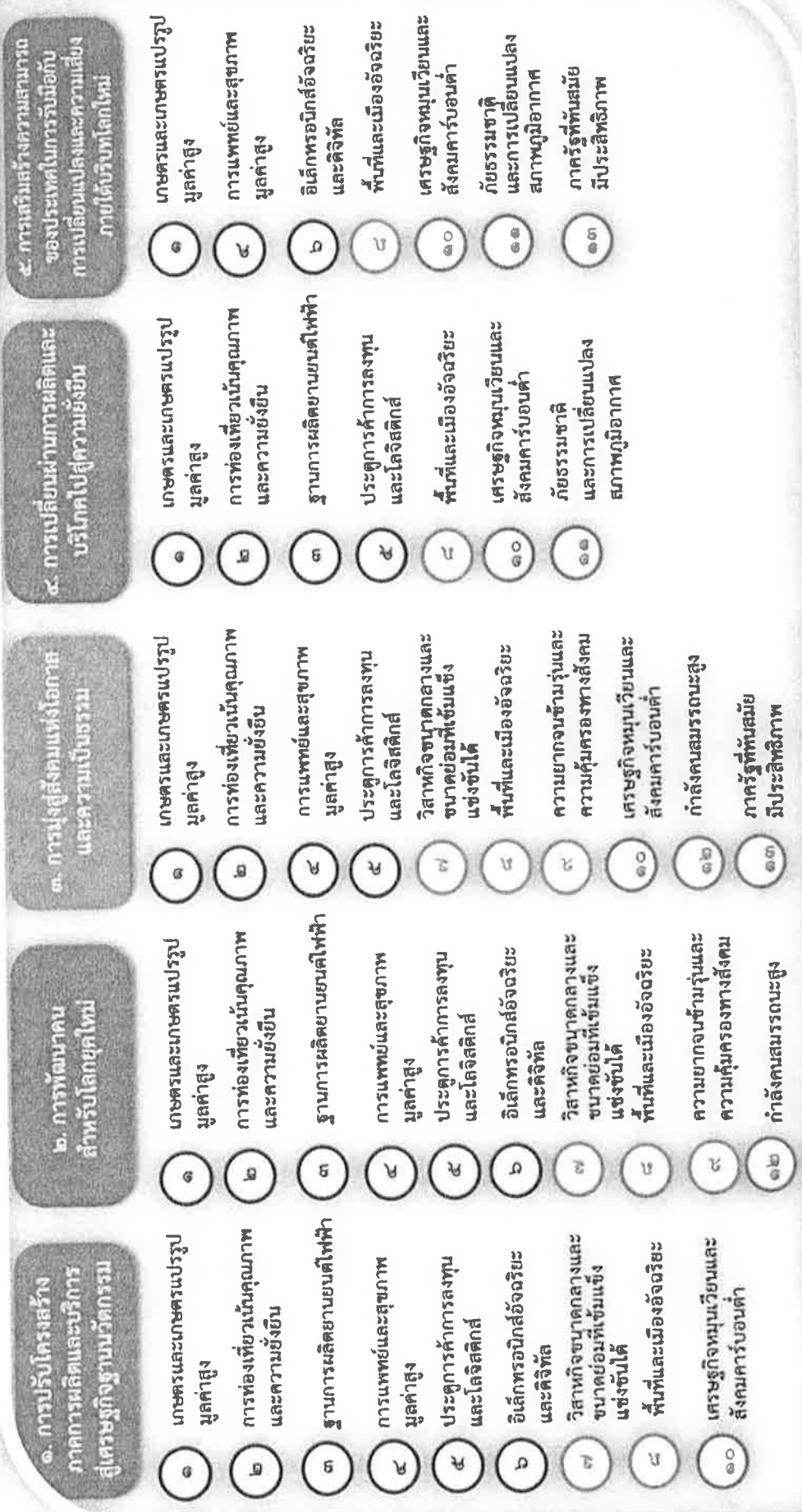
๔. มิติปัจจัยผลักดันการพลิกโฉมประเทศ

หมวดหมู่ที่ ๑๒	ไทยมีกำลังคนสมรรถนะสูง มุ่งเรียนรู้อย่างต่อเนื่อง ตอบโจทย์การพัฒนาแห่งอนาคต
หมวดหมู่ที่ ๑๓	ไทยมีภาครัฐที่ทันสมัย มีประสิทธิภาพ และตอบโจทย์ประชาชน

ความเชื่อมโยงระหว่างหมวดหมู่การพัฒนา กับเป้าหมายหลักแสดงไว้ในแผนภาพ โดยหมวดหมู่การพัฒนาที่กำหนดขึ้นเป็นประเด็นที่มีลักษณะเชิงบูรณาการที่ครอบคลุมการพัฒนาตั้งแต่ในระดับต้นน้ำจนถึงปลายน้ำ และสามารถนำไปสู่ผลพัฒนาทั้งในมิติเศรษฐกิจ สังคม ทรัพยากรธรรมชาติและสิ่งแวดล้อมไปพร้อมๆ กัน ทำให้หมวดหมู่แต่ละประการสามารถสนับสนุนเป้าหมายหลักได้มากกว่าหนึ่งข้อ นอกจากนี้ การพัฒนาภายใต้แต่ละหมวดหมู่ไม่ได้แยกขาดจากกัน แต่มีการสนับสนุนหรือเอื้อประโยชน์ซึ่งกันและกัน



แผนภาพเชื่อมโยงระหว่างหมวดหมายการพัฒนากับเป้าหมายหลัก



นโยบายประเทศไทย ๔.๐

“Thailand ๔.๐” เป็นวิสัยทัศน์ เจริญนโยบาย ที่มีเป้าหมายเปลี่ยนเศรษฐกิจประเทศไทยแบบเดิม ไปสู่เศรษฐกิจขับเคลื่อนด้วยนวัตกรรม คือ

ประเทศไทย 4.0
โมเดลการพัฒนาประเทศ

มั่นคง มั่งคั่ง และยั่งยืน

การสร้างโมเดล ประเทศไทย 4.0 คือการเสริมศักยภาพ และสร้างโอกาสสู่ "การขับเคลื่อนเศรษฐกิจไทยด้วยนวัตกรรม" (Value-Based Economy)

จากการสร้างความเข้มแข็งจากภายใน และปรับเปลี่ยนวิธีการจาก "ทำมากได้น้อย" เป็น "ทำน้อย ได้มาก" (Productivity)

เพื่อพัฒนาประเทศสู่ความมั่นคง มั่งคั่ง และยั่งยืน อันจะช่วยยกระดับ ให้เป็นประเทศที่ปรายได้สูง พร้อมปรับสมดุลประเทศเพื่อความยั่งยืน ในอีก 3-5 ปีข้างหน้า



กลไกขับเคลื่อนไทยแลนด์ ๔.๐



Thailand ๔.๐ จะเน้นการขับเคลื่อนด้วยนวัตกรรม เทคโนโลยี ความคิดสร้างสรรค์ และการบริการ โดยเน้นที่ ๑๐ อุตสาหกรรมเป้าหมาย ผลักดันเศรษฐกิจควบคู่ไปกับสร้างสังคมที่มีจิตวิญญาณของความเป็นผู้ประกอบการ และความเข้มแข็งของชุมชนเครือข่าย ประกอบด้วย

๑) Productive Growth Engine เป้าหมายเพื่อเปลี่ยนประเทศไทย สู่ประเทศที่มีรายได้สูง ที่ขับเคลื่อนด้วยนวัตกรรมเทคโนโลยี และความคิดสร้างสรรค์ กลไกดังกล่าวประกอบด้วย การสร้างเครือข่ายความร่วมมือในรูปแบบประชารัฐ การบริหารจัดการสมัยใหม่ การสร้างคลัสเตอร์ทางด้านเทคโนโลยี การพัฒนาขีดความสามารถด้านการวิจัยและพัฒนา การพัฒนาโมเดลธุรกิจที่ขับเคลื่อนด้วยนวัตกรรม กิจกรรมร่วมทุนรัฐและเอกชนในโครงการขนาดใหญ่ เป็นต้น

๒) Inclusive Growth Engine เพื่อให้ประชาชนได้รับประโยชน์และเป็นการกระจายรายได้ โอกาส และความมั่งคั่ง ประกอบด้วย

- การสร้างคลัสเตอร์เศรษฐกิจระดับกลุ่มจังหวัด
- การพัฒนาเศรษฐกิจระดับฐานรากในชุมชน
- การส่งเสริมวิสาหกิจเพื่อสังคม เพื่อตอบโจทย์ปัญหา และความท้าทายทางสังคม
- การสร้างสภาพแวดล้อมที่เอื้ออำนวยต่อการทำธุรกิจ
- การส่งเสริมและสนับสนุนให้วิสาหกิจขนาดกลางและขนาดย่อมเข้มแข็งและสามารถแข่งขันได้ในเวทีโลก
- การสร้างงานใหม่ๆ เพื่อรองรับการเปลี่ยนแปลงในอนาคต

-การยกระดับขีดความสามารถ การเสริมสร้างทักษะและการเติมเต็มศักยภาพของประชาชนให้ทันกับพลวัตการเปลี่ยนแปลงจากภายนอก และการจ่ายภาษีให้แก่ผู้ที่มีรายได้ต่ำกว่าเกณฑ์ที่กำหนดแบบมีเงื่อนไข เพื่อแก้ไขกับดักรายได้ปานกลางที่เกิดขึ้นในปัจจุบัน

๓) Green Growth Engine การสร้างความมั่งคั่งของประเทศไทยในอนาคต โดยคำนึงถึงการพัฒนาและใช้เทคโนโลยีที่เป็นมิตรต่อสิ่งแวดล้อม เพื่อการหลุดออกจากกับดักรายได้ปานกลางที่ไม่สมดุลของการพัฒนาระหว่างคนกับสภาพแวดล้อม ประกอบด้วย

-การมุ่งเน้นการใช้พลังงานทดแทน

-การปรับแนวคิดจากเดิมที่คำนึงถึงความได้เปรียบเรื่องต้นทุนเป็นหลัก มาสู่การคำนึงถึงประโยชน์ที่ได้จากการลดความสูญเสียที่เกิดขึ้นทั้งระบบ

ประโยชน์ของ Thailand ๔.๐

๑. กลุ่มอาหาร เกษตร และเทคโนโลยีชีวภาพ

๒. กลุ่มสาธารณสุข สุขภาพ และเทคโนโลยีทางการแพทย์

๓. กลุ่มเครื่องมือ อุปกรณ์อัจฉริยะ หุ่นยนต์ และระบบเครื่องกลที่ใช้ระบบอิเล็กทรอนิกส์ควบคุม

๔. กลุ่มดิจิทัล เทคโนโลยีอินเทอร์เน็ตที่เชื่อมต่อและบังคับอุปกรณ์ต่างๆ ปัญญาประดิษฐ์และเทคโนโลยีสมองกลฝังตัว เช่น เทคโนโลยีด้านการเงิน อุปกรณ์เชื่อมต่อออนไลน์โดยไม่ต้องใช้คน เทคโนโลยีการศึกษา อี-มาร์เก็ตเพลส อี-คอมเมิร์ซ เป็นต้น

๕. กลุ่มอุตสาหกรรมสร้างสรรค์ วัฒนธรรม และบริการที่มีมูลค่าสูง เช่น เทคโนโลยีการออกแบบ ธุรกิจไลฟ์สไตล์ เทคโนโลยีการท่องเที่ยว การเพิ่มประสิทธิภาพการบริการ เป็นต้น

๒.๓. ยุทธศาสตร์การพัฒนาภาคตะวันออกเฉียงเหนือ

๒.๓.๑ ยุทธศาสตร์การพัฒนา

๒.๓.๑.๑. เพิ่มศักยภาพการแข่งขันด้านเศรษฐกิจ โดยการยกมาตรฐานและประสิทธิภาพการผลิต การเกษตร การพัฒนาศักยภาพการประกอบการด้านอุตสาหกรรม อุตสาหกรรมบริการและการท่องเที่ยว การตั้งองค์การร่วมภาครัฐและภาคเอกชนระดับพื้นที่เพื่อส่งเสริมอำนวยความสะดวกด้านการค้า การลงทุน และส่งเสริมความร่วมมือทางเศรษฐกิจกับประเทศเพื่อนบ้าน

๒.๓.๑.๒. สร้างคนให้มีคุณภาพ เพื่อพัฒนาให้มีสุขภาพดีทั้งร่างกาย จิตใจ และสติปัญญา อบรมรู้เท่าทันการเปลี่ยนแปลงสามารถดำรงชีพได้อย่างมีคุณภาพ

๒.๓.๑.๓. สร้างสังคมและเศรษฐกิจฐานรากให้เข้มแข็ง เพื่อสร้างความมั่นคงด้านอาหารแก้ไขปัญหาความยากจน หนี้สิน และการออมของครัวเรือน มีสัมมนาอาชีพที่มั่นคง สามารถพึ่งพาตนเองและดูแลครอบครัวได้อย่างอบอุ่น

๒.๓.๑.๔. พื้นฟูทรัพยากรธรรมชาติและสิ่งแวดล้อมให้สมบูรณ์ โดยเร่งอนุรักษ์และฟื้นฟูพื้นที่ป่าไม้ให้ได้ ๑๕.๙ ล้านไร่ หรือร้อยละ ๒๕ ของพื้นที่ภาค ป้องกันการรุกพื้นที่ชุ่มน้ำ พัฒนาแหล่งน้ำ และระบบชลประทาน พื้นฟูดิน ยับยั้งการแพร่กระจายดินเค็ม และเพิ่มประสิทธิภาพการจัดการโดยส่งเสริม ทำเกษตรอินทรีย์

๒.๓.๒ ทิศทางการพัฒนากลุ่มจังหวัดและจังหวัด

กลุ่มภาคตะวันออกเฉียงเหนือตอนล่าง ๑ ประกอบด้วย นครราชสีมา ชัยภูมิ บุรีรัมย์ สุรินทร์ มุ่งเน้นการพัฒนา ระบบชลประทานให้เต็มศักยภาพกาเตรียมการรองรับอุตสาหกรรมพลังงานทดแทน (Ethanol) พัฒนาการท่องเที่ยวทั้งการท่องเที่ยวเชิงนิเวศน์และอารยธรรมขอมด้วยการสร้างคุณค่าเพิ่มและพัฒนาเส้นทาง

๒.๓.๓ โครงการที่สำคัญ (Flagship Project)

- โครงการผลิตข้าวหอมมะลิอินทรีย์ในทุ่งกุลาร้องไห้เพื่อการส่งออก
- โครงการพัฒนาเมืองมุกดาหารเป็นประตูสู่อินโดจีน
- โครงการพัฒนาเส้นทางท่องเที่ยวอารยธรรมขอม
- โครงการจัดการผลิตเอทานอลในภาคอีสาน
- โครงการยกมาตรฐานการเรียนการสอนด้วยระบบศึกษาทางไกล
- โครงการเกษตรยั่งยืนเพื่อชุมชนเข้มแข็ง
- โครงการฟื้นฟูลุ่มน้ำชีตอนบนและลุ่มน้ำมูลตอนบนแบบบูรณาการเพื่อการผลิตที่ยั่งยืน

๒.๓.๔. แผนพัฒนากลุ่มจังหวัด

แผนพัฒนากลุ่มจังหวัดภาคตะวันออกเฉียงเหนือตอนล่าง ๑ (นครราชสีมา ชัยภูมิ บุรีรัมย์ สุรินทร์)

ตำแหน่งทางยุทธศาสตร์ (Strategic Position)

- เป็นแหล่งผลิตสินค้าเกษตรและอาหารปลอดภัย
- เป็นแหล่งผลิตผลิตภัณฑ์ใหม่ระดับประเทศ
- เป็นแหล่งท่องเที่ยวที่มีความหลากหลายทั้งการท่องเที่ยวอารยธรรมขอม เขิงนิเวศน์ การกีฬา

ที่มีชื่อเสียง

- เป็นประตูสู่อีสาน และเชื่อมโยงการค้าชายแดนกับประเทศเพื่อนบ้าน

๒.๓.๕. วิสัยทัศน์ (Visino)

ศูนย์กลางการเกษตรอุตสาหกรรม ผลิตภัณฑ์ใหม่ ท่องเที่ยวอารยธรรมขอม และการค้าชายแดน

๒.๓.๖. พันธกิจ (Mission)

- ส่งเสริมการผลิตและแปรรูปข้าวหอมมะลิ
- ส่งเสริมและพัฒนาการผลิตมันปะหลัง เพื่ออุตสาหกรรมอาหารและพลังงานทดแทน
- ส่งเสริมการเลี้ยงโคเนื้อ กระบือ และแพะ และแปรรูปเชิงคุณภาพ
- ส่งเสริมการเรียนรู้สู่การปฏิบัติตามหลักปรัชญาเศรษฐกิจพอเพียง
- ส่งเสริมศักยภาพการผลิตและตลาดผลิตภัณฑ์ใหม่
- ส่งเสริมการท่องเที่ยวให้ได้รับความนิยม และบริหารจัดการให้มีศักยภาพ
- ส่งเสริมและพัฒนาการค้าการลงทุน และค้าชายชายแดน

๒.๓.๗. เป้าประสงค์รวม (Objective)

- ผลิตภัณฑ์มวลรวมกลุ่มจังหวัดภาคการเกษตรและอุตสาหกรรมเพิ่มขึ้น
- รายได้จากการท่องเที่ยวเพิ่มขึ้น
- รายได้จากการจำหน่ายผลิตภัณฑ์ใหม่เพิ่มขึ้น
- มูลค่าการส่งออกสินค้าชายแดนเพิ่มขึ้น

๒.๓.๘. ประเด็นยุทธศาสตร์ (Strategic Issues)

- การพัฒนาขีดความสามารถในการแข่งขันเกษตรอุตสาหกรรมและแปรรูป
- การยกระดับอุตสาหกรรมการท่องเที่ยว และผลิตภัณฑ์ใหม่
- การส่งเสริมและพัฒนาการค้าการลงทุน และการค้าชายแดน

๒.๓.๙. กลยุทธ์ (Strategy)

๒.๓.๙.๑. การพัฒนาขีดความสามารถในการแข่งขันเกษตรอุตสาหกรรมและแปรรูปอาหาร

- พัฒนาและบริหารจัดการน้ำเพื่อการเกษตร
- ส่งเสริมและพัฒนาระบบโลจิสติกส์และการกระจายสินค้าในภูมิภาค

- ส่งเสริมการบริหารจัดการพื้นที่เกษตรกรรมให้เหมาะสม
- ยกย่องสินค้าเกษตรเข้าสู่ระบบมาตรฐาน
- ส่งเสริมและพัฒนาตามแนวทางปรัชญาเศรษฐกิจพอเพียง
- ส่งเสริมอาชีพการเลี้ยงสัตว์คุณภาพสูง
- ส่งเสริมกระบวนการแปรรูปผลผลิตเพื่อสร้างมูลค่าเพิ่ม
- สนับสนุนให้มีการรวมกลุ่มการผลิตและจำหน่าย
- ยกย่องความสามารถในการแข่งขันด้านการตลาดสินค้าการเกษตร

๒.๓.๙.๒. การยกระดับอุตสาหกรรมการท่องเที่ยว และผลิตภัณฑ์ใหม่

- พัฒนาโครงสร้างพื้นฐานและสิ่งอำนวยความสะดวก
- พัฒนาและฟื้นฟูแหล่งท่องเที่ยว
- พัฒนาศักยภาพและบริหารทางการท่องเที่ยว
- พัฒนาบุคลากรทางการท่องเที่ยว
- สร้างความเชื่อมั่นและความปลอดภัยให้นักท่องเที่ยว
- พัฒนาระบบบริหารจัดการการท่องเที่ยว ทรัพยากรธรรมชาติและสิ่งแวดล้อมให้ยั่งยืน
- เพื่อประสิทธิภาพกระบวนการผลิตใหม่ให้มีคุณภาพ
- พัฒนาผลิตภัณฑ์ใหม่ให้มีคุณภาพและมาตรฐาน
- ส่งเสริมการตลาดและการประชาสัมพันธ์การท่องเที่ยวและผลิตภัณฑ์ใหม่

๒.๓.๙.๓. การส่งเสริมและพัฒนากิจการค้าขายและ การค้าชายแดน

- ส่งเสริมและพัฒนากิจการค้าชายแดน และการลงทุนในประเทศ
- พัฒนาโครงสร้างพื้นฐานและโลจิสติกส์

๒.๔. แผนพัฒนาจังหวัดนครราชสีมา (พ.ศ. ๒๕๖๖ -๒๕๗๐)

พระราชกฤษฎีกาว่าด้วยการบริหารงานจังหวัดและกลุ่มจังหวัดแบบบูรณาการ พ.ศ. ๒๕๕๑ กำหนดให้คณะกรรมการบริหารงานจังหวัดแบบบูรณาการ (ก.บ.จ.) จัดทำแผนพัฒนาจังหวัด โดยคำนึงถึง ความต้องการ และศักยภาพของประชาชนในท้องถิ่นภายในจังหวัด รวมทั้งความพร้อมของภาครัฐ และภาคธุรกิจเอกชน และให้ผู้ว่าราชการจังหวัดจัดให้มีการประชุมปรึกษาหารือร่วมกัน เพื่อรับฟังความคิดเห็นเกี่ยวกับแผนพัฒนาจังหวัด ที่ ก.บ.จ. จัดทำขึ้น จังหวัดนครราชสีมา จึงได้ร่วมกับทุกภาคส่วนทั้งภาครัฐ ภาคเอกชน ภาคประชาสังคม และภาคประชาชน จัดทำแผนพัฒนาจังหวัดนครราชสีมา ระยะ ๕ ปี พ.ศ.๒๕๖๖ - ๒๕๗๐ ฉบับประจำปีงบประมาณ พ.ศ.๒๕๖๖ ตามนโยบาย หลักเกณฑ์ และวิธีการจัดทำแผนของจังหวัดและกลุ่มจังหวัด ประจำปีงบประมาณ พ.ศ.๒๕๖๖ - ๒๕๗๐ ที่คณะกรรมการบูรณาการนโยบายพัฒนาภาค (ก.บ.ภ.) กำหนดโดยนำแผนพัฒนาจังหวัดประชุมรับฟังความคิดเห็นร่วมกับทุกภาคส่วน เมื่อวันที่ ๑๖ สิงหาคม ๒๕๖๔ และนำเสนอแนะมาปรับปรุงแผนพัฒนาจังหวัดให้ครบถ้วนสมบูรณ์ยิ่งขึ้น จากนั้นจึงได้นำเสนอต่อคณะกรรมการบริหารงานจังหวัดแบบบูรณาการ (ก.บ.จ.) จังหวัดนครราชสีมา ในคราวประชุมครั้งที่ ๗/๒๕๖๔ เมื่อวันที่ ๑๗ กันยายน ๒๕๖๔ ซึ่งที่ประชุม ก.บ.จ. มีมติให้นำเสนอแผนพัฒนาจังหวัดดังกล่าวขอความเห็นชอบจากคณะกรรมการบูรณาการนโยบายพัฒนาภาค (ก.บ.ภ.) ผ่านทีมบูรณาการกลางต่อไป โดยสาระสำคัญของแผน สรุปได้ ดังนี้

- เป้าหมายการพัฒนาจังหวัดนครราชสีมา
“ศูนย์กลางโครงข่ายคมนาคม การท่องเที่ยวเชิงนิเวศและ ศิลปวัฒนธรรมของภูมิภาค
นวัตกรรมเกษตรและอุตสาหกรรม และเป็นสังคมคุณภาพสูง”

- ประเด็นการพัฒนาจังหวัดนครราชสีมา
 ๑. ส่งเสริม พัฒนา และยกระดับด้านการเกษตร และเกษตรแปรรูปมูลค่าสูง
 ๒. ส่งเสริม พัฒนา โครงสร้างพื้นฐาน เพื่อยกระดับเศรษฐกิจ การท่องเที่ยว การค้า การลงทุน อุตสาหกรรม เศรษฐกิจ BCG และเขตเศรษฐกิจพิเศษ
 ๓. เสริมสร้างและพัฒนาคน ชุมชน เมือง และการยกระดับการบริหารจัดการภาครัฐ เพื่อสังคมคุณภาพสูง

๔. ยกระดับบริหารจัดการทรัพยากรธรรมชาติและสิ่งแวดล้อมให้เกิดสมดุลและยั่งยืน

๕. ยกระดับด้านความมั่นคงปลอดภัยในชีวิตและทรัพย์สินของประชาชน

จังหวัดนครราชสีมา จึงให้ส่วนราชการทั้งในระดับจังหวัด และอำเภอ ภาคเอกชน ภาคประชาสังคม และองค์กรปกครองส่วนท้องถิ่น ทุกแห่งที่ร่วมกันจัดทำแผนพัฒนาจังหวัดนครราชสีมา ระยะ ๕ ปี (พ.ศ.๒๕๖๖ - ๒๕๗๐) ฉบับประจำปีงบประมาณ พ.ศ.๒๕๖๖ จนแล้วเสร็จตามนโยบาย หลักเกณฑ์ วิธีการ และภายในระยะเวลาที่กำหนด เพื่อใช้เป็นกรอบและทิศทางในการพัฒนาจังหวัดนครราชสีมาต่อไป

๒.๔.๑. ประเด็นการพัฒนาจังหวัดนครราชสีมาที่ ๑

“ส่งเสริม พัฒนา และยกระดับด้านการเกษตร และเกษตรแปรรูปมูลค่าสูง”

๒.๔.๑.๑. วัตถุประสงค์

- เพื่อพัฒนาปัจจัยพื้นฐานด้านการผลิตทางการเกษตร ให้เอื้อต่อการประกอบอาชีพของเกษตรกร

- เพื่อยกระดับการผลิตและการแปรรูปสร้างมูลค่าเพิ่ม
- เพื่อเชื่อมโยงการตลาดและสร้างหลักประกันรายได้ให้แก่เกษตรกร

๒.๔.๑.๒ เป้าหมายและตัวชี้วัดของประเด็นการพัฒนา

- มีพื้นที่ที่มีความเหมาะสมสำหรับการทำเกษตรกรรมเพิ่มขึ้น ๑.๐๘ ล้านไร่ต่อปี
- ผลิตภัณฑมวลรวมทางการเกษตรของจังหวัดเพิ่มขึ้น ร้อยละ ๒ ต่อปี
- ต้นทุนต่อหน่วยการผลิตการเกษตรที่ลดลง ร้อยละ ๕ ต่อปี
- สินค้าเกษตรอัตลักษณ์พื้นถิ่นมีมูลค่าเพิ่มขึ้นร้อยละ ๔
- สินค้าเกษตรมีมูลค่าเพิ่มขึ้นร้อยละ ๔
- การจัดตั้งกลุ่มวิสาหกิจชุมชน ๑ ตำบล ๑ วิสาหกิจชุมชน

๒.๔.๑.๓. แนวทางการพัฒนา

- พัฒนาแหล่งน้ำเพื่อเพิ่มพื้นที่ที่มีความเหมาะสมสำหรับการทำเกษตรกรรม โดยการขุดลอกลำน้ำ การขุดลอกแก้มลิงเพื่อเพิ่มปริมาณน้ำต้นทุน การสร้างฝายเพื่อชะลอน้ำ การจัดตั้งกลุ่มผู้ใช้น้ำเพื่อร่วมกันดูแลแม่น้ำลำคลองและระบบส่งน้ำ การส่งเสริมและสนับสนุนให้เกษตรกรมีแหล่งน้ำผิวดินและใต้ดินเป็นของตนเอง การสำรวจ วิเคราะห์ และวิจัยดิน การปรับปรุง แก้ปัญหาดินเปรี้ยวและดินเค็ม อนุรักษ์ทรัพยากรดินและน้ำ จำแนกประเภท สำนะโนที่ดิน การจัดทำระบบสารสนเทศด้านการพัฒนาที่ดิน เพื่อวางแผนการใช้ที่ดินอย่างเหมาะสมและยั่งยืน และการส่งเสริมเครือข่ายอาสาสมัครเกษตรด้านการพัฒนาที่ดิน

- พัฒนาขีดความสามารถด้านการผลิตพืชเศรษฐกิจและพืชทางเลือกให้ได้มาตรฐานและมีมูลค่าสูงด้วยการเกษตรอัจฉริยะ โดยการพัฒนาสินค้าเกษตรอัตลักษณ์พื้นถิ่น ผลไม้ และสมุนไพร ให้มีมูลค่าสูง ส่งเสริมและสนับสนุนสินค้าเกษตรปลอดภัยได้รับมาตรฐานมีการรับรอง ส่งเสริมการผลิตพืชทางเลือกที่มีมูลค่าสูงตามความเหมาะสมของพื้นที่แบบครบวงจร นำผลการวิจัยมาใช้ประโยชน์ด้านการพัฒนาสินค้าเกษตรด้วยการใช้เทคโนโลยีและนวัตกรรม ส่งเสริมและสนับสนุนการแก้ไขปัญหาสินค้าเกษตร พัฒนาสถาบันเกษตรกรให้มีความเข้มแข็ง (Smart farmer) และมีโอกาสเข้าถึงแหล่งทุน

พัฒนาขีดความสามารถด้านปศุสัตว์...

- พัฒนาขีดความสามารถด้านปศุสัตว์ของจังหวัดให้มีประสิทธิภาพได้มาตรฐาน ต้นทุนลดลง และมีผลผลิตเป็นที่ต้องการของตลาด โดยการส่งเสริมให้เกษตรกรขึ้นทะเบียนและปรับปรุงข้อมูล ให้เป็นปัจจุบัน การปรับปรุงพันธุ์สัตว์ให้ได้ผลผลิตและมีมูลค่าสูงเป็นอัตลักษณ์ของจังหวัด โดยการผสมเทียม และการกระจายน้ำเชื้อพันธุ์ดี ส่งเสริมการเลี้ยงสัตว์หรือแมลงที่ตลาดมีความต้องการสูง ส่งเสริมการใช้อาหาร และพืชอาหารสัตว์ที่มีคุณภาพ พัฒนาทักษะความรู้ของเกษตรกรด้านการเลี้ยงการจัดการฟาร์ม การสุขาภิบาล การปรับปรุงพันธุ์ การจัดการอาหารและพืชอาหารสัตว์ และการใช้เทคโนโลยี/นวัตกรรมบริหารจัดการ (Smart farmer) พัฒนามาตรฐานฟาร์ม (Good Farming Management : GFM) ของกรมปศุสัตว์ รวมทั้งปศุสัตว์อินทรีย์ ก่อสร้างโรงฆ่าสัตว์มาตรฐาน ส่งเสริมด้านโรงงานแปรรูป เพื่อให้มีการแปรรูปผลิตภัณฑ์สัตว์ บรรจุหีบห่อ สินค้า และการตรวจสอบย้อนกลับ เสริมสร้างความเข้มแข็งของเครือข่าย/สถาบันเกษตรกร ส่งเสริมการผลิตในลักษณะแปลงใหญ่ เสริมสร้างโอกาสในการเข้าถึงแหล่งเงินทุน รวมทั้งการศึกษาวิจัยด้านพันธุ์สัตว์ อาหารสัตว์ การแปรรูป และอื่น ๆ

- ยกระดับการผลิต พัฒนาและเพิ่มศักยภาพการผลิตด้านการประมงของจังหวัดนครราชสีมา โดยการยกระดับสู่มาตรฐานการปฏิบัติทางการเพาะเลี้ยงสัตว์น้ำที่ดีสำหรับฟาร์มเลี้ยงสัตว์น้ำ การส่งเสริมให้เกษตรกรฟาร์มเพาะเลี้ยงสัตว์น้ำได้รับมาตรฐาน การปฏิบัติทางการเพาะเลี้ยงสัตว์น้ำที่ดี (ตามมาตรฐาน GAP) การเพิ่มประสิทธิภาพการผลิตสัตว์น้ำโดยการสนับสนุนการใช้นวัตกรรมและเทคโนโลยีในการผลิตสายพันธุ์ที่เหมาะสม เพื่อเพิ่มผลผลิตเฉลี่ยต่อไร่และลดต้นทุนการผลิต การจัดตั้งแปลงสาธิต การเพาะเลี้ยง ด้วยระบบไบโอฟลอค (biofloc) เพื่อเป็นศูนย์การถ่ายทอดเทคโนโลยีสู่เกษตรกร รวมทั้งพัฒนามาตรฐาน การผลิตและการตามสอบสินค้าประมง และการสนับสนุนการรวมกลุ่มของเกษตรกรในรูปแบบสหกรณ์ วิสาหกิจชุมชนขององค์กรประมงท้องถิ่น หรือ ชมรม ให้มีความเข้มแข็ง

- บริหารจัดการด้านการประมงและทรัพยากรสัตว์น้ำให้มีความยั่งยืนและคงความหลากหลาย โดยการฟื้นฟูทรัพยากรสัตว์น้ำเพื่อสร้างสมดุลและความหลากหลายเพื่อให้มีทรัพยากรใช้อย่างยั่งยืน การผลิตพันธุ์สัตว์น้ำสัตว์น้ำประจำถิ่นหรืออัตลักษณ์ของจังหวัดนครราชสีมาและสัตว์น้ำที่มีความเหมาะสม ให้เพียงพอต่อการบริโภคและการส่งออก การส่งเสริมให้เกิดการมีส่วนร่วมเพื่อการบริหารจัดการทรัพยากรสัตว์น้ำรวมถึงสนับสนุนประชาชนให้มีส่วนร่วมในการบริหารจัดการทรัพยากรสัตว์น้ำ การวิจัย พัฒนา เทคโนโลยี และนวัตกรรม เพื่อเพิ่มประสิทธิภาพในการบริหารจัดการทรัพยากรสัตว์น้ำและน่านน้ำวิจัย เทคโนโลยี และนวัตกรรมที่ได้ไปใช้ในการบริหารจัดการทรัพยากรประมง

- ยกระดับการผลิตด้วยการส่งเสริมการใช้เทคโนโลยีและนวัตกรรม โดยการส่งเสริมและสนับสนุนให้เกษตรกรมีทักษะในด้านการใช้เทคโนโลยีและนวัตกรรมในการวางแผนการผลิตและการจัดการ และการส่งเสริมเกษตรกรในทักษะด้านการใช้เทคโนโลยีและนวัตกรรมในการแปรรูปสินค้าเกษตร รวมถึงสินค้าเกษตรให้มีมูลค่าเพิ่มโดยใช้เทคโนโลยีสมัยใหม่และนวัตกรรมที่เหมาะสมกับเกษตรกร

- ยกระดับขีดความสามารถทางการตลาดสินค้าเกษตรให้เกษตรกร โดยจัดเขตส่งเสริมอุตสาหกรรมศูนย์รวมเศรษฐกิจการค้า การลงทุนด้านเกษตรและอาหาร รวมทั้งตลาดประมูลสินค้าเกษตร และส่งเสริมให้สถาบันเกษตรกรมีความเข้มแข็ง

- ส่งเสริมการสร้างช่องทางตลาดปศุสัตว์ให้แก่เกษตรกร โดยการจัดกิจกรรมทางการตลาด เพื่อส่งเสริมช่องทางการจำหน่ายสินค้าการเกษตร เช่น การจัดงานมหกรรมปศุสัตว์โคราช, จัดงาน Roadshow สินค้าปศุสัตว์ การจัดเทศกาลอาหารปิ้งย่าง เป็นต้น รวมถึงการพัฒนาช่องทางตลาดใหม่โดยเน้นการสร้างมาตรฐานการตลาดปศุสัตว์ เช่น การพัฒนาการซื้อขายโดยการชั่งน้ำหนัก ผลักดันให้เกิดการกำหนดราคากลาง สินค้าปศุสัตว์ ตลาดซื้อขายออนไลน์ เป็นต้น

๒.๔.๑.๔. แผนงานโครงการ

- แผนงาน
พัฒนาเพื่อยกระดับด้านการเกษตร

- ระบบการคมนาคมขนส่งของจังหวัด ได้รับการพัฒนา ครบทั้ง ๓ ประเภท
- GPP ภาคอุตสาหกรรม เพิ่มขึ้นร้อยละ ๑ ต่อปี
- มีเงินลงทุนเข้ามาในจังหวัดเพิ่มขึ้น ร้อยละ ๑ ต่อปี

๒.๔.๒.๓. แนวทางการพัฒนา

- ส่งเสริมและพัฒนาระบบนิเวศทางการท่องเที่ยว (Tourism Eco System) ของโคราชสู่การเป็นจุดหมายปลายทางของการท่องเที่ยว โดยการพัฒนาและปรับปรุงแหล่งท่องเที่ยวทุกประเภท โดยเฉพาะการท่องเที่ยวเชิงนิเวศ ให้มีความสะอาด สะอาด และปลอดภัย จัดให้มีกิจกรรมการเดินทางท่องเที่ยวของจังหวัดนครราชสีมา และกิจกรรมอื่น ๆ เพื่อสร้างความยั่งยืน และรวมถึงการเพิ่มศักยภาพการบริหารจัดการระบบการท่องเที่ยวของจังหวัดนครราชสีมา ให้รองรับกับความต้องการของนักท่องเที่ยวในยุควิถีใหม่

- ยกกระดับเมืองท่องเที่ยวสู่การเป็นเมืองสร้างสรรค์และวัฒนธรรม โดยการคัดเลือกพื้นที่/ประเภทของเมืองสร้างสรรค์และวัฒนธรรม และการจัดกิจกรรมส่งเสริมการท่องเที่ยวเมืองสร้างสรรค์และวัฒนธรรม เพื่อสร้างความยั่งยืน

- ยกกระดับความปลอดภัยของเมืองจัดการประชุม นิทรรศการ และงานอีเว้นต์ (MICE City) โดยการสร้างอุปทานของโคราชเมืองเมซ์ซิตี ให้มีความปลอดภัยจากสถานการณ์การแพร่ระบาดของโรคติดเชื้อไวรัสโคโรนา ๒๐๑๙ การส่งเสริมการจัดงานประชุม นิทรรศการ และงานอีเว้นต์ของโคราชเมืองเมซ์ (MICE City) และการจัดกิจกรรมประชาสัมพันธ์และสร้างการรับรู้ โคราชเมืองเมซ์ เพื่อสร้างความยั่งยืน

- พัฒนาโครงสร้างพื้นฐานสู่ความเป็นศูนย์กลางการขนส่งและโลจิสติกส์ โดยการส่งเสริมระบบบริหารจัดการท่าเรือบก (Dry Port) จังหวัดนครราชสีมา มุ่งสู่ความเป็นศูนย์กลางการเชื่อมโยงสินค้าและผลิตภัณฑ์ระหว่าง EEC กับ CLMV

- พัฒนาโครงสร้างพื้นฐานการคมนาคมขนส่งภายในจังหวัดนครราชสีมา เพื่อรองรับการเติบโตทางเศรษฐกิจ และการท่องเที่ยว

- พัฒนาอาชีพและรายได้ของภาคอุตสาหกรรมการขนส่งและโลจิสติกส์ โดยการเพิ่มทักษะบุคลากรในจังหวัดเพื่อรองรับการเติบโตของท่าเรือบก (Dry Port) จังหวัดนครราชสีมา

- ส่งเสริมเอกชนร่วมลงทุนในกิจการของ (Public Private Partnership: PPP) โดยการส่งเสริมให้เกิดกิจกรรมภายใต้กรอบการพัฒนาพื้นที่ระเบียงเศรษฐกิจภาคตะวันออกเฉียงเหนือ (Northeastern Economic Corridor: NeEC - Bioeconomy) ของจังหวัดนครราชสีมา การประชาสัมพันธ์และสร้างการรับรู้ เขตพื้นที่และการมีส่วนร่วมการลงทุนท่าเรือบกนครราชสีมาในรูปแบบ PPP การส่งเสริมและพัฒนาศูนย์ส่งเสริมการลงทุนผู้ประกอบการด้านอุตสาหกรรมการขนส่งและโลจิสติกส์ และการส่งเสริมการมีส่วนร่วมของศูนย์กระจายสินค้าภาคเอกชน

- ส่งเสริมอุตสาหกรรมที่มีมูลค่าสูง อุตสาหกรรมเป้าหมาย และอุตสาหกรรมเชิงนิเวศโดยการพัฒนาความเข้มแข็งและยั่งยืนให้กับผู้ประกอบการด้านอุตสาหกรรม ด้านการขนส่งและโลจิสติกส์ และส่งเสริมการใช้ประโยชน์ของพื้นที่ที่มีความได้เปรียบด้านการแข่งขัน

๒.๔.๒.๔. แผนงานโครงการ

- แผนงาน

ยกระดับเศรษฐกิจ การท่องเที่ยว การค้า และการลงทุน

- โครงการ

โครงการพัฒนาด้านเศรษฐกิจ โครงข่ายคมนาคม การค้า การท่องเที่ยว บริการ และ การลงทุน

กิจกรรมหลักที่ ๑ ส่งเสริมระบบนิเวศทางการท่องเที่ยว (Tourism Eco System) ของโคราชสู่การเป็นจุดหมายปลายทางของการท่องเที่ยวคุณภาพ

กิจกรรมหลักที่ ๒ ยกระดับเมืองท่องเที่ยวสู่การเป็นเมืองสร้างสรรค์และวัฒนธรรม
 กิจกรรมหลักที่ ๓ ยกระดับความปลอดภัยของเมืองเพื่อรองรับการจัดการประชุม
 นิทรรศการ และงานอีเวนต์

กิจกรรมหลักที่ ๔ พัฒนาโครงสร้างพื้นฐานสู่ความเป็นศูนย์กลางการขนส่งและโลจิสติกส์
 กิจกรรมหลักที่ ๕ พัฒนาโครงสร้างพื้นฐานการคมนาคมขนส่งภายในจังหวัด
 นครราชสีมา

กิจกรรมหลักที่ ๖ พัฒนาอาชีพและรายได้ของภาคอุตสาหกรรมการขนส่งและโลจิสติกส์
 กิจกรรมหลักที่ ๗ ส่งเสริมเอกชนร่วมลงทุนในกิจการของ (Public Private
 Partnership: PPP)

กิจกรรมหลักที่ ๘ ส่งเสริมอุตสาหกรรมที่มีมูลค่าสูง อุตสาหกรรมเป้าหมาย
 และอุตสาหกรรมเชิงนิเวศ

๒.๔.๓. ประเด็นการพัฒนาจังหวัดนครราชสีมาที่ ๓

“เสริมสร้างและพัฒนาคน ชุมชน เมือง และการยกระดับการบริหารจัดการภาครัฐ เพื่อสังคม
 คุณภาพสูง”

๒.๔.๓.๑. วัตถุประสงค์

- เพื่อดูแลช่วยเหลือคนจน ผู้ด้อยโอกาส ผู้สูงอายุ และวัยทำงานที่ได้รับผลกระทบจากวิกฤติ
 การแพร่ระบาดของไวรัสโควิด ให้มีคุณภาพชีวิตที่ดี พึ่งพาตนเอง พึ่งพาครอบครัว และพึ่งพากันในชุมชนได้
- เพื่อยกระดับการบริหารจัดการภาครัฐของจังหวัดในลักษณะการทำงานแบบบูรณาการ

๒.๔.๓.๒. เป้าหมายและตัวชี้วัดของประเด็นการพัฒนา

- ผู้สูงวัยทุกคนมีสุขภาพที่ดี
- ร้อยละ ๒๕ ของผู้ด้อยโอกาสและผู้สูงอายุ มีงานทำ และมีรายได้เพิ่มขึ้น
- เด็กอายุ ๖-๑๒ ปี ไม่น้อยกว่าร้อยละ ๙๐ มีภาวะโภชนาการเท่ากับหรือมากกว่าเกณฑ์
 มาตรฐานที่กำหนด
- ผู้เรียนระดับปฐมวัยทุกคน ได้รับการเตรียมความพร้อม ให้เจริญเติบโตตามวัย และผู้เรียน
 ทุกช่วงวัย ได้รับการพัฒนาครอบคลุมตามหลักสูตร มีสมรรถนะที่จำเป็น อ่านออกเขียนได้ตามวัย คิดวิเคราะห์
 สังเคราะห์ที่เหมาะสมในแต่ละช่วงวัยได้
- เมืองเป้าหมายของจังหวัด จำนวน ๒ เมือง ได้รับการประกาศเป็นเมือง Smart city พร้อมทั้ง
 สามารถรักษามาตรฐานได้อย่างยั่งยืน
- ประชาชนมีความพึงพอใจของประชาชนต่อการบริการของหน่วยงานภาครัฐเพิ่มมากยิ่งขึ้น

๒.๔.๓.๓. แนวทางการพัฒนา

- ขับเคลื่อนกิจการผู้สูงวัยให้ไปสู่ตามเกณฑ์มาตรฐาน โดยการใช้กลไกระดับตำบลในการ
 ขับเคลื่อนกิจกรรมผู้สูงอายุ ผู้สูงอายุคุณภาพต่อเนื่อง และการใช้กลไกในระดับอำเภอในการพัฒนา ศูนย์ที่เป็น
 มิตรกับผู้สูงอายุผ่านเกณฑ์ระดับพื้นฐานรวมถึงขับเคลื่อนชมรมผู้สูงวัยให้ไปสู่เกณฑ์ที่กำหนด
- ยกระดับการให้บริการสุขภาพผู้สูงอายุ ด้วยการเพิ่มการคัดกรองสุขภาพผู้สูงอายุโดยการ
 คัดกรอง ADL การลดกลุ่มผู้สูงอายุติดเตียง และ การเพิ่มศักยภาพทีมป้องกันการพลัดตกหกล้ม

- เร่งรัดการกลับคืน สร้างความเข้มแข็งให้กับชุมชนและประชาชน อันเนื่องจากปัญหา Covid-๑๙ โดยการใช้กลไกของตำบลที่ใกล้ชิดและเข้าถึงประชาชนมากที่สุดในการให้ความรู้และสร้างภูมิคุ้มกันด้านการดำรงชีวิตที่ได้รับผลกระทบจากปัญหา Covid-๑๙ การพัฒนาผลิตภัณฑ์ชุมชนและอาชีพ ตามปัญหาและความต้องการของชุมชน ในสถานการณ์ชีวิตวิถีใหม่ และฟื้นฟูเศรษฐกิจชุมชน เช่น การใช้ประโยชน์จากนวัตกรรมและต่อยอดสู่การสร้างอาชีพใหม่แก่ชุมชน และการสร้างผลิตภัณฑ์เชิงวัฒนธรรมที่มีคุณค่าเพื่อการสร้างรายได้และสร้างความภาคภูมิใจในภูมิปัญญาท้องถิ่นของชุมชน

- เสริมสร้างและพัฒนาในกลุ่มเด็กปฐมวัยและเด็กวัยเรียน ให้มีทักษะชีวิตขั้นพื้นฐานที่จำเป็น และมีเครื่องมือในการเรียนรู้ เพื่อพัฒนาสู่มาตรฐานสากล และศตวรรษที่ ๒๑ ด้วยการเตรียมความพร้อมเด็กปฐมวัยให้เจริญเติบโตตามวัยก่อนเข้าเรียนระดับประถมศึกษาโดยให้ครอบคลุมและทั่วถึงในทุกพื้นที่การพัฒนาเด็กวัยเรียนระดับการศึกษาขั้นพื้นฐาน โดยมุ่งให้ครอบคลุมตามหลักสูตร มุ่งให้ผู้เรียนมีสมรรถนะที่จำเป็น และมีขีดความสามารถในการคิดวิเคราะห์ สังเคราะห์ที่เหมาะสมในแต่ละช่วงวัยได้

- เร่งรัดการช่วยเหลือกลุ่มเปราะบางเพื่อลดความเหลื่อมล้ำ รวมถึงการพัฒนาคนทุกช่วงวัย เพื่อให้อยู่ดีมีสุข ได้รับประโยชน์จากการพัฒนาตามหลักเศรษฐกิจพอเพียง โดยไม่ทิ้งใครไว้ข้างหลัง และส่งเสริมการบูรณาการแก้ไขปัญหาด้วยความร่วมมือจากทุกภาคส่วนเพื่อให้การพัฒนาคุณภาพชีวิตกลุ่มเปราะบางเกิดขึ้นอย่างยั่งยืนด้วยการใช้กลไกระดับพื้นที่ในการขับเคลื่อนการดำเนินการช่วยเหลือกลุ่มเปราะบางทุกช่วงวัย

- ส่งเสริมการขับเคลื่อนแนวคิดการเสริมสร้างคุณลักษณะพลเมืองดี มีคุณธรรม ถึงพร้อมด้วยความพอเพียง มีวินัย สุจริต จิตอาสา ในสังคมที่เป็นธรรมไม่ทอดทิ้งกัน โดยการส่งเสริมแนวคิดจิตอาสา และขยายฐานไปสู่ทุกหน่วยทางสังคมของจังหวัด และการสนับสนุนการสร้างเสริมในการวิเคราะห์และรับรู้ข่าวสารที่ถูกต้องเพื่อการตัดสินใจ ในการดำรงชีวิตที่มีคุณภาพ

- ส่งเสริมการเรียนรู้ตลอดชีวิต (Life-long Learning) เพื่อการพัฒนาขีดความสามารถอย่างต่อเนื่องของประชาชน โดยการสร้างโอกาสของวัยแรงงาน ได้ Up/Re Skill ให้มีทักษะเพียงพอ เพื่อรองรับการเปลี่ยนแปลงของตลาดแรงงานในอนาคต และการใช้เทคโนโลยีสู่การแก้ปัญหาเมือง และความเป็นเมืองอัจฉริยะ

- ส่งเสริมการดูแลสุขภาพของประชาชน โดยการควบคุมและป้องกันโรคจากสัตว์สู่คน และการควบคุมและป้องกันโรคอุบัติใหม่

- ยกระดับการบริหารจัดการภาครัฐของจังหวัดในลักษณะการทำงานแบบบูรณาการโดยยกระดับการบริหารงานจังหวัดแบบบูรณาการที่เชื่อมโยงทุกภาคส่วนราชการ ภาคเอกชนและภาคประชาชน ที่เน้นการมีส่วนร่วมในทุกมิติ และการขับเคลื่อนการบริหารตามแนวทางที่กำหนดไว้ร่วมกัน เพื่อประโยชน์สูงสุดของประชาชน

- เร่งรัดพัฒนาขีดความสามารถของจังหวัดให้ไปสู่การเป็น Smart City โดยพัฒนาปรับปรุงระบบสนับสนุนการบริหารและให้บริการตามแนวทางของ digital transformation

๒.๔.๓.๔. แผนงานโครงการ

- แผนงาน

- พัฒนาคน ชุมชน และเมือง

- โครงการ

- โครงการพัฒนาด้านสังคม

- กิจกรรมหลักที่ ๑ ขับเคลื่อนกิจการผู้สูงวัยให้ไปสู่ตามเกณฑ์มาตรฐาน

- กิจกรรมหลักที่ ๒ ยกระดับการให้บริการสุขภาพผู้สูงอายุ

- กิจกรรมหลักที่ ๓ ป้องกัน แก้ไข ฟื้นฟู และเยียวยา ปัญหา Covid-๑๙ เพื่อสร้าง

ความเข้มแข็งให้กับประชาชน ชุมชน/หมู่บ้าน ตำบล อำเภอ และจังหวัด

กิจกรรมหลักที่ ๔ เสริมสร้างและพัฒนาากลุ่มเด็กปฐมวัยและเด็กวัยเรียน
 กิจกรรมหลักที่ ๕ การช่วยเหลือกลุ่มเปราะบางเพื่อลดความเหลื่อมล้ำ
 กิจกรรมหลักที่ ๖ การขับเคลื่อนแนวคิดการเสริมสร้างคุณลักษณะพลเมืองดี
 มีคุณธรรม

กิจกรรมหลักที่ ๗ ส่งเสริมการเรียนรู้ตลอดชีวิต (Life-long Learning) เพื่อการ
 พัฒนาขีดความสามารถอย่างต่อเนื่องของประชาชน
 กิจกรรมหลักที่ ๘ ส่งเสริมการดูแลสุขภาพของประชาชน
 กิจกรรมหลักที่ ๙ ยกระดับการบริหารจัดการภาครัฐของจังหวัดในลักษณะ
 การทำงานแบบบูรณาการ

กิจกรรมหลักที่ ๑๐ เร่งรัดพัฒนาขีดความสามารถของจังหวัดให้ไปสู่การเป็น
 Smart City

๒.๔.๔. ประเด็นการพัฒนาจังหวัดนครราชสีมาที่ ๔

“ยกระดับบริหารจัดการทรัพยากรธรรมชาติและสิ่งแวดล้อมให้เกิดสมดุลและยั่งยืน”

๒.๔.๔.๑. วัตถุประสงค์

- เพื่อให้ทรัพยากรป่าไม้ของจังหวัด มีความสมบูรณ์ เกิดสมดุล ยั่งยืน และลดผลกระทบจากสัตว์
 ป่าออกนอกพื้นที่อนุรักษ์
- เพื่อปรับปรุง และส่งเสริมการใช้ประโยชน์พื้นที่ดินเค็ม
- เพื่อให้จังหวัดมีสภาพแวดล้อมที่ดีและอยู่ในเกณฑ์มาตรฐาน (คุณภาพอากาศ คุณภาพน้ำ
 และการบริหารจัดการขยะมูลฝอย)
- เพื่อให้มีทรัพยากรน้ำอุปโภค บริโภคอย่างเพียงพอ และลดปัญหาภัยแล้ง และอุทกภัย
- เพื่อเพิ่มขีดความสามารถในการพึ่งพาตนเองด้านพลังงาน
- เพื่อรักษา ต่อยอด และยกระดับคุณค่าฐานทรัพยากร ระบบนิเวศ และความหลากหลายทาง
 ชีวภาพ ในระดับชาติและนานาชาติ สุวิถีชีวิตชุมชนที่ยั่งยืน ปลอดภัย และเป็นมิตรต่อสิ่งแวดล้อม (Korat Green
 Deal)

๒.๔.๔.๒. เป้าหมายและตัวชี้วัดของประเด็นการพัฒนา

- พื้นที่ป่าเพิ่มขึ้น ๑๒,๐๐๐ ไร่ต่อปี
- สัตว์ป่าออกนอกพื้นที่ลดลง
- พื้นที่ดินเค็มในแต่ละปีได้รับการจัดการและสามารถนำมาใช้ประโยชน์ได้ ร้อยละ ๒
- ปริมาณฝุ่นละอองขนาดเล็ก (PM ๒.๕) ในชุมชนเมือง อยู่ในเกณฑ์มาตรฐานเพิ่มขึ้น
- ปริมาณขยะมูลฝอยชุมชน ร้อยละ ๗๕ ของปริมาณขยะที่เกิดขึ้น ได้รับการจัดการอย่าง
 ถูกต้อง
- คุณภาพน้ำในลำน้ำสายหลักอยู่ในเกณฑ์มาตรฐานเพิ่มขึ้น ร้อยละ ๑๐ ต่อปี (โดยวัดตามเกณฑ์
 มาตรฐานของกรมควบคุมมลพิษ)
- หมู่บ้านมีปริมาณน้ำเพื่อการอุปโภค บริโภคในระดับที่เพียงพอเพิ่มขึ้น
- จำนวนพื้นที่ที่ได้รับผลกระทบจากภัยแล้ง และอุทกภัยลดลง ร้อยละ ๑๐ ต่อปี
- ปริมาณพลังงานทางเลือก/พลังงานทดแทนที่ผลิตได้เพิ่มขึ้น ร้อยละ ๑๐ ต่อปี
- พื้นที่อนุรักษ์ของจังหวัด ทั้ง ๕ แห่ง ยังคงสถานะในระดับชาติ และนานาชาติ (มรดกโลก
 ๑ แห่ง พื้นที่สงวนชีวมลฑล ๑ แห่ง จีโอพาร์ค ๑ แห่ง และศูนย์อนุรักษ์พันธุกรรมพืช ๒ แห่ง)
- ปริมาณคาร์บอนเครดิตต่อปริมาณการปล่อยก๊าซเรือนกระจกเพิ่มขึ้น ร้อยละ ๑ ต่อปี

๒.๔.๔.๓. แนวทางการพัฒนา

- ยกระดับการป้องกันและฟื้นฟูพื้นที่ป่าในส่วนของการป้องกันปราบปราม การลักลอบตัดไม้ทำลายป่า การจัดการไฟป่า และการฟื้นฟูสภาพป่า
- เร่งรัดการดำเนินการเพื่อลดจำนวนสัตว์ป่าออกนอกพื้นที่ โดยการกำหนดมาตรการป้องกันและติดตามสัตว์ป่าออกนอกพื้นที่ การฟื้นฟูแหล่งน้ำและแหล่งอาหารสัตว์ป่าในพื้นที่เสี่ยง และการพัฒนาระบบติดตาม และคาดการณ์สภาพอากาศ สำหรับการจัดการแหล่งน้ำในพื้นที่ต้นน้ำ
- เพิ่มประสิทธิภาพการจัดการพื้นที่ดินเค็ม โดยการเร่งการลดระดับความเค็มของดินในพื้นที่ที่ประสบปัญหาการป้องกันการแพร่กระจายดินเค็ม และการปรับปรุงบำรุงดินและปลูกพืชทนเค็ม รวมทั้งการพัฒนาวิธีการใช้ประโยชน์จากพื้นที่ดินเค็มในการทำการเกษตรทางเลือก
- เพิ่มประสิทธิภาพการจัดการฝุ่นละอองขนาดเล็ก (PM ๒.๕) ด้วยการลด และติดตามปริมาณฝุ่นละออง โดยใช้เทคโนโลยีแพลตฟอร์มเพื่อเพิ่มขีดความสามารถในการเฝ้าระวัง ดำเนินการตามมาตรการการเฝ้าระวัง และจัดกิจกรรมที่ช่วยในการลดปริมาณฝุ่นละออง
- เพิ่มประสิทธิภาพการจัดการขยะมูลฝอย โดยการคัดแยกขยะในชุมชน ดำเนินกิจกรรม ๓ R การนำขยะรีไซเคิลไปใช้ประโยชน์เพิ่มมูลค่าก่อให้เกิดรายได้และปรับปรุงระบบกำจัดขยะมูลฝอยแบบถูกหลักวิชาการ
- เพิ่มประสิทธิภาพการจัดการน้ำเสียก่อนลงสู่แหล่งน้ำ โดยเร่งบำบัดน้ำเสีย ในชุมชนและน้ำทิ้งจากโรงงานอุตสาหกรรมให้มีค่ามาตรฐานควบคุมการระบายน้ำทิ้ง และการปรับปรุงระบบบำบัดน้ำเสียให้เกิดประสิทธิภาพสูงสุด
- เพิ่มศักยภาพการบริหารจัดการน้ำอุปโภคบริโภค โดยการจัดให้มีน้ำอุปโภคบริโภคให้หมู่บ้านที่ขาดแคลน และจัดหาน้ำสำรอง
- เพิ่มประสิทธิภาพการจัดการภัยแล้ง น้ำท่วมขัง และอุทกภัย โดยการพัฒนาระบบสารสนเทศเพื่อลดและติดตามการเกิดปัญหาภัยแล้ง น้ำท่วมขังรอการระบาย อุทกภัย และพัฒนาโครงสร้างพื้นฐานเพื่อป้องกันการเกิดภัยพิบัติ
- ส่งเสริมการผลิตและใช้พลังงานทางเลือก/พลังงานทดแทน โดยเพิ่มการผลิตไฟฟ้าจากพลังงานแสงอาทิตย์ และพลังงานชีวมวล และพลังงานทางเลือกอื่นๆ
- บริหารจัดการโคราชจีโอพาร์คให้เกิดความยั่งยืน โดยการประชาสัมพันธ์ และสร้างการรับรู้ ความรู้ ความเข้าใจ สร้างการมีส่วนร่วมของชุมชนท้องถิ่น พัฒนาศูนย์เรียนรู้แหล่งโคราชจีโอพาร์ค ส่งเสริมการอนุรักษ์มรดกทางธรณี ธรรมชาติ และวัฒนธรรม โคราชจีโอพาร์ค ทักษะภูมิปัญญาท้องถิ่น ต่อยอดผลิตภัณฑ์อัตลักษณ์ท้องถิ่น การศึกษาหลักสูตรโคราช จีโอพาร์ค และเชื่อมโยงโปรแกรมการอนุรักษ์ อื่นของยูเนสโกในพื้นที่จังหวัด
- บริหารจัดการพื้นที่สงวนชีวมณฑลสะแกราช โดยประชาสัมพันธ์ และสร้างการรับรู้ ความรู้ ความเข้าใจ ส่งเสริมการมีส่วนร่วมของชุมชนรอบพื้นที่สงวนชีวมณฑล ต่อยอดผลงานวิจัยความหลากหลายทางชีวภาพเพื่อการพัฒนาพื้นที่อย่างยั่งยืน และเชื่อมโยงโปรแกรมการอนุรักษ์อื่นของยูเนสโกในพื้นที่จังหวัด
- บริหารจัดการพื้นที่มรดกโลก กลุ่มป่าดงพญาเย็น-เขาใหญ่ โดยการส่งเสริมการมีส่วนร่วมของชุมชนรอบพื้นที่มรดกโลก การดำเนินกิจกรรมการอนุรักษ์พื้นที่มรดกโลก และเชื่อมโยงโปรแกรมการอนุรักษ์อื่นของยูเนสโกในพื้นที่จังหวัด
- ส่งเสริมกิจกรรมลดการปล่อยก๊าซเรือนกระจก โดยพัฒนาต่อยอดองค์ความรู้เกี่ยวกับการใช้ประโยชน์ความหลากหลายทางชีวภาพและภูมิปัญญาของชุมชนและท้องถิ่นไปสู่การใช้ประโยชน์เชิงพาณิชย์ พัฒนาเศรษฐกิจจากฐานชีวภาพ ทรัพยากรธรรมชาติและสิ่งแวดล้อม มุ่งสู่เศรษฐกิจฐานนวัตกรรมที่มีมูลค่าสูงและเป็นมิตรต่อสิ่งแวดล้อม และสร้างวิถีชีวิตที่ยั่งยืน มีความปลอดภัย และเป็นมิตรต่อสิ่งแวดล้อม

๒.๔.๔.๔. แผนงานโครงการ

- แผนงาน

ยกระดับบริหารจัดการทรัพยากรธรรมชาติและสิ่งแวดล้อม

- โครงการ

โครงการบริหารจัดการด้านทรัพยากรธรรมชาติและสิ่งแวดล้อม

- กิจกรรมหลักที่ ๑ ยกระดับการป้องกันและฟื้นฟูพื้นที่ป่า
- กิจกรรมหลักที่ ๒ เร่งรัดการดำเนินการเพื่อลดจำนวนสัตว์ป่าออกนอกพื้นที่
- กิจกรรมหลักที่ ๓ เพิ่มประสิทธิภาพการจัดการพื้นที่ดินเค็ม
- กิจกรรมหลักที่ ๔ เพิ่มประสิทธิภาพการจัดการฝุ่นละอองขนาดเล็ก (PM ๒.๕)
- กิจกรรมหลักที่ ๕ เพิ่มประสิทธิภาพการจัดการขยะมูลฝอย
- กิจกรรมหลักที่ ๖ เพิ่มประสิทธิภาพการจัดการน้ำเสียก่อนลงสู่แหล่งน้ำ
- กิจกรรมหลักที่ ๗ เพิ่มศักยภาพการบริหารจัดการน้ำอุปโภคบริโภค
- กิจกรรมหลักที่ ๘ เพิ่มประสิทธิภาพการจัดการภัยแล้ง น้ำท่วมขัง และอุทกภัย
- กิจกรรมหลักที่ ๙ ส่งเสริมการผลิตและใช้พลังงานทางเลือก/พลังงานทดแทน
- กิจกรรมหลักที่ ๑๐ บริหารจัดการโคราชจีโอพาร์คให้เกิดความยั่งยืน
- กิจกรรมหลักที่ ๑๑ บริหารจัดการพื้นที่สงวนชีวมณฑลสะแกกราช
- กิจกรรมหลักที่ ๑๒ บริหารจัดการพื้นที่มรดกโลก กลุ่มป่าดงพญาเย็น-เขาใหญ่
- กิจกรรมหลักที่ ๑๓ ส่งเสริมกิจกรรมลดการปล่อยก๊าซเรือนกระจก

๒.๔.๕. ประเด็นการพัฒนาจังหวัดนครราชสีมาที่ ๕

“ยกระดับด้านความมั่นคงปลอดภัยในชีวิตและทรัพย์สินของประชาชน”

๒.๔.๕.๑. วัตถุประสงค์

- เพื่อให้ประชาชนมีความปลอดภัยในชีวิตและทรัพย์สิน รวมทั้งเกิดความสงบเรียบร้อยภายใน
- เพื่อเสริมสร้างศักยภาพในการป้องกันและลดผลกระทบจากสาธารณภัย
- เพื่อยกระดับการจัดการป้องกันและลดอุบัติเหตุทางถนน

๒.๔.๕.๒. เป้าหมายและตัวชี้วัดของประเด็นการพัฒนา

- คดีอาญา (ที่สำคัญ) ลดลง ร้อยละ ๕ ต่อปี
- พื้นที่ที่ได้รับผลกระทบจากสาธารณภัยลดลง ร้อยละ ๑๐ ต่อปี
- อัตราผู้เสียชีวิตจากอุบัติเหตุทางถนนต่อแสนประชากรลดลง ร้อยละ ๒ ต่อปี

๒.๔.๕.๓. แนวทางการพัฒนา

พัฒนาขีดความสามารถในระบบการดูแลรักษาความปลอดภัยในชีวิตและทรัพย์สินของประชาชน โดยการสร้างเครือข่ายบูรณาการในการป้องกันปัญหาอาชญากรรมในชุมชน การติดตั้งกล้องโทรทัศน์วงจรปิดในพื้นที่เสี่ยงของจังหวัด และการตั้งจุดตรวจจุดสกัดในพื้นที่เสี่ยง เส้นทางคมนาคมหลัก และเส้นทางรองของจังหวัด

- ยกระดับการรับรู้ของประชาชนในความรู้ด้านสิทธิและเสรีภาพขั้นพื้นฐาน โดยการสร้างการรับรู้กฎหมาย สิทธิและเสรีภาพของประชาชนตามรัฐธรรมนูญแห่งราชอาณาจักรไทย
- เพิ่มพื้นที่ที่มีศักยภาพในการป้องกันและบรรเทาสาธารณภัย โดยการเสริมสร้างแนวทางการป้องกันและลดผลกระทบจากสาธารณภัย และสร้างการรับรู้ในการป้องกันและบรรเทาสาธารณภัยให้กับประชาชน

ยกระดับการจัดการป้องกัน...

- ยกระดับการจัดการป้องกันและลดอุบัติเหตุทางถนน โดยการเสริมสร้างความปลอดภัยและลดผลกระทบจากอุบัติเหตุทางถนน และสร้างการรับรู้ในการป้องกันและลดอุบัติเหตุทางถนน ให้กับประชาชน

๒.๔.๕.๔. แผนงานโครงการ

- แผนงาน

ความมั่นคงปลอดภัยในชีวิตและทรัพย์สินของประชาชน

- โครงการ

โครงการรักษาความมั่นคงและปลอดภัยในชีวิตและทรัพย์สินของประชาชน

กิจกรรมหลักที่ ๑ พัฒนาขีดความสามารถในระบบการดูแลรักษาความปลอดภัยในชีวิตและทรัพย์สินของประชาชน

กิจกรรมหลักที่ ๒ ยกระดับการรับรู้ของประชาชนในความรู้ด้านสิทธิและเสรีภาพขั้นพื้นฐาน

กิจกรรมหลักที่ ๓ เพิ่มพื้นที่ที่มีศักยภาพในการป้องกันและบรรเทาสาธารณภัย

กิจกรรมหลักที่ ๔ ยกระดับการจัดการป้องกันและลดอุบัติเหตุทางถนน

๒.๕. ยุทธศาสตร์เทศบาลตำบลพันดุง

๒.๕.๑ วิสัยทัศน์ (VISION)

เทศบาลตำบลพันดุง ได้กำหนดวิสัยทัศน์ (Vision) เพื่อเป็นสภาพการณ์ในอนาคตซึ่งเป็นจุดหมายและปรารถนาคาดหวังที่จะให้เกิดขึ้นหรือบรรลุผลในอนาคตข้างหน้า เทศบาลตำบลพันดุงเป็นเทศบาลตำบลขนาดเล็กที่มีประชากรส่วนใหญ่เป็นสังคมชนบทที่มีความเป็นอยู่ที่เรียบง่ายและเอื้ออาทร ประกอบอาชีพการเกษตรเป็นหลักโดยใช้แนวทางเกษตรอินทรีย์ จึงได้กำหนดวิสัยทัศน์ ดังนี้

“สร้างหมู่บ้าน และชุมชนให้มีความเข้มแข็งอย่างยั่งยืน”

๒.๕.๒ พันธกิจ (MISSION)

• การพัฒนาหมู่บ้านให้น่าอยู่ มีความเข้มแข็ง โดยให้บริการบริการสาธารณะโครงสร้างพื้นฐานที่จำเป็นที่เพียงพอ เพื่อรองรับการขยายตัวของชุมชน และทางด้านเศรษฐกิจ

• ส่งเสริมคุณภาพชีวิต เศรษฐกิจ การศึกษา สาธารณสุข การเกษตร ตลอดจนอนุรักษ์และพัฒนาศิลปวัฒนธรรม อันดิงามภูมิปัญญาท้องถิ่น

• ส่งเสริมพัฒนาระบบการบริหารจัดการด้านความมั่นคง ปลอดภัยในชีวิตและทรัพย์สินจัดสันยาเสพติด

• จัดการสิ่งแวดล้อม และทรัพยากรธรรมชาติอย่างยั่งยืน

• ส่งเสริมสนับสนุนให้มีความร่วมมือจากทุกภาครัฐ และประชาชน

๒.๕.๓. ยุทธศาสตร์การพัฒนา (Strategy)

• ยุทธศาสตร์การพัฒนาด้านการบริหารราชการให้เป็นไปตามหลักการบริหารจัดการบ้านเมืองที่ดี

• ยุทธศาสตร์สร้างเสริมความสามารถทางเศรษฐกิจและแก้ไขปัญหาความยากจน

• ยุทธศาสตร์การพัฒนาด้านโครงสร้างพื้นฐาน

• ยุทธศาสตร์การสร้างและพัฒนาคุณภาพชีวิตที่ดีและอยู่ร่วมกันอย่างมีความสุข

• ยุทธศาสตร์การพัฒนาศาสนา วัฒนธรรมและนันทนาการ

• ยุทธศาสตร์การอนุรักษ์และพัฒนาทรัพยากรธรรมชาติและสิ่งแวดล้อมของชุมชน

๒.๕.๔. เป้าประสงค์

- ก่อสร้างและปรับปรุงโครงสร้างพื้นฐานให้ได้มาตรฐานและเพียงพอต่อความต้องการ
- ส่งเสริมและสนับสนุนให้ประชาชนมีรายได้เพิ่มขึ้นอย่างยั่งยืนและลดค่าใช้จ่าย
- ยกระดับคุณภาพการศึกษาของประชาชนทุกระดับอย่างทั่วถึงรวมทั้งปลูกฝังและส่งเสริมให้ประชาชนมีคุณธรรม จริยธรรม ตลอดจนสร้างความตระหนักและอนุรักษ์คุณค่าวัฒนธรรม
- ดำเนินการส่งเสริมให้ประชาชนมีคุณภาพชีวิตที่ดี
- ดำเนินการเพื่อให้ประชาชนมีการนันทนาการอย่างมีคุณภาพและเพียงพอ
- ดำเนินการเพื่อให้ประชาชนมีสุขภาพอนามัยดีทั่วหน้า
- จัดการด้านมลภาวะด้านสิ่งแวดล้อมและทรัพยากรธรรมชาติในชุมชนให้น่าอยู่ยั่งยืน
- บริหารจัดการด้านทรัพยากรธรรมชาติที่มีอยู่ให้เกิดประโยชน์สูงสุด
- การบริหารจัดการภาครัฐที่ดีแบบบูรณาการตามหลักธรรมาภิบาล

๒.๕.๕. ตัวชี้วัด

ยุทธศาสตร์การพัฒนา

- ด้านการพัฒนาบริหารราชการตามหลักการบริหารจัดการบ้านเมืองที่ดี

ตัวชี้วัด

๑. จำนวนบุคลากรที่เข้าร่วมโครงการพัฒนาตนเอง
๒. ร้อยละความพึงพอใจของประชาชนต่อการดำเนินงานในการพัฒนาท้องถิ่น
๓. ร้อยละของรายได้เพิ่มขึ้น
๔. ร้อยละของความพึงพอใจในการทำงานของบุคลากรและการให้บริการ

ยุทธศาสตร์การพัฒนา

- ด้านการพัฒนาเศรษฐกิจและแก้ไขปัญหาความยากจน

ตัวชี้วัด

๑. จำนวนโครงการ/กิจกรรมในการส่งเสริมอาชีพ
๒. จำนวนโครงการ/กิจกรรมในการฝึกอาชีพ
๓. ร้อยละของประชาชนที่พึงพอใจ

ยุทธศาสตร์การพัฒนา

- ด้านการพัฒนาโครงสร้างพื้นฐาน

ตัวชี้วัด

๑. ร้อยละระยะทางของถนนที่ได้มาตรฐาน
๒. ร้อยละของประชาชนเดินทางสะดวก
๓. ร้อยละของอุบัติเหตุลดลง
๔. ร้อยละของครัวเรือนมีน้ำสำหรับอุปโภค-บริโภค
๕. ร้อยละของจำนวนสิ่งปลูกสร้าง

ยุทธศาสตร์การพัฒนา

- ด้านการพัฒนาการสร้างสังคมและพัฒนาคุณภาพชีวิตที่ดีและอยู่ร่วมกันอย่างมีความสุข

ยุทธศาสตร์การพัฒนา

- ด้านการพัฒนาการศึกษา ศาสนา วัฒนธรรม และนันทนาการ

ยุทธศาสตร์การพัฒนา

- ด้านการอนุรักษ์และพัฒนาทรัพยากรธรรมชาติและสิ่งแวดล้อมของชุมชน

๒.๕.๖. คำเป้าหมาย

ยุทธศาสตร์การพัฒนา

- ด้านการพัฒนาการบริหารราชการตามหลักการบริหารจัดการบ้านเมืองที่ดี

ยุทธศาสตร์การพัฒนา

- ด้านการพัฒนาเศรษฐกิจและแก้ไขปัญหาความยากจน

ยุทธศาสตร์การพัฒนา

- ด้านการพัฒนาโครงสร้างพื้นฐาน

ตัวชี้วัด

๑. ร้อยละของคุณภาพชีวิตของประชาชนดีขึ้น
๒. จำนวนโครงการ/กิจกรรมเพื่อส่งเสริมพัฒนาทางการศึกษา
๓. ร้อยละของสถานที่ออกกำลังกาย
๔. ร้อยละของความพึงพอใจของประชาชน
๕. จำนวนโครงการ/กิจกรรมเพื่อส่งเสริมด้านสาธารณสุขและกองทุนหลักประกันสุขภาพประจำตำบล

ตัวชี้วัด

๑. จำนวนโครงการ/กิจกรรมเพื่อส่งเสริม
๒. จำนวนโครงการ/กิจกรรมเพื่อเฉลิมพระเกียรติ

ตัวชี้วัด

๑. จำนวนครั้งในการรณรงค์สร้างจิตสำนึกความตระหนักในการอนุรักษ์ฟื้นฟูทรัพยากรธรรมชาติ
๒. จำนวนกิจกรรมในการจัดการขยะ

เป้าหมาย

การพัฒนาขีดความสามารถในการให้บริการประชาชนและการปฏิบัติงาน และพัฒนาอุปกรณ์ เครื่องมือ เครื่องใช้ และสถานที่ในการปฏิบัติงาน เพื่อมุ่งสร้างประสิทธิภาพการบริหารจัดการองค์กรให้พร้อมบริการประชาชน

เป้าหมาย

ส่งเสริมการเกษตร และสร้างอาชีพ เพื่อเพิ่มรายได้ให้กับประชาชน ตามแนวปรัชญาเศรษฐกิจพอเพียง

เป้าหมาย

การพัฒนาด้านโครงสร้างพื้นฐาน โดยมุ่งสร้างและบูรณะถนน แหล่งน้ำ และสาธารณสุขโรคและสาธารณสุขการ เพื่อความเป็นอยู่ที่ดีของประชาชน

ด้านการพัฒนา...

ยุทธศาสตร์การพัฒนา

- ด้านการพัฒนาสร้างสังคมและพัฒนาคุณภาพชีวิตที่ดีและอยู่ร่วมกันอย่างมีความสุข

เป้าหมาย

พัฒนาส่งเสริมสนับสนุนการบริการสาธารณสุขของหมู่บ้าน การป้องกันและระงับโรคติดต่อ ควบคุมป้องกันโรคระบาดในพื้นที่

ยุทธศาสตร์การพัฒนา

- ด้านการพัฒนาการศึกษา ศาสนา วัฒนธรรมและนันทนาการ

เป้าหมาย

พัฒนาส่งเสริมสนับสนุนการศึกษาทั้งในระบบ และนอกระบบ ส่งเสริมและสนับสนุนงานศาสนา วัฒนธรรมและนันทนาการ

ยุทธศาสตร์การพัฒนา

- ด้านการอนุรักษ์และพัฒนาทรัพยากรธรรมชาติและสิ่งแวดล้อมของชุมชน

เป้าหมาย

การอนุรักษ์ทรัพยากรธรรมชาติและสิ่งแวดล้อม เช่น ปลูกต้นไม้ อนุรักษ์ฟื้นฟูแหล่งน้ำ การบริหารจัดการขยะ

๒.๕.๗. กลยุทธ์

เพื่อให้บรรลุวิสัยทัศน์ของตำบลพันดุง จำเป็นอย่างยิ่งที่จะต้องให้ความสำคัญกับการวางบทบาทการพัฒนาตำบลพันดุง ในอนาคตอย่างเหมาะสมสอดคล้องกับปัญหาความต้องการของประชาชน รวมทั้งสอดคล้องกับศักยภาพและบทบาทหน้าที่ของเทศบาลตำบลพันดุงเพื่อที่จะให้ประชาชนได้รับประโยชน์สูงสุด ดังนั้น จึงได้กำหนดกลยุทธ์ ดังนี้

- การบริหารจัดการที่ดี และส่งเสริมและสนับสนุนการมีส่วนร่วมของประชาชนในการพัฒนาท้องถิ่น
- การสร้างความเข้มแข็งของชุมชน และสร้างรายได้ให้แก่ประชาชน
- การพัฒนาระบบโครงสร้างพื้นฐาน ระบบสาธารณสุขโรคและสาธารณสุขการ
- การพัฒนาคุณภาพชีวิตความเป็นอยู่ที่ดีขึ้นพร้อมทั้งเสริมสร้างความปลอดภัยในชีวิตและทรัพย์สินลดปัญหาจากการเกิดอุบัติเหตุ อุบัติภัยและสาธารณภัยต่างๆ
- การทำนุบำรุงรักษาศาสนา ศิลปวัฒนธรรม จารีตประเพณีและภูมิปัญญาท้องถิ่น
- บริหารจัดการทรัพยากรธรรมชาติและสิ่งแวดล้อม

๒.๕.๘. จุดยืนทางยุทธศาสตร์ (Positioning)

เทศบาลตำบลพันดุง ให้ความสำคัญต่อการดำเนินการแก้ไขปัญหาความเดือดร้อน และการพัฒนาคุณภาพชีวิตของประชาชนในพื้นที่ในด้านต่างๆ โดยเฉพาะการปรับปรุง ฟื้นฟูพัฒนาการจัดการบริการสาธารณสุขหรือโครงสร้างพื้นฐาน ซึ่งถือเป็นภารกิจหลักขององค์กรปกครองส่วนท้องถิ่นตลอดจนการพัฒนาการศึกษา อันเป็นรากฐานสำคัญต่อการพัฒนาคน พัฒนาประเทศ ให้มีคุณภาพสูง การพัฒนาที่ยั่งยืน ควบคู่กับการพัฒนาด้านสังคม เศรษฐกิจ สภาพแวดล้อมต่างๆ ที่เกี่ยวข้องโดยตรงกับชีวิตความเป็นอยู่ของประชาชน โดยยึดหลักการมีส่วนร่วม ความสอดคล้องกับนโยบายรัฐบาล และแผนพัฒนาระดับต่างๆ รวมถึงการพิจารณาวิเคราะห์สภาพปัญหา ความต้องการของประชาชน และความพึงพอใจของประชาชนที่มีต่อการพัฒนาเทศบาลตำบลพันดุง จึงกำหนดจุดยืนทางยุทธศาสตร์การพัฒนาไว้ ๖ ประเด็นยุทธศาสตร์ ดังนี้

- ๒.๕.๘.๑. ยุทธศาสตร์ที่ ๑ การพัฒนาการบริหารราชการตามหลักการบริหารจัดการบ้านเมืองที่ดี
แนวทางการพัฒนา
- ส่งเสริมสนับสนุนการพัฒนาศักยภาพของบุคลากร
 - เปิดโอกาสให้ประชาชนได้รับรู้ข่าวสารรวมทั้งแสดงความคิดเห็นเพื่อปรับปรุงการทำงานขององค์กรได้
 - ส่งเสริมการมีส่วนร่วมของประชาชนในการพัฒนาท้องถิ่นตนเองได้อย่างเหมาะสม
 - การบริหารจัดการร่วมกับหน่วยงานอื่นเพื่อการพัฒนาท้องถิ่น
 - การพัฒนาเทคโนโลยี วัสดุ ครุภัณฑ์ เพื่อเพิ่มประสิทธิภาพในการปฏิบัติงาน
- ๒.๕.๘.๒. ยุทธศาสตร์ที่ ๒ การพัฒนาเศรษฐกิจและแก้ไขปัญหาความยากจน
แนวทางการพัฒนา
- เสริมสร้างความสามารถทางเศรษฐกิจและแก้ไขปัญหาความยากจน
 - เสริมสร้างการพัฒนาทักษะอาชีพของครัวเรือนและกลุ่มอาชีพเพื่อเพิ่มรายได้และลดรายจ่ายของประชาชนตามแนวปรัชญาเศรษฐกิจพอเพียง
 - สร้างเครือข่ายและพัฒนาศูนย์สินค้าชุมชน
- ๒.๕.๘.๓. ยุทธศาสตร์ที่ ๓ การพัฒนาโครงสร้างพื้นฐาน
แนวทางการพัฒนา
- สร้าง/ปรับปรุงระบบสาธารณูปโภค สาธารณูปการ และผังเมืองให้เหมาะสมเพื่อการพัฒนาอย่างเป็นระบบถนน
 - ส่งเสริมสนับสนุนโครงการต่างๆที่ประชาชนต้องการและเกิดเป็นประโยชน์ส่วนรวม
 - พัฒนาสาธารณูปโภคและสาธารณูปการอื่นๆให้สามารถบริการได้อย่างทั่วถึงจัดให้มีการวางผังเมืองที่เหมาะสมเพื่อการพัฒนาชุมชนอย่างยั่งยืน
- ๒.๕.๘.๔. ยุทธศาสตร์ที่ ๔ การสร้างสังคมและพัฒนาคุณภาพชีวิตที่ดีและอยู่ร่วมกันอย่างมีความสุข
แนวทางการพัฒนา
- จัดการที่อยู่อาศัยที่มั่นคง ถาวร ส่งเสริมสวัสดิการและเสริมสร้างสุขภาพ ให้แก่ ผู้สูงอายุ ผู้พิการ ผู้ติดเชื่อเอชไอวี และผู้ยากไร้ผู้ด้อยโอกาสทางสังคม
 - เสริมสร้างความเข้มแข็งของชุมชน พัฒนางานด้านสาธารณสุข และกองทุนหลักประกันสุขภาพประจำตำบล
 - สนับสนุนการป้องกันและแก้ไขปัญหายาเสพติด โรคติดต่อ โรคระบาดต่างๆ
 - เสริมสร้างความปลอดภัยในชีวิตและทรัพย์สิน ลดปัญหาจากการเกิดอุบัติเหตุ อุบัติภัยและสาธารณภัยต่างๆ
- ๒.๕.๘.๕. ยุทธศาสตร์ที่ ๕ การพัฒนาการศึกษา ศาสนา วัฒนธรรมและนันทนาการ
แนวทางการพัฒนา
- ส่งเสริมและสนับสนุนด้านการศึกษาทั้งในและนอกระบบ ก่อนวัยเรียน ประถม มัธยม
 - ส่งเสริมและสนับสนุนด้านศาสนาวัฒนธรรมและประเพณี
 - ส่งเสริมและสนับสนุนด้านการกีฬาและนันทนาการ
 - ส่งเสริมและสนับสนุนภูมิปัญญาท้องถิ่น

๒.๕.๘.๖. ยุทธศาสตร์ที่ ๖ การอนุรักษ์และพัฒนาทรัพยากรธรรมชาติและสิ่งแวดล้อมของชุมชน
แนวทางการพัฒนา

- ปรับปรุงภูมิทัศน์แหล่งท่องเที่ยวหรือที่สาธารณะในพื้นที่
- ปรับปรุงพัฒนาฟื้นฟูแหล่งน้ำ
- บริหารจัดการระบบการกำจัดขยะและจัดตั้งศูนย์กำจัดสิ่งปฏิกูล
- ฟื้นฟูและอนุรักษ์ทรัพยากรธรรมชาติและสิ่งแวดล้อมจัดผังเมืองให้เป็นระบบและเป็นเมืองที่

นำอยู่

๒.๕.๙. จุดมุ่งหมายเพื่อการพัฒนา

- ด้านโครงสร้างพื้นฐาน : ก่อสร้างและปรับปรุงโครงสร้างพื้นฐานให้ได้มาตรฐาน และเพียงพอต่อความต้องการ
- ด้านเศรษฐกิจ : ส่งเสริมและสนับสนุนให้ประชาชนมีรายได้เพิ่มขึ้นอย่างยั่งยืนและลดค่าใช้จ่าย
- ด้านสังคม : ยกระดับคุณภาพการศึกษาของประชาชนทุกระดับอย่างทั่วถึงรวมทั้งปลูกฝังและส่งเสริมให้ประชาชนมีคุณธรรม จริยธรรม ตลอดจนสร้างความตระหนักและอนุรักษ์คุณค่าวัฒนธรรม
- ด้านสิ่งแวดล้อม : ดำเนินการส่งเสริมให้ประชาชนมีคุณภาพชีวิตที่ดี
- ด้านองค์กร : ดำเนินการเพื่อให้ประชาชนมีการนันทนาการอย่างมีคุณภาพและเพียงพอ
- ด้านสิ่งแวดล้อม : ดำเนินการเพื่อให้ประชาชนมีสุขภาพอนามัยดีทั่วหน้า
- ด้านองค์กร : จัดการด้านมลภาวะด้านสิ่งแวดล้อมและทรัพยากรธรรมชาติในชุมชนให้นำอยู่ยั่งยืน
- ด้านองค์กร : บริหารจัดการด้านทรัพยากรธรรมชาติที่มีอยู่ให้เกิดประโยชน์สูงสุด
- ด้านองค์กร : การบริหารจัดการภาครัฐที่ดีแบบบูรณาการตามหลักธรรมาภิบาล

๒.๕.๑๐. ความเชื่อมโยงของยุทธศาสตร์ในภาพรวม

ในภาพรวมแล้วยุทธศาสตร์การพัฒนาของเทศบาลตำบลพินดุง มุ่งพัฒนา ๖ ด้าน ได้แก่ ยุทธศาสตร์การบริหารราชการตามหลักการบริหารจัดการบ้านเมืองที่ดี ยุทธศาสตร์การพัฒนาเศรษฐกิจและแก้ไขปัญหาความยากจน ยุทธศาสตร์การพัฒนาโครงสร้างพื้นฐาน ยุทธศาสตร์การพัฒนาการก่อสร้างสังคมและพัฒนาคุณภาพชีวิตที่ดีและอยู่ร่วมกันอย่างมีความสุข ยุทธศาสตร์การพัฒนาการศึกษา ศาสนา วัฒนธรรมและนันทนาการ ยุทธศาสตร์การอนุรักษ์และพัฒนาทรัพยากรธรรมชาติและสิ่งแวดล้อมของชุมชน

๒.๖ การวิเคราะห์เพื่อพัฒนาท้องถิ่น

การวิเคราะห์กรอบการจัดทำยุทธศาสตร์ขององค์กรปกครองส่วนท้องถิ่น ในการจัดทำแผนพัฒนาท้องถิ่น พ.ศ. ๒๕๖๖- ๒๕๗๐ ของเทศบาลตำบลพินดุง ได้จัดมีการวิเคราะห์ SWOT : Analysis/Demand , Demand Analysis , Global demand และ Trend ปัจจัยและสถานการณ์ การเปลี่ยนแปลงที่มีผลต่อการพัฒนาอย่างน้อยต้องประกอบด้วยวิเคราะห์ศักยภาพด้านเศรษฐกิจ ด้านสังคม ด้านทรัพยากรธรรมชาติและสิ่งแวดล้อม ซึ่งมีรายละเอียดดังนี้

๒.๖.๑. ปัจจัยและสถานการณ์การเปลี่ยนแปลงที่มีผลต่อการพัฒนา

การวิเคราะห์สภาพแวดล้อมและความสามารถในองค์กร (SWOT Analysis)

● โครงสร้างองค์กร (Structure)	
จุดแข็ง (Strengths)	จุดอ่อน (Weakness)
๑. โครงสร้างการบริหารงานขององค์กรมีการแบ่งหน้าที่ความรับผิดชอบสอดคล้องกับการให้บริการประชาชน ๒. องค์กรมีการบริหารงานอย่างกระจายอำนาจ ๓. โครงสร้างการบังคับบัญชามีความชัดเจน ๔. องค์กรมีเครื่องมือเครื่องใช้ที่ทันสมัย	๑. องค์กรมีการทำงานที่ซับซ้อนและหลายขั้นตอน ๒. องค์กรยังไม่มีฝ่ายงานรับรองภารกิจได้ครอบคลุมตามที่กฎหมายกำหนด ๓. ลำดับขั้นตอนการพิจารณาหลายขั้นตอน ๔. เครื่องมือเครื่องใช้ในการปฏิบัติงานมีไม่เพียงพอ
● กลยุทธ์ขององค์กร (Strategy)	
๑. องค์กรมีการจัดทำแผนพัฒนาและแผนการดำเนินการประจำปีที่ชัดเจนสอดคล้องกับความต้องการของประชาชน ๒. องค์กรมีการจัดทำแผนอัตรากำลังขององค์กรอย่างชัดเจน ๓. องค์กรมีการนำข้อมูลต่างๆ มาวิเคราะห์ก่อนการพิจารณาดำเนินการในกิจกรรมต่างๆ	๑. แผนพัฒนาไม่สัมพันธ์กับงบประมาณที่มีอยู่ ๒. กิจกรรม/โครงการในแผนดำเนินงานไม่สามารถกำหนดเวลาดำเนินการได้ชัดเจนเนื่องจากโครงการ/กิจกรรมต้องรอจัดสรรงบประมาณจากรัฐบาลกลาง ๓. ประชาชนให้ความสำคัญการมีส่วนร่วมในการจัดทำแผนพัฒนาท้องถิ่นน้อย
● ระบบในการดำเนินงานขององค์กร (System)	
๑. องค์กรมีระบบการบริหารจัดการงบประมาณตรงตามวัตถุประสงค์โปร่งใส ๒. องค์กรมีการนำเทคโนโลยีสารสนเทศการสื่อสารมาใช้ เพื่อพัฒนาการบริหารงานเป็นไปอย่างมีประสิทธิภาพ ๓. องค์กรมีการสรรหาบุคลากรอย่างเป็นระบบ ๔. องค์กรมีระบบการตรวจสอบภายในและระบบการติดตามและประเมินผล ๕. องค์กรมีประกาศให้ประชาชนได้รับทราบ	๑. การบริหารจัดการงบประมาณมีข้อจำกัดด้านงบประมาณ ๒. ระบบการตรวจสอบภายในยังไม่ครอบคลุมทุกด้านตามภารกิจ ๓. การประชาสัมพันธ์ยังไม่ครอบคลุมทุกรูปแบบ
● ลักษณะแบบแผนหรือพฤติกรรมในการบริหารงานของผู้บริหารระดับสูง (Style)	
๑. ผู้บริหารมีวิสัยทัศน์ในการบริหารที่ดีและมีแนวคิดการบริหารแบบประชาธิปไตย ๒. ผู้บริหารมีการส่งเสริมและสนับสนุนการฝึกอบรมของบุคลากรอยู่เสมอ	๑. ทีมงานผู้บริหาร บางส่วนยังขาดการเรียนรู้ทางเทคโนโลยีที่ทันสมัย

ลักษณะแบบแผนหรือพฤติกรรม...

● ลักษณะแบบแผนหรือพฤติกรรมในการบริหารงานของผู้บริหารระดับสูง (Style)	
<p>๑. ผู้บริหารมีวิสัยทัศน์ในการบริหารที่ดีและมีแนวความคิดการบริหารแบบประชาธิปไตย</p> <p>๒. ผู้บริหารมีการส่งเสริมและสนับสนุนการฝึกอบรมของบุคลากรอยู่เสมอ</p>	<p>๑. ทีมงานผู้บริหาร บางส่วนยังขาดการเรียนรู้ทางเทคโนโลยีที่ทันสมัย</p>
● สมาชิกในองค์กร (Staff)	
<p>๑. บุคลากรมีความรัก ห่วงแหนและทัศนคติที่ดีต่อองค์กร</p> <p>๒. บุคลากรเป็นคนรุ่นใหม่มีความมุ่งมั่นตั้งใจและศึกษาเพิ่มพูนความรู้อยู่เสมอ</p>	<p>๑. บุคลากรมีไม่เพียงพอกับภารกิจ</p> <p>๒. งานตามที่ได้รับมีการถ่ายโอนตามภารกิจไม่มีความรู้ความสามารถเฉพาะด้าน</p>
● ความรู้ความสามารถขององค์กร (Skills)	
<p>๑. บุคลากรมีความเข้าใจระเบียบกฎหมายที่ใช้ในการปฏิบัติงาน</p> <p>๒. บุคลากรที่สามารถประยุกต์ใช้เทคโนโลยีสารสนเทศได้อย่างมีประสิทธิภาพ</p>	<p>๑. บุคลากรบางส่วนขาดความชำนาญในการใช้เครื่องมือเครื่องใช้และเทคโนโลยีสารสนเทศในการปฏิบัติงาน</p> <p>๒. กฎหมายและระเบียบมีการเปลี่ยนแปลงบ่อย ผู้ปฏิบัติเกิดความสับสนในการปฏิบัติงาน</p>
● ค่านิยมร่วมกันของสมาชิกในองค์กร (Shared Values)	
<p>๑. บุคลากรร่วมนำผลการดำเนินงานให้เป็นไปตามหลักการบริหารจัดการบ้านเมืองที่ดี</p> <p>๒. บุคลากรมีทัศนคติที่ดีในการปฏิบัติงานรับใช้ประชาชน</p>	<p>๑. บุคลากรบางส่วนยังขาดความกระตือรือร้นในการร่วมกันปฏิบัติให้บรรลุเป้าหมายขององค์กร</p>

๒.๖.๒. การประเมินสถานการณ์สภาพแวดล้อมภายนอกที่เกี่ยวข้อง

ในการจัดทำแผนพัฒนาท้องถิ่นของเทศบาลตำบลพันดุง ได้ทำการประเมินสถานการณ์สภาพแวดล้อมภายนอกที่เกี่ยวข้อง ซึ่งมีรายละเอียดดังนี้

● การวิเคราะห์สภาพแวดล้อมภายนอกองค์กร	
โอกาส (Opportunity)	อุปสรรค (Threats)
<p>๑. รัฐธรรมนูญซึ่งเป็นกฎหมายสูงสุดของการปกครองประเทศ กำหนดให้ท้องถิ่นมีอิสระในการกำหนดนโยบาย การปกครอง การบริหารงานบุคคล</p> <p>๒. รัฐบาลมีการกระจายอำนาจในการบริหารงานด้านต่างๆ ให้แก่องค์กรอย่างเป็นรูปธรรมและเป็นขั้นตอน</p> <p>๓. ประชาชนมีความตื่นตัวทางความคิดและการมีส่วนร่วมในการวางแผนพัฒนาท้องถิ่น</p> <p>๔. กระทรวงมหาดไทยออกระเบียบกฎหมายรองรับอำนาจหน้าที่</p> <p>๕. มีการบูรณาการในการทำงานร่วมกันจากทุกภาคส่วน</p>	<p>๑. การถ่ายโอนภารกิจจากหน่วยงานต่างๆ ของภาครัฐ เป็นการถ่ายโอนเฉพาะงานแต่ไม่มีการถ่ายโอนบุคลากร</p> <p>๒. การจัดสรรงบประมาณของรัฐบาลไม่เพียงพอต่อการพัฒนาท้องถิ่น ตามความต้องการของประชาชน</p> <p>๓. ระเบียบกฎหมายมีการเปลี่ยนแปลงตลอดเวลาทำให้ปรับตัวไม่ทัน</p> <p>๔. หนังสือสั่งการจากส่วนกลางละส่วนภูมิภาคบางเรื่องไม่สามารถนำมาใช้กับบางท้องถิ่นได้</p>

บัญชีโครงการพัฒนาท้องถิ่น

(ตามแบบ ผ. ๐๑)

๒. บัญชีโครงการพัฒนาท้องถิ่น

ผ. ๐๑

บัญชีสรุปโครงการพัฒนา

ทบทวนแผนพัฒนาท้องถิ่น (พ.ศ. ๒๕๖๖ - ๒๕๗๐) แก้ไขเพิ่มเติม เปลี่ยนแปลง (ฉบับที่ ๑) พ.ศ. ๒๕๖๖

สำนักงานเทศบาลตำบลห้วยคั่ง อำเภอขามทะเลสอ จังหวัดนครราชสีมา

ยุทธศาสตร์	ปี ๒๕๖๖		ปี ๒๕๖๗		ปี ๒๕๖๘		ปี ๒๕๖๙		ปี ๒๕๗๐		รวม ๕ ปี	
	จำนวนโครงการ	งบประมาณ (บาท)	จำนวนโครงการ	งบประมาณ (บาท)	จำนวนโครงการ	งบประมาณ (บาท)	จำนวนโครงการ	งบประมาณ (บาท)	จำนวนโครงการ	งบประมาณ (บาท)	จำนวนโครงการ	งบประมาณ (บาท)
ยุทธศาสตร์ที่ ๑ การพัฒนาการบริหารราชการ												
ตามหลักการบริหารบ้านเมืองที่ดี												
๑.๑. แผนงานบริหารงานทั่วไป	๖	๒,๒๐๐,๐๐๐	๖	๒,๒๐๐,๐๐๐	๖	๒,๒๐๐,๐๐๐	๖	๒,๒๐๐,๐๐๐	๖	๒,๒๐๐,๐๐๐	๓๐	๑๑,๐๐๐,๐๐๐
๑.๒. แผนงานรักษาความสงบภายใน	๒	๑,๓๐๐,๐๐๐	๒	๑,๓๐๐,๐๐๐	๒	๑,๓๐๐,๐๐๐	๒	๑,๓๐๐,๐๐๐	๒	๑,๓๐๐,๐๐๐	๑๐	๖,๕๐๐,๐๐๐
๑.๓. แผนงานการศึกษา	๒	๗๕๐,๐๐๐	๒	๗๕๐,๐๐๐	๒	๗๕๐,๐๐๐	๒	๗๕๐,๐๐๐	๒	๗๕๐,๐๐๐	๑๐	๓,๗๕๐,๐๐๐
๑.๔. แผนงานสาธารณสุข	๒	๑,๓๐๐,๐๐๐	๒	๑,๓๐๐,๐๐๐	๒	๑,๓๐๐,๐๐๐	๒	๑,๓๐๐,๐๐๐	๒	๑,๓๐๐,๐๐๐	๑๐	๖,๕๐๐,๐๐๐
๑.๕. แผนงานสังคมสงเคราะห์	๑	๔๒๐,๐๐๐	๑	๔๒๐,๐๐๐	๑	๔๒๐,๐๐๐	๑	๔๒๐,๐๐๐	๑	๔๒๐,๐๐๐	๕	๒,๑๐๐,๐๐๐
๑.๖. แผนงานคณะชุมชน	๒	๖๐๐,๐๐๐	๒	๖๐๐,๐๐๐	๒	๖๐๐,๐๐๐	๒	๖๐๐,๐๐๐	๒	๖๐๐,๐๐๐	๑๐	๓,๐๐๐,๐๐๐
๑.๗. แผนงานสร้างความเข้มแข็งของชุมชน	๗	๒,๒๐๐,๐๐๐	๗	๒,๒๐๐,๐๐๐	๗	๒,๒๐๐,๐๐๐	๗	๒,๒๐๐,๐๐๐	๗	๒,๒๐๐,๐๐๐	๓๕	๑๑,๐๐๐,๐๐๐
๑.๘. แผนงานการศึกษา วิจัยนวัตกรรม และนันทนาการ	๒	๖๕๐,๐๐๐	๒	๖๕๐,๐๐๐	๒	๖๕๐,๐๐๐	๒	๖๕๐,๐๐๐	๒	๖๕๐,๐๐๐	๑๐	๓,๒๕๐,๐๐๐
๑.๙. แผนงานอุตสาหกรรมและโยธา	๒	๗๐๐,๐๐๐	๒	๗๐๐,๐๐๐	๒	๗๐๐,๐๐๐	๒	๗๐๐,๐๐๐	๒	๗๐๐,๐๐๐	๑๐	๓,๕๐๐,๐๐๐
๑.๑๐ แผนงานการเกษตร	๒	๕๐๐,๐๐๐	๒	๕๐๐,๐๐๐	๒	๕๐๐,๐๐๐	๒	๕๐๐,๐๐๐	๒	๕๐๐,๐๐๐	๑๐	๒,๕๐๐,๐๐๐
๑.๑๑ แผนงานการพาณิชย์	๒	๕๐๐,๐๐๐	๒	๕๐๐,๐๐๐	๒	๕๐๐,๐๐๐	๒	๕๐๐,๐๐๐	๒	๕๐๐,๐๐๐	๑๐	๒,๕๐๐,๐๐๐
๑.๑๒ แผนงานงบกลาง	๔	๒,๗๐๐,๐๐๐	๔	๒,๗๐๐,๐๐๐	๔	๒,๗๐๐,๐๐๐	๔	๒,๗๐๐,๐๐๐	๔	๒,๗๐๐,๐๐๐	๒๐	๑๓,๕๐๐,๐๐๐
รวม	๓๕	๑๓,๕๒๐,๐๐๐	๓๕	๑๓,๕๒๐,๐๐๐	๓๕	๑๓,๕๒๐,๐๐๐	๓๕	๑๓,๕๒๐,๐๐๐	๓๕	๑๓,๕๒๐,๐๐๐	๑๗๐	๖๗,๕๐๐,๐๐๐

๒. บัญชีโครงการพัฒนาท้องถิ่น

ผ. ๐๑

บัญชีสรุปโครงการพัฒนา

ทบทวนแผนพัฒนาท้องถิ่น (พ.ศ. ๒๕๖๖ - ๒๕๗๐) แก้ไข เพิ่มเติม เปลี่ยนแปลง (ฉบับที่ ๑) พ.ศ. ๒๕๖๖

สำนักงานเทศบาลตำบลพันคง อำเภอขามทะเลสอ จังหวัดนครราชสีมา

ยุทธศาสตร์	ปี ๒๕๖๖		ปี ๒๕๖๗		ปี ๒๕๖๘		ปี ๒๕๖๙		ปี ๒๕๗๐		รวม ๕ ปี	
	จำนวนโครงการ	งบประมาณ (บาท)	จำนวนโครงการ	งบประมาณ (บาท)	จำนวนโครงการ	งบประมาณ (บาท)	จำนวนโครงการ	งบประมาณ (บาท)	จำนวนโครงการ	งบประมาณ (บาท)	จำนวนโครงการ	งบประมาณ (บาท)
ยุทธศาสตร์ที่ ๒ การพัฒนาเศรษฐกิจและแก้ไขปัญหาคายากจน	-	-	-	-	-	-	-	-	-	-	-	-
๒.๑. แผนงานบริหารงานทั่วไป	-	-	-	-	-	-	-	-	-	-	-	-
๒.๒. แผนงานรักษาความสงบภายใน	-	-	-	-	-	-	-	-	-	-	-	-
๒.๓. แผนงานการศึกษา	-	-	-	-	-	-	-	-	-	-	-	-
๒.๔. แผนงานสาธารณสุข	-	-	-	-	-	-	-	-	-	-	-	-
๒.๕. แผนงานสังคมสงเคราะห์	-	-	-	-	-	-	-	-	-	-	-	-
๒.๖. แผนงานชุมชน	-	-	-	-	-	-	-	-	-	-	-	-
๒.๗. แผนงานสร้างความเข้มแข็งของชุมชน	๑	๒๐๐,๐๐๐	๔	๔๓๐,๐๐๐	๔	๔๓๐,๐๐๐	๔	๔๓๐,๐๐๐	๔	๔๓๐,๐๐๐	๑๗	๑,๗๒๐,๐๐๐
๒.๘. แผนงานการศึกษา วัฒนธรรม และนันทนาการ	-	-	-	-	-	-	-	-	-	-	-	-
๒.๙. แผนงานอุตสาหกรรมและโยธา	-	-	-	-	-	-	-	-	-	-	-	-
๒.๑๐ แผนงานการเกษตร	๕	๘๑๐,๐๐๐	๕	๕๖๐,๐๐๐	๕	๕๖๐,๐๐๐	๕	๕๖๐,๐๐๐	๕	๕๖๐,๐๐๐	๒๑	๓,๐๕๐,๐๐๐
๒.๑๑ แผนงานการพาณิชย์	-	-	-	-	-	-	-	-	-	-	-	-
๒.๑๒ แผนงานงบกลาง	-	-	-	-	-	-	-	-	-	-	-	-
รวม	๖	๑,๐๑๐,๐๐๐	๘	๙๙๐,๐๐๐	๘	๙๕๐,๐๐๐	๘	๙๕๐,๐๐๐	๘	๙๕๐,๐๐๐	๓๔	๔,๙๗๐,๐๐๐

๒. บัญชีโครงการพัฒนาท้องถิ่น

ผ. ๐๑

บัญชีสรุปโครงการพัฒนา

ทบทวนแผนพัฒนาท้องถิ่น (พ.ศ. ๒๕๖๖ - ๒๕๗๐) แก้ไข เพิ่มเติม เปลี่ยนแปลง (ฉบับที่ ๑) พ.ศ. ๒๕๖๖

สำนักงานเทศบาลตำบลทับเที่ยง อำเภอหาดใหญ่ จังหวัดนครศรีธรรมราช

ยุทธศาสตร์	ปี ๒๕๖๖		ปี ๒๕๖๗		ปี ๒๕๖๘		ปี ๒๕๖๙		ปี ๒๕๗๐		รวม ๕ ปี	
	จำนวนโครงการ	งบประมาณ (บาท)	จำนวนโครงการ	งบประมาณ (บาท)	จำนวนโครงการ	งบประมาณ (บาท)	จำนวนโครงการ	งบประมาณ (บาท)	จำนวนโครงการ	งบประมาณ (บาท)	จำนวนโครงการ	งบประมาณ (บาท)
ยุทธศาสตร์ที่ ๓ การพัฒนาโครงสร้างพื้นฐาน	-	-	-	-	-	-	-	-	-	-	-	-
๓.๑. แผนงานบริหารงานทั่วไป	๓	๑,๔๕๐,๐๐๐	๕	๖๒๐,๐๐๐	-	-	-	-	๑	๓๐๐,๐๐๐	๙	๒,๓๗๐,๐๐๐
๓.๓. แผนงานการศึกษา	-	-	-	-	-	-	-	-	-	-	-	-
๓.๔. แผนงานสาธารณสุข	-	-	-	-	-	-	-	-	-	-	-	-
๓.๕. แผนงานสังคมสงเคราะห์	-	-	-	-	-	-	-	-	-	-	-	-
๓.๖. แผนงานชุมชน	๒๓	๑๕,๕๖๖,๐๐๐	๓๐	๑๖,๙๕๗,๕๐๐	๒๐	๑๓,๘๘๐,๐๐๐	๒๙	๑๔,๒๒๓,๐๐๐	๒๓	๒๑,๙๘๗,๐๐๐	๑๒๕	๘๒,๕๓๓,๕๐๐
๓.๗. แผนงานสร้างความเข้มแข็งของชุมชน	-	-	-	-	-	-	-	-	-	-	-	-
๓.๘. แผนงานการศึกษา วัฒนธรรม และนันทนาการ	๑	๕๐,๐๐๐	๒	๑,๐๕๐,๐๐๐	๑	๕๐๐,๐๐๐	-	-	-	-	๔	๑,๑๕๐,๐๐๐
๓.๙. แผนงานอุตสาหกรรมและโยธา	๖๓	๙๑,๐๔๐,๖๐๐	๖๑	๘๕,๐๘๐,๐๐๐	๔๐	๕๒,๙๗๗,๐๐๐	๕๒	๕๖,๔๙๘,๐๐๐	๓๕	๓๕,๘๖๖,๐๐๐	๒๕๑	๓๒๑,๙๖๖,๖๐๐
๓.๑๐. แผนงานการเกษตร	-	-	-	-	-	-	-	-	-	-	-	-
๓.๑๑. แผนงานการพาณิชย์	-	-	-	-	-	-	-	-	-	-	-	-
๓.๑๒. แผนงานงบกลาง	-	-	-	-	-	-	-	-	-	-	-	-
รวม	๙๐	๑๐๔,๐๐๖,๖๐๐	๙๘	๑๐๓,๙๐๗,๕๐๐	๖๑	๖๖,๙๐๗,๐๐๐	๘๑	๗๐,๗๒๓,๐๐๐	๕๙	๕๘,๑๕๓,๐๐๐	๓๙๙	๔๐๗,๕๖๕,๑๐๐

๒. บัญชีโครงการพัฒนาท้องถิ่น

พ. ๐๑

บัญชีสรุปโครงการพัฒนา

ทบทวนแผนพัฒนาท้องถิ่น (พ.ศ. ๒๕๖๖ - ๒๕๗๐) แก้ไขเพิ่มเติม เปลี่ยนแปลง (ฉบับที่ ๑) พ.ศ. ๒๕๖๖

สำนักงานเทศบาลตำบลพันคง อำเภอขามทะเลสอ จังหวัดนครราชสีมา

ยุทธศาสตร์	ปี ๒๕๖๖		ปี ๒๕๖๗		ปี ๒๕๖๘		ปี ๒๕๖๙		ปี ๒๕๗๐		รวม ๕ ปี	
	จำนวนโครงการ	งบประมาณ (บาท)	จำนวนโครงการ	งบประมาณ (บาท)	จำนวนโครงการ	งบประมาณ (บาท)	จำนวนโครงการ	งบประมาณ (บาท)	จำนวนโครงการ	งบประมาณ (บาท)	จำนวนโครงการ	งบประมาณ (บาท)
ยุทธศาสตร์ที่ ๔ การสร้างสังคม และพัฒนาคุณภาพชีวิตที่ดี และอยู่ร่วมกันอย่างมีความสุข	-	-	-	-	-	-	-	-	-	-	-	-
๔.๑. แผนงานบริหารงานทั่วไป	๙	๑,๗๕๐,๐๐๐	๙	๑,๗๕๐,๐๐๐	๙	๑,๗๕๐,๐๐๐	๙	๑,๗๕๐,๐๐๐	๙	๑,๗๕๐,๐๐๐	๔๕	๘,๗๕๐,๐๐๐
๔.๒. แผนงานรักษาความสงบภายใน	-	-	-	-	-	-	-	-	-	-	-	-
๔.๓. แผนงานการศึกษา	๖	๕๕๐,๐๐๐	๖	๕๕๐,๐๐๐	๖	๕๕๐,๐๐๐	๖	๕๕๐,๐๐๐	๖	๕๕๐,๐๐๐	๓๐	๒,๙๕๐,๐๐๐
๔.๔. แผนงานสาธารณสุข	๑	๒๐๐,๐๐๐	๑	๒๐๐,๐๐๐	๑	๒๐๐,๐๐๐	๑	๒๐๐,๐๐๐	๑	๒๐๐,๐๐๐	๕	๑,๖๐๐,๐๐๙
๔.๕. แผนงานสังคมสงเคราะห์	-	-	-	-	-	-	-	-	-	-	-	-
๔.๖. แผนงานทะเลชุมชน	-	-	-	-	-	-	-	-	-	-	-	-
๔.๗. แผนงานสร้างความเข้มแข็งของชุมชน	-	-	-	-	-	-	-	-	-	-	-	-
๔.๘. แผนงานการศึกษา วัฒนธรรม และนันทนาการ	-	-	-	-	-	-	-	-	-	-	-	-
๔.๙. แผนงานอุตสาหกรรมและโยธา	-	-	-	-	-	-	-	-	-	-	-	-
๔.๑๐ แผนงานการเกษตร	-	-	-	-	-	-	-	-	-	-	-	-
๔.๑๑ แผนงานการพาณิชย์	-	-	-	-	-	-	-	-	-	-	-	-
๔.๑๒ แผนงานงบกลาง	-	-	-	-	-	-	-	-	-	-	-	-
รวม	๑๖	๒,๕๕๐,๐๐๐	๑๖	๒,๕๕๐,๐๐๐	๑๖	๒,๕๕๐,๐๐๐	๑๖	๒,๕๕๐,๐๐๐	๑๖	๒,๕๕๐,๐๐๐	๘๐	๑๓,๓๐๐,๐๐๙

๒. บัญชีโครงการพัฒนาท้องถิ่น

ผ. ๐๑

บัญชีสรุปโครงการพัฒนา

ทบทวนแผนพัฒนาท้องถิ่น (พ.ศ. ๒๕๖๖ - ๒๕๗๐) แก้ไข เพิ่มเติม เปลี่ยนแปลง (ฉบับที่ ๑) พ.ศ. ๒๕๖๖

สำนักงานเทศบาลตำบลพันธุคง อำเภอขามทะเลสอ จังหวัดนครราชสีมา

ยุทธศาสตร์	ปี ๒๕๖๖		ปี ๒๕๖๗		ปี ๒๕๖๘		ปี ๒๕๖๙		ปี ๒๕๗๐		รวม ๕ ปี	
	จำนวนโครงการ	งบประมาณ (บาท)	จำนวนโครงการ	งบประมาณ (บาท)	จำนวนโครงการ	งบประมาณ (บาท)	จำนวนโครงการ	งบประมาณ (บาท)	จำนวนโครงการ	งบประมาณ (บาท)	จำนวนโครงการ	งบประมาณ (บาท)
ยุทธศาสตร์ที่ ๕ การพัฒนาศักยภาพด้านการศึกษา ศาสนา วัฒนธรรมและนันทนาการ	-	-	-	-	-	-	-	-	-	-	-	-
๕.๑. แผนงานบริหารงานทั่วไป	-	-	-	-	-	-	-	-	-	-	-	-
๕.๒. แผนงานรักษาความสงบภายใน	-	-	-	-	-	-	-	-	-	-	-	-
๕.๓. แผนงานการศึกษา	๘	๓,๓๒๖,๕๔๐	๘	๓,๓๒๖,๕๓๐	๘	๓,๓๒๖,๕๓๐	๘	๓,๓๒๖,๕๓๐	๘	๓,๓๒๖,๕๓๐	๔๐	๑๖,๖๕๔,๖๖๐
๕.๔. แผนงานสาธารณสุข	-	-	-	-	-	-	-	-	-	-	-	-
๕.๕. แผนงานสังคมสงเคราะห์	-	-	-	-	-	-	-	-	-	-	-	-
๕.๖. แผนงานคณะชุมชน	-	-	-	-	-	-	-	-	-	-	-	-
๕.๗. แผนงานสร้างความเข้มแข็งของชุมชน	-	-	-	-	-	-	-	-	-	-	-	-
๕.๘. แผนงานการศึกษา ศาสนา วัฒนธรรม และนันทนาการ	๑๐	๔๓๐,๐๐๐	๑๐	๔๓๐,๐๐๐	๑๐	๔๓๐,๐๐๐	๑๐	๔๓๐,๐๐๐	๑๐	๔๓๐,๐๐๐	๕๐	๒,๑๕๐,๐๐๐
๕.๙. แผนงานอุตสาหกรรมและโยธา	-	-	-	-	-	-	-	-	-	-	-	-
๕.๑๐ แผนงานการเกษตร	-	-	-	-	-	-	-	-	-	-	-	-
๕.๑๑ แผนงานการพาณิชย์	-	-	-	-	-	-	-	-	-	-	-	-
๕.๑๒ แผนงานงบกลาง	-	-	-	-	-	-	-	-	-	-	-	-
รวม	๑๘	๓,๗๕๖,๕๔๐	๑๘	๓,๗๕๖,๕๓๐	๑๘	๓,๗๕๖,๕๓๐	๑๘	๓,๗๕๖,๕๓๐	๑๘	๓,๗๕๖,๕๓๐	๙๐	๑๘,๗๕๔,๖๖๐

๒. บัญชีโครงการพัฒนาท้องถิ่น

ผ. ๐๑

บัญชีสรุปโครงการพัฒนา

ทบทวนแผนพัฒนาท้องถิ่น (พ.ศ. ๒๕๖๖ - ๒๕๗๐) แก้ไข เพิ่มเติม เปลี่ยนแปลง (ฉบับที่ ๑) พ.ศ. ๒๕๖๖

สำนักงานเทศบาลตำบลพันคง อำเภอขามทะเลสอ จังหวัดนครราชสีมา

ยุทธศาสตร์	ปี ๒๕๖๖		ปี ๒๕๖๗		ปี ๒๕๖๘		ปี ๒๕๖๙		ปี ๒๕๗๐		รวม ๕ ปี	
	จำนวนโครงการ	งบประมาณ (บาท)	จำนวนโครงการ	งบประมาณ (บาท)	จำนวนโครงการ	งบประมาณ (บาท)	จำนวนโครงการ	งบประมาณ (บาท)	จำนวนโครงการ	งบประมาณ (บาท)	จำนวนโครงการ	งบประมาณ (บาท)
ยุทธศาสตร์ที่ ๒ การอนุรักษ์และพัฒนาทรัพยากรธรรมชาติ และสิ่งแวดล้อมของชุมชน	-	-	-	-	-	-	-	-	-	-	-	-
๒.๑. แผนงานบริหารงานทั่วไป	-	-	-	-	-	-	-	-	-	-	-	-
๒.๒. แผนงานรักษาความสงบภายใน	-	-	-	-	-	-	-	-	-	-	-	-
๒.๓. แผนงานการศึกษา	-	-	-	-	-	-	-	-	-	-	-	-
๒.๔. แผนงานสาธารณสุข	-	-	-	-	-	-	-	-	-	-	-	-
๒.๕. แผนงานสังคมสงเคราะห์	-	-	-	-	-	-	-	-	-	-	-	-
๒.๖. แผนงานคณะชุมชน	๓	๓,๐๐๐,๐๐๐	๓	๒,๕๐๐,๐๐๐	๒	๑,๑๐๐,๐๐๐	๑	๑,๐๐๐,๐๐๐	๒	๒,๐๐๐,๐๐๐	๑๑	๙,๖๐๐,๐๐๐
๒.๗. แผนงานสร้างความเข้มแข็งของชุมชน	-	-	-	-	-	-	-	-	-	-	-	-
๒.๘. แผนงานการศึกษา วัฒนธรรม และนันทนาการ	-	-	-	-	-	-	-	-	-	-	-	-
๒.๙. แผนงานอุตสาหกรรมและโยธา	-	-	-	-	-	-	-	-	-	-	-	-
๒.๑๐ แผนงานการเกษตร	๓	๑๗๐,๐๐๐	๔	๑๙๐,๐๐๐	๖	๓๔๐,๐๐๐	๕	๘๗๐,๐๐๐	๓	๑๗๐,๐๐๐	๑๘	๑,๗๕๐,๐๐๐
๒.๑๑ แผนงานการพาณิชย์	-	-	-	-	-	-	-	-	-	-	-	-
๒.๑๒ แผนงานงบกลาง	-	-	-	-	-	-	-	-	-	-	-	-
รวม	๖	๓,๑๗๐,๐๐๐	๗	๒,๖๙๐,๐๐๐	๘	๑,๕๔๐,๐๐๐	๖	๑,๘๗๐,๐๐๐	๕	๒,๑๗๐,๐๐๐	๒๙	๑๑,๓๕๐,๐๐๐
รวมทั้งสิ้น	๑๗๐	๑๓๒,๓๐๑,๕๔๐	๑๘๑	๑๒๗,๕๐๕,๕๓๐	๑๕๕	๘๘,๕๕๓,๕๓๐	๑๖๓	๙๓,๖๗๗,๕๓๐	๑๕๐	๘๑,๘๖๕,๕๓๐	๗๙๖	๕๒๙,๙๖๕,๗๖๙

บัญชีโครงการพัฒนาท้องถิ่น
(ตามแบบ ผ ๐๒)

ยุทธศาสตร์ที่ ๑

การพัฒนาด้านการบริหารราชการให้เป็นไปตามหลักการ
บริหารจัดการบ้านเมืองที่ดี

แผนงานบริหารทั่วไป

รายละเอียดโครงการพัฒนา

แผนพัฒนาท้องถิ่น (พ.ศ. ๒๕๖๖ - ๒๕๗๐) แก้ไข เปลี่ยนแปลง เพิ่มเติม (ฉบับที่ ๑) พ.ศ. ๒๕๖๖

สำนักงานเทศบาลตำบลพันดุง อำเภอขามทะเลสอ จังหวัดนครราชสีมา

ก. ยุทธศาสตร์จังหวัดที่ ๓ เสริมสร้างและพัฒนาคน ชุมชน เมือง และการยกระดับการบริหารจัดการภาครัฐเพื่อสังคมคุณภาพสูง

ข. ยุทธศาสตร์การพัฒนาของ อบท. ในเขตจังหวัดนครราชสีมาที่ ๑ ยุทธศาสตร์แนวทางการพัฒนาการบริหารราชการให้มีประสิทธิภาพคุณภาพ

ค. ยุทธศาสตร์ที่ ๑ การพัฒนาการบริหารราชการท้องถิ่นเมืองที่ดี

➢ แผนงานบริหารทั่วไป

ที่	โครงการ	วัตถุประสงค์	เป้าหมาย (ผลผลิตของโครงการ)	งบประมาณและที่ผ่านมา						ตัวชี้วัด (KPI)	ผลที่คาดว่าจะ ได้รับ	หน่วยงาน รับผิดชอบ หลัก
				๒๕๖๖ (บาท)	๒๕๖๗ (บาท)	๒๕๖๘ (บาท)	๒๕๖๙ (บาท)	๒๕๗๐ (บาท)				
๑	จ้างเหมาบริการ	เพื่อจ้างเหมาบริการให้ ผู้รับจ้างที่ทำการอย่างใด อย่างหนึ่งที่เป็นประโยชน์ กับเทศบาลตำบล	เพิ่มขีดความสามารถในการ ปฏิบัติงานตามภารกิจ อำนาจหน้าที่ของเทศบาล ตำบล	๔๐๐,๐๐๐	๔๐๐,๐๐๐	๔๐๐,๐๐๐	๔๐๐,๐๐๐	๔๐๐,๐๐๐	๑๒ ครั้ง/คน/ปี	เทศบาลตำบลพันดุง มีศักยภาพในการ ปฏิบัติงานตาม ภารกิจหน้าที่ของ งานที่ได้รับมอบ หมาย	สำนักงาน ปลัด	
๒	บำรุงรักษาและปรับปรุง ครุภัณฑ์	เพื่อบำรุงรักษาและปรับปรุง ครุภัณฑ์ขนาดใหญ่	บำรุงรักษาซ่อมแซมครุภัณฑ์ ขนาดใหญ่ที่เสียหาย	๓๐๐,๐๐๐	๓๐๐,๐๐๐	๓๐๐,๐๐๐	๓๐๐,๐๐๐	๓๐๐,๐๐๐	ได้ครุภัณฑ์กลับ มาใช้งานได้ตาม ปกติ	ได้ครุภัณฑ์ได้กลับมา ใช้งานได้ตามปกติ	สำนักงานปลัด	

รายละเอียดโครงการพัฒนา

แผนพัฒนาท้องถิ่น (พ.ศ. ๒๕๖๖ - ๒๕๗๐) แก้ไข เปลี่ยนแปลง เพิ่มเติม (ฉบับที่ ๑) พ.ศ. ๒๕๖๖

สำนักงานเทศบาลตำบลพุดัง อำเภอขามทะเลสอ จังหวัดนครราชสีมา

ก. ยุทธศาสตร์จังหวัดที่ ๔ การพัฒนาระบบการบริหารจัดการภาครัฐ

ข. ยุทธศาสตร์การพัฒนาของ อปท. ในเขตจังหวัดนครราชสีมาที่ ๑ ยุทธศาสตร์แนวทางการพัฒนาการบริหารราชการให้มีประสิทธิภาพคุณภาพ

ค. ยุทธศาสตร์ที่ ๑ การพัฒนาการบริหารราชการตามหลักบริหารจัดการบ้านเมืองที่ดี

➢ แผนงานบริหารทั่วไป

ที่	โครงการ	วัตถุประสงค์	เป้าหมาย (ผลผลิตของโครงการ)	งบประมาณและที่ผ่านมา				ตัวชี้วัด (KPI)	ผลที่คาดว่าจะ ได้รับ	หน่วยงาน รับผิดชอบ หลัก
				๒๕๖๖ (บาท)	๒๕๖๗ (บาท)	๒๕๖๘ (บาท)	๒๕๖๙ (บาท)			
๓	เทศบาลตำบลพุดังประชาชน (เทศบาลตำบลเคลื่อนที่)	เพื่อส่งเสริมการมีส่วนร่วม ของประชาชนกับเทศบาล ตำบลพุดัง เพื่อให้บริการประชาชน อย่างทั่วถึง เพื่อส่งเสริมให้ความรู้เกี่ยวกับ อปท. กับ ประชาชน ตำบลพุดัง	ประชาชน หมู่ที่ ๑-๑๑ ภายในเขตเทศบาลตำบล พุดัง	๕๐,๐๐๐	๕๐,๐๐๐	๕๐,๐๐๐	๕๐,๐๐๐	๕๐,๐๐๐	ประชาชนมีส่วนร่วม ในการพัฒนาท้องถิ่น ตนเองและได้รับ ความสะดวกสบาย ในการให้บริการของ เทศบาลตำบล	สำนักปลัด

รายละเอียดโครงการพัฒนา

แผนพัฒนาท้องถิ่น (พ.ศ. ๒๕๖๖ - ๒๕๗๐) แก้ไข เปลี่ยนแปลง เพิ่มเติม (ฉบับที่ ๑) พ.ศ. ๒๕๖๖

สำนักงานเทศบาลตำบลพันดุง อำเภอขามทะเลสอ จังหวัดนครราชสีมา

ก. ยุทธศาสตร์จังหวัดที่ ๓ เสริมสร้างและพัฒนาคน ชุมชน เมือง และการยกระดับการบริหารจัดการภาครัฐเพื่อสังคมคุณภาพสูง

ข. ยุทธศาสตร์การพัฒนาของ อปท. ในเขตจังหวัดนครราชสีมาที่ ๘ ยุทธศาสตร์ด้านการบริหารจัดการบ้านเมืองที่ดี

ค. ยุทธศาสตร์ที่ ๑ การพัฒนาการบริหารราชการตามหลักบริหารจัดการบ้านเมืองที่ดี

➤ แผนงานบริหารงานทั่วไป

ที่	โครงการ	วัตถุประสงค์	เป้าหมาย (ผลผลิตของโครงการ)	งบประมาณและที่ผ่านมา				ตัวชี้วัด (KPI)	ผลที่คาดว่าจะ ได้รับ	หน่วยงาน รับผิดชอบ หลัก
				๒๕๖๖ (บาท)	๒๕๖๗ (บาท)	๒๕๖๘ (บาท)	๒๕๖๙ (บาท)			
๑	จ้างเพิ่มบริการ	เพื่อจ้างเพิ่มบริการให้ ผู้รับจ้างทำการอย่างใด อย่างหนึ่งที่เป็นประโยชน์ กับเทศบาลตำบล	เพิ่มขีดความสามารถในการ ปฏิบัติงานตามภารกิจ อำนาจหน้าที่ของเทศบาล ตำบล	๑,๐๐๐,๐๐๐	๑,๐๐๐,๐๐๐	๑,๐๐๐,๐๐๐	๑,๐๐๐,๐๐๐	๑๒ ครั้ง/คน/ปี	เทศบาลตำบลพันดุง มีศักยภาพในการ ปฏิบัติงานตาม ภารกิจหน้าที่ของ งานที่ได้รับมอบ หมาย	กองคลัง
๒	บำรุงรักษาและปรับปรุง ครุภัณฑ์	เพื่อบำรุงรักษาและปรับปรุง ครุภัณฑ์ขนาดใหญ่	บำรุงรักษาซ่อมแซมครุภัณฑ์ ขนาดใหญ่ที่เสียหาย	๔๐๐,๐๐๐	๔๐๐,๐๐๐	๔๐๐,๐๐๐	๔๐๐,๐๐๐	ได้ครุภัณฑ์ที่กลับมา ใช้งานได้ตามปกติ	ได้ครุภัณฑ์ที่กลับมา ใช้งานได้ตามปกติ	กองคลัง
๓	โครงการปรับปรุงจัดตั้งฐาน ภาษีออกสำรวจข้อมูลที่ดิน และสิ่งปลูกสร้างและป้าย เพื่อเพิ่มประสิทธิภาพการ จัดเก็บรายได้ภาษีที่ดินและ สิ่งปลูกสร้าง ภาษีป้าย	๑.เพื่อรวบรวมฐานข้อมูล ผู้มีหน้าที่เสียภาษีที่ดินและ สิ่งปลูกสร้าง และภาษีป้าย ๒.เพื่อลดขั้นตอนในการชำระ ภาษีให้ผู้ประกอบการ และเจ้าของป้าย ๓.เพื่อเป็นการลดจำนวน ลูกหนี้ภาษี	การจัดเก็บรายได้ ครอบคลุม พื้นที่ภายในเขตเทศบาล ตำบลพันดุง	๕๐,๐๐๐	๕๐,๐๐๐	๕๐,๐๐๐	๕๐,๐๐๐	ร้อยละของรายได้ที่เพิ่มขึ้นจาก การปรับปรุงจัด ตั้งฐานภาษีออก สำรวจข้อมูลที่ดิน และสิ่งปลูกสร้าง และป้าย	เทศบาลตำบลพันดุง มีข้อมูลรายละเอียด เกี่ยวกับภาษี ประเมินที่ดินโดย ยึดถือตามหลักกฎหมาย ภาษีที่ดินและสิ่งปลูก สร้างภาษีป้ายอย่าง ถูกต้อง	กองคลัง

รายละเอียดโครงการพัฒนา

แผนพัฒนาท้องถิ่น (พ.ศ. ๒๕๖๖ - ๒๕๗๐) แก้ไข เปลี่ยนแปลง เพิ่มเติม (ฉบับที่ ๑) พ.ศ. ๒๕๖๖

สำนักงานเทศบาลตำบลพันดุง อำเภอขามทะเลสอ จังหวัดนครราชสีมา

ก. ยุทธศาสตร์จังหวัดที่ ๓ เสริมสร้างและพัฒนาคน ชุมชน เมือง และการยกระดับการบริหารจัดการภาครัฐเพื่อสังคมคุณภาพสูง

ข. ยุทธศาสตร์การพัฒนาของ อปท. ในเขตจังหวัดนครราชสีมาที่ ๘ ยุทธศาสตร์ด้านการบริหารจัดการบ้านเมืองที่ดี

ค. ยุทธศาสตร์ที่ ๑ การพัฒนาการบริหารราชการตามหลักการบริหารจัดการบ้านเมืองที่ดี

➤ แผนงานบริหารงานทั่วไป

ที่	โครงการ	วัตถุประสงค์	เป้าหมาย (ผลผลิตของโครงการ)	งบประมาณและที่ผ่านมา				ตัวชี้วัด (KPI)	ผลที่คาดว่าจะ ได้รับ	หน่วยงาน รับผิดชอบ หลัก
				๒๕๖๖ (บาท)	๒๕๖๗ (บาท)	๒๕๖๘ (บาท)	๒๕๖๙ (บาท)			
		๔. เพื่อให้ความรู้และความ เข้าใจ ในขั้นตอนและวิธีการ ในการชำระภาษี ๕. เพื่อเป็นการเพิ่มประสิทธิภาพ ของการจัดเก็บรายได้ของ เทศบาลตำบลพันดุง โดยสามารถจัดเก็บภาษีได้ ครบถ้วนถูกต้องและเป็นธรรม								

แผนงานรักษาความสงบภายใน

รายละเอียดโครงการพัฒนา

ทบทวนแผนพัฒนาท้องถิ่น (พ.ศ. ๒๕๖๖ - ๒๕๗๐) แก้ไข เพิ่มเติม เปลี่ยนแปลง (ฉบับที่ ๑) พ.ศ. ๒๕๖๖

สำนักงานเทศบาลตำบลพันดุง อำเภอขามทะเลสอ จังหวัดนครราชสีมา

ก. ยุทธศาสตร์จังหวัดที่ ๓ เสริมสร้างและพัฒนาคน ชุมชน เมือง และยกระดับการบริหารจัดการภาครัฐเพื่อสังคมคุณภาพสูง

ข. ยุทธศาสตร์การพัฒนาของ อปท. ในเขตจังหวัดนครราชสีมาที่ ๑ ยุทธศาสตร์แนวทางการพัฒนาการให้บริการให้มีประสิทธิภาพคุณภาพ

ค. ยุทธศาสตร์ที่ ๑ การพัฒนาการบริหารราชการตามหลักการบริหารจัดการบ้านเมืองที่ดี

➢ แผนงานการริ่ชาความสงบภายใน

ที่	โครงการ	วัตถุประสงค์	เป้าหมาย (ผลผลิตของโครงการ)	งบประมาณและที่ผ่านมา					ตัวชี้วัด (KPI)	ผลที่คาดว่าจะ ได้รับ	หน่วยงาน รับผิดชอบ หลัก
				๒๕๖๖ (บาท)	๒๕๖๗ (บาท)	๒๕๖๘ (บาท)	๒๕๖๙ (บาท)	๒๕๗๐ (บาท)			
๑	จ้างเหมาบริการ	เพื่อจ้างเหมาบริการให้ ผู้รับจ้างทำการอย่างใด อย่างหนึ่งที่เป็นประโยชน์ กับเทศบาลตำบล	เพิ่มขีดความสามารถในการ ปฏิบัติงานตามภารกิจ อำนาจหน้าที่ของเทศบาล ตำบล	๕๐๐,๐๐๐	๕๐๐,๐๐๐	๕๐๐,๐๐๐	๕๐๐,๐๐๐	๕๐๐,๐๐๐	๑๒ ครั้ง/คน/ปี	เทศบาลตำบลพันดุง มีศักยภาพในการ ปฏิบัติงานตาม ภารกิจหน้าที่ของ งานที่ได้รับมอบ หมาย	สำนักปลัด
๒	บำรุงรักษาและปรับปรุง ครุภัณฑ์	เพื่อบำรุงรักษาและปรับปรุง ครุภัณฑ์ขนาดใหญ่	บำรุงรักษาซ่อมแซมครุภัณฑ์ ขนาดใหญ่ที่เสียหาย	๕๐๐,๐๐๐	๕๐๐,๐๐๐	๕๐๐,๐๐๐	๕๐๐,๐๐๐	๕๐๐,๐๐๐	ได้ครุภัณฑ์กลับ มาใช้งานได้ตาม ปกติ	ได้ครุภัณฑ์ได้กลับมา ใช้งานได้ตามปกติ	สำนักปลัด

แผนงานการศึกษา

รายละเอียดโครงการพัฒนา

ทบทวนแผนพัฒนาท้องถิ่น (พ.ศ. ๒๕๖๖ - ๒๕๗๐) แก้ไข เพิ่มเติม เปลี่ยนแปลง (ฉบับที่ ๑) พ.ศ. ๒๕๖๖

สำนักงานเทศบาลตำบลพันดุง อำเภอขามทะเลสอ จังหวัดนครราชสีมา

ก. ยุทธศาสตร์จังหวัดที่ ๓ เสริมสร้างและพัฒนาชุมชน ชุมชน เมือง และการยกระดับการบริหารจัดการภาครัฐเพื่อสังคมคุณภาพสูง

ข. ยุทธศาสตร์การพัฒนาของ อปท. ในเขตจังหวัดนครราชสีมาที่ ๘ ยุทธศาสตร์ด้านการบริหารจัดการบ้านเมืองที่ดี

ค. ยุทธศาสตร์ที่ ๑ การพัฒนาการบริหารราชการตามหลักการบริหารจัดการบ้านเมืองที่ดี

➤ แผนงานการศึกษา

ที่	โครงการ	วัตถุประสงค์	เป้าหมาย (ผลผลิตของโครงการ)	งบประมาณและที่ผ่านมา				ตัวชี้วัด (KPI)	ผลที่คาดว่าจะ ได้รับ	หน่วยงาน รับผิดชอบ
				๒๕๖๖ (บาท)	๒๕๖๗ (บาท)	๒๕๖๘ (บาท)	๒๕๖๙ (บาท)			
๑	จ้างเหมาบริการ	เพื่อจ้างเหมาบริการให้ ผู้รับจ้างทำกรอบร่าง อย่างหนึ่งที่เป็นประโยชน์ กับเทศบาลตำบล	เพื่อสร้างความสามารณในการ ปฏิบัติงานตามภารกิจ อำนาจหน้าที่ของเทศบาล ตำบล	๕๐๐,๐๐๐	๕๐๐,๐๐๐	๕๐๐,๐๐๐	๕๐๐,๐๐๐	๑๒ ครั้ง/คน/ปี	เทศบาลตำบลพันดุง มีศักยภาพในการ ปฏิบัติงานตาม ภารกิจหน้าที่ของ งานที่ได้รับมอบ หมาย	กองการศึกษา
๒	บำรุงรักษาและปรับปรุง ครุภัณฑ์	เพื่อบำรุงรักษาและปรับปรุง ปรุงครุภัณฑ์ขนาดใหญ่	บำรุงรักษาซ่อมแซมครุภัณฑ์ ขนาดใหญ่ที่เสียหาย	๒๐๐,๐๐๐	๒๐๐,๐๐๐	๒๐๐,๐๐๐	๒๐๐,๐๐๐	ได้ครุภัณฑ์กลับ มาใช้งานได้ตาม ปกติ	ได้ครุภัณฑ์ได้กลับมา ใช้งานได้ตามปกติ	กองการศึกษา

แผนงานสาธารณสุข

รายละเอียดโครงการพัฒนา

ทบทวนแผนพัฒนาท้องถิ่น (พ.ศ. ๒๕๖๖ - ๒๕๗๐) แก้ไข เพิ่มเติม เปลี่ยนแปลง (ฉบับที่ ๑) พ.ศ. ๒๕๖๖
สำนักงานเทศบาลตำบลพันดุง อำเภอขามทะเลสอ จังหวัดนครราชสีมา

- ก. ยุทธศาสตร์จังหวัดที่ ๕ การพัฒนาระบบการบริหารจัดการภาครัฐ
ข. ยุทธศาสตร์การพัฒนาของ อปท. ในเขตจังหวัดนครราชสีมาที่ ๘ ยุทธศาสตร์ด้านการบริหารจัดการบ้านเมืองที่ดี
ค. ยุทธศาสตร์ที่ ๑ การพัฒนาการบริหารราชการตามหลักการบริหารจัดการบ้านเมืองที่ดี

➢ แผนงานสาธารณสุข

ที่	โครงการ	วัตถุประสงค์	เป้าหมาย (ผลผลิตของโครงการ)	งบประมาณและที่ผ่านมา					ตัวชี้วัด (KPI)	ผลที่คาดว่าจะ ได้รับ	หน่วยงาน รับผิดชอบ หลัก
				๒๕๖๖ (บาท)	๒๕๖๗ (บาท)	๒๕๖๘ (บาท)	๒๕๖๙ (บาท)	๒๕๗๐ (บาท)			
๑	จ้างเหมาบริการ	เพื่อจ้างเหมาบริการให้ ผู้รับจ้างทำการอย่างใด อย่างหนึ่งที่เป็นประโยชน์ กับเทศบาลตำบล	เพิ่มขีดความสามารถในการ ปฏิบัติงานตามภารกิจ อำนาจหน้าที่ของเทศบาล ตำบล	๘๐๐,๐๐๐	๘๐๐,๐๐๐	๘๐๐,๐๐๐	๘๐๐,๐๐๐	๘๐๐,๐๐๐	๑๒ ครั้ง/คน/ปี	เทศบาลตำบลพันดุง มีศักยภาพในการ ปฏิบัติงานตาม ภารกิจหน้าที่ของ งานที่ได้รับมอบ หมาย	กองสาธารณสุข และสิ่งแวดล้อม
๒	บำรุงรักษาและปรับปรุง ครุภัณฑ์	เพื่อบำรุงรักษาและปรับปรุง ครุภัณฑ์ขนาดใหญ่	บำรุงรักษาซ่อมแซมครุภัณฑ์ ขนาดใหญ่ที่เสียหาย	๕๐๐,๐๐๐	๕๐๐,๐๐๐	๕๐๐,๐๐๐	๕๐๐,๐๐๐	๕๐๐,๐๐๐	ได้ครุภัณฑ์กลับ มาใช้งานได้ตาม ปกติ	ได้ครุภัณฑ์ที่กลับ ใช้งานได้ตามปกติ	กองสาธารณสุข และสิ่งแวดล้อม

แผนงานสังคมสงเคราะห์

รายละเอียดโครงการพัฒนา

บททวนแผนพัฒนาท้องถิ่น (พ.ศ. ๒๕๖๖ - ๒๕๗๐) แก้ไข เปลี่ยนแปลง เพิ่มเติม (ฉบับที่ ๑) พ.ศ. ๒๕๖๖

สำนักงานเทศบาลตำบลพันดุง อำเภอขามทะเลสอ จังหวัดนครราชสีมา

ก. ยุทธศาสตร์จังหวัดที่ ๓ เสริมสร้างและพัฒนาคน ชุมชน เมือง และการยกระดับการบริหารจัดการภาครัฐเพื่อสังคมคุณภาพสูง

ข. ยุทธศาสตร์การพัฒนาของ อปท. ในเขตจังหวัดนครราชสีมาที่ ๘ ยุทธศาสตร์ด้านการบริหารจัดการบ้านเมืองที่ดี

ค. ยุทธศาสตร์ที่ ๑ การพัฒนาการบริหารราชการตามหลักการบริหารจัดการบ้านเมืองที่ดี

➤ แผนงานสังคมสงเคราะห์

ที่	โครงการ	วัตถุประสงค์	เป้าหมาย (ผลผลิตของโครงการ)	งบประมาณและที่ผ่านมา					ตัวชี้วัด (KPI)	ผลที่คาดว่าจะ ได้รับ	หน่วยงาน รับผิดชอบ หลัก
				๒๕๖๖ (บาท)	๒๕๖๗ (บาท)	๒๕๖๘ (บาท)	๒๕๖๙ (บาท)	๒๕๗๐ (บาท)			
๑	จ้างเหมาบริการ	เพื่อจ้างเหมาบริการให้ ผู้รับจ้างทำการอย่างใด อย่างหนึ่งที่เป็นประโยชน์ กับเทศบาลตำบล	เพิ่มขีดความสามารถในการ ปฏิบัติงานตามภารกิจ อำนาจหน้าที่ของเทศบาล ตำบล	๓๐๐,๐๐๐	๓๐๐,๐๐๐	๓๐๐,๐๐๐	๓๐๐,๐๐๐	๓๐๐,๐๐๐	๑๒ ครั้ง/คน/ปี	เทศบาลตำบลพันดุง มีศักยภาพในการ ปฏิบัติงานตาม ภารกิจหน้าที่ของ งานที่ได้รับมอบ หมาย	สำนักปลัด
๒	บำรุงรักษาและปรับปรุง ครุภัณฑ์	เพื่อบำรุงรักษาและปรับปรุง ครุภัณฑ์ขนาดใหญ่	บำรุงรักษาซ่อมแซมครุภัณฑ์ ขนาดใหญ่ที่เสียหาย	๑๒๐,๐๐๐	๑๒๐,๐๐๐	๑๒๐,๐๐๐	๑๒๐,๐๐๐	๑๒๐,๐๐๐	ได้ครุภัณฑ์กลับ มาใช้งานได้ตาม ปกติ	ได้ครุภัณฑ์ได้กลับมา ใช้งานได้ตามปกติ	สำนักปลัด

แผนงานเคหะและชุมชน

รายละเอียดโครงการพัฒนา

ทบทวนแผนพัฒนาท้องถิ่น (พ.ศ. ๒๕๖๖ - ๒๕๗๐) แก้ไข เพิ่มเติม เปลี่ยนแปลง (ฉบับที่ ๑) พ.ศ. ๒๕๖๖

สำนักงานเทศบาลตำบลพันดุง อำเภอขามทะเลสอ จังหวัดนครราชสีมา

ก. ยุทธศาสตร์จังหวัดที่ ๓ เสริมสร้างและพัฒนาคน ชุมชน เมือง และภาวะกระตือรือร้นในการภาครัฐเพื่อสังคมคุณภาพสูง

ข. ยุทธศาสตร์การพัฒนาของ อปท. ในเขตจังหวัดนครราชสีมาที่ ๘ ยุทธศาสตร์ด้านการบริหารจัดการบ้านเมืองที่ดี

ค. ยุทธศาสตร์ที่ ๑ การพัฒนาการบริหารราชการตามหลักการบริหารจัดการบ้านเมืองที่ดี

➤ แผนงานและชุมชน

ที่	โครงการ	วัตถุประสงค์	เป้าหมาย (ผลผลิตของโครงการ)	งบประมาณและที่ผ่านมา					ตัวชี้วัด (KPI)	ผลที่คาดว่าจะ ได้รับ	หน่วยงาน รับผิดชอบ หลัก
				๒๕๖๖ (บาท)	๒๕๖๗ (บาท)	๒๕๖๘ (บาท)	๒๕๖๙ (บาท)	๒๕๗๐ (บาท)			
๑	จ้างเหมาบริการ	เพื่อจ้างเหมาบริการให้ ผู้รับจ้างทำการอย่างใด อย่างหนึ่งที่เป็นประโยชน์ กับเทศบาลตำบล	เพิ่มขีดความสามารถในการ ปฏิบัติงานตามภารกิจ อำนาจหน้าที่ของเทศบาล ตำบล	๔๐๐,๐๐๐	๔๐๐,๐๐๐	๔๐๐,๐๐๐	๔๐๐,๐๐๐	๔๐๐,๐๐๐	๑๒ ครั้ง/คน/ปี	เทศบาลตำบลพันดุง มีศักยภาพในการ ปฏิบัติงานตาม ภารกิจหน้าที่ของ งานที่ได้รับมอบ หมาย	กองช่าง
๒	บำรุงรักษาและปรับปรุง ครุภัณฑ์	เพื่อบำรุงรักษาและปรับปรุง ครุภัณฑ์ขนาดใหญ่	บำรุงรักษาซ่อมแซมครุภัณฑ์ ขนาดใหญ่ที่เสียหาย	๒๐๐,๐๐๐	๒๐๐,๐๐๐	๒๐๐,๐๐๐	๒๐๐,๐๐๐	๒๐๐,๐๐๐	ได้ครุภัณฑ์กลับ มาใช้งานได้ตาม ปกติ	ได้ครุภัณฑ์ได้กลับมา ใช้งานได้ตามปกติ	กองช่าง

แผนงานสร้างความเข้มแข็งของชุมชน

รายละเอียดโครงการพัฒนา

ทบทวนแผนพัฒนาท้องถิ่น (พ.ศ. ๒๕๖๖ - ๒๕๗๐) แก้ไข เพิ่มเติม เปลี่ยนแปลง (ฉบับที่ ๑) พ.ศ. ๒๕๖๖

รายละเอียดโครงการพัฒนา

ก. ยุทธศาสตร์จังหวัดที่ ๓ เสริมสร้างและพัฒนาคน ชุมชน เมือง และการยกระดับการบริหารจัดการภาครัฐเพื่อสังคมคุณภาพสูง

ข. ยุทธศาสตร์การพัฒนาของ อปท. ในเขตจังหวัดนครราชสีมาที่ ๘ ยุทธศาสตร์ด้านการบริหารจัดการบ้านเมืองที่ดี

ค. ยุทธศาสตร์ ๑ การพัฒนาการบริหารราชการตามหลักการบริหารจัดการบ้านเมืองที่ดี

➢ แผนงานสร้างความเข้มแข็งของชุมชน

ที่	โครงการ	วัตถุประสงค์	เป้าหมาย (ผลผลิตของโครงการ)	งบประมาณและที่ผ่านมา					ตัวชี้วัด (KPI)	ผลที่คาดว่าจะ ได้รับ	หน่วยงาน รับผิดชอบ หลัก
				๒๕๖๖ (บาท)	๒๕๖๗ (บาท)	๒๕๖๘ (บาท)	๒๕๖๙ (บาท)	๒๕๗๐ (บาท)			
๑	จ้างเหมาบริการ	เพื่อจ้างเหมาบริการให้ ผู้รับจ้างทำการอย่างใด อย่างหนึ่งที่เป็นประโยชน์ กับเทศบาลตำบล	เพิ่มขีดความสามารถในการ ปฏิบัติงานตามภารกิจ อำนาจหน้าที่ของเทศบาล ตำบล	๓๐๐,๐๐๐	๓๐๐,๐๐๐	๓๐๐,๐๐๐	๓๐๐,๐๐๐	๓๐๐,๐๐๐	๑๒ ครั้ง/คน/ปี	เทศบาลตำบลพันดุง มีศักยภาพในการ ปฏิบัติงานตาม ภารกิจหน้าที่ของ งานที่ได้รับมอบ หมาย	สำนักปลัด
๒	บำรุงรักษาและปรับปรุง ครุภัณฑ์	เพื่อบำรุงรักษาและปรับปรุง ครุภัณฑ์ขนาดใหญ่	บำรุงรักษาซ่อมแซมครุภัณฑ์ ขนาดใหญ่ที่เสียหาย	๒๐๐,๐๐๐	๒๐๐,๐๐๐	๒๐๐,๐๐๐	๒๐๐,๐๐๐	๒๐๐,๐๐๐	ได้ครุภัณฑ์ได้กลับมา ใช้งานได้ตามปกติ	กองการศึกษา	
๓	โครงการเสริมสร้างความรัก และความสามัคคีคนโคราช	เพื่อให้ประชาชนมีความ รักและสามัคคีกันภายใน หมู่คณะตำบลพันดุง	ประชาชนหมู่ที่ ๑-๑๑ เทศบาลตำบลพันดุง	๕๐,๐๐๐	๕๐,๐๐๐	๕๐,๐๐๐	๕๐,๐๐๐	๕๐,๐๐๐	จำนวนผู้เข้า ร่วมโครงการ เสริมสร้าง ความรักและ สามัคคีฯ เพิ่ม มากขึ้น	ประชาชนมีความ สามัคคีกันภายใน ตำบลพันดุง	สำนักปลัด

รายละเอียดโครงการพัฒนา

ทบทวนแผนพัฒนาท้องถิ่น (พ.ศ. ๒๕๖๖ - ๒๕๗๐) แก้ไข เพิ่มเติม เปลี่ยนแปลง (ฉบับที่ ๑) พ.ศ. ๒๕๖๖

สำนักงานเทศบาลตำบลพันดุง อำเภอขามทะเลสอ จังหวัดนครราชสีมา

ก. ยุทธศาสตร์จังหวัดที่ ๓ เสริมสร้างและพัฒนาคน ชุมชน เมือง และการยกระดับการบริหารจัดการภาครัฐเพื่อสังคมคุณภาพสูง

ข. ยุทธศาสตร์การพัฒนาของ อปท. ในเขตจังหวัดนครราชสีมาที่ ๘ ยุทธศาสตร์ด้านการบริหารจัดการบ้านเมืองที่ดี

ค. ยุทธศาสตร์ ๑ การพัฒนาการบริหารราชการตามหลักการบริหารจัดการบ้านเมืองที่ดี

➢ แผนงานสร้างเข้มแข็งของชุมชน

ที่	โครงการ	วัตถุประสงค์	เป้าหมาย (ผลผลิตของโครงการ)	งบประมาณและที่ผ่านมา					ตัวชี้วัด (KPI)	ผลที่คาดว่าจะ ได้รับ	หน่วยงาน รับผิดชอบ หลัก
				๒๕๖๖ (บาท)	๒๕๖๗ (บาท)	๒๕๖๘ (บาท)	๒๕๖๙ (บาท)	๒๕๗๐ (บาท)			
๔	โครงการกิจกรรมพัฒนาสตรีและครอบครัว	เพื่อสนับสนุนงานพัฒนาสตรีและครอบครัว	ประชาชนหมู่ที่ ๑-๑๑ เทศบาลตำบลพันดุง	-	๒๐,๐๐๐	๒๐,๐๐๐	๒๐,๐๐๐	๒๐,๐๐๐	จำนวนผู้เข้าร่วมโครงการ กิจกรรมพัฒนาสตรีและครอบครัวเพิ่มมากขึ้น	กลุ่มสตรีแม่บ้านมีความรู้เพิ่มมากขึ้น ในการจัดโครงการฯ หรือกิจกรรม	สำนักปลัด
๕	โครงการอบรมเพิ่มคุณธรรมและจริยธรรมให้กับผู้สูงอายุ	เพื่ออบรมเพิ่มความรู้ด้านคุณธรรมและจริยธรรมให้กับผู้สูงอายุ	ผู้สูงอายุ หมู่ที่ ๑-๑๑ ภายในเขตเทศบาลตำบลพันดุง	-	๓๐๐,๐๐๐	๓๐๐,๐๐๐	๓๐๐,๐๐๐	๓๐๐,๐๐๐	จำนวนผู้สูงอายุที่ได้เข้ารับการอบรมโครงการ	กลุ่มผู้สูงอายุได้รับความรู้ด้านคุณธรรมและจริยธรรมเพิ่มขึ้น	สำนักปลัด
๖	โครงการอบรมเพิ่มพูนคุณธรรม และจริยธรรม และองค์ความรู้ในการปฏิบัติงานให้แก่ผู้บริหาร สมาชิกสภาเทศบาล พนักงานเทศบาล ลูกจ้าง และพนักงานจ้างและผู้นำในชุมชน	เพื่อเพิ่มพูนความรู้ด้านคุณธรรมและจริยธรรมและองค์ความรู้ให้แก่ผู้บริหาร สมาชิกสภาเทศบาล พนักงานเทศบาล ลูกจ้าง และพนักงานจ้างและผู้นำในชุมชน	คณะผู้บริหาร, สมาชิกสภาเทศบาลตำบล พนักงานเทศบาลตำบล/ลูกจ้าง ๖ จำนวนไม่เกิน ๕๐ คน	๔๐๐,๐๐๐	๔๐๐,๐๐๐	๔๐๐,๐๐๐	๔๐๐,๐๐๐	๔๐๐,๐๐๐	จำนวนผู้เข้าร่วมอบรมมีความและทักษะเพิ่มขึ้น	คณะผู้บริหาร, สมาชิกสภาเทศบาลตำบล พนักงานเทศบาลตำบล ลูกจ้าง สามารถนำความรู้ที่ได้จากการอบรมศึกษาดูงานมาปรับปรุงพัฒนาการทำงานให้มีประสิทธิภาพเพิ่มมากขึ้น	สำนักปลัด

รายละเอียดโครงการพัฒนา

ทบทวนแผนพัฒนาท้องถิ่น (พ.ศ. ๒๕๖๖ - ๒๕๗๐) แก้ไข เพิ่มเติม เปลี่ยนแปลง (ฉบับที่ ๑) พ.ศ. ๒๕๖๖

สำนักงานเทศบาลตำบลพันดุง อำเภอขามทะเลสอ จังหวัดนครราชสีมา

ก. ยุทธศาสตร์จังหวัดที่ ๓ เสริมสร้างและพัฒนาคน ชุมชน เมือง และการยกระดับการบริหารจัดการภาครัฐเพื่อสังคมคุณภาพสูง

ข. ยุทธศาสตร์การพัฒนาของ อปท. ในเขตจังหวัดนครราชสีมาที่ ๘ ยุทธศาสตร์ด้านการบริหารจัดการบ้านเมืองที่ดี

ค. ยุทธศาสตร์ที่ ๑ การบริหารราชการตามหลักการบริหารจัดการบ้านเมืองที่ดี

> แผนงานสร้างความเข้มแข็งของชุมชน

ที่	โครงการ	วัตถุประสงค์	เป้าหมาย (ผลผลิตของโครงการ)	งบประมาณและที่ผ่านมา					ตัวชี้วัด (KPI)	ผลที่คาดว่าจะ ได้รับ	หน่วยงาน รับผิดชอบ หลัก
				๒๕๖๖ (บาท)	๒๕๖๗ (บาท)	๒๕๖๘ (บาท)	๒๕๖๙ (บาท)	๒๕๗๐ (บาท)			
๗	โครงการสร้างสร้งงาน ปติมากรรมประจำท้องถิ่น	เพื่อส่งเสริม ปติมากรรมกับ พื้นที่สาธารณะ ความสัมพันธ์ของพื้นที่ ผู้คน ชุมชน และวัฒนธรรม	ประชาชนในเขตเทศบาล ตำบลพันดุง	-	๓๐,๐๐๐	๓๐,๐๐๐	๓๐,๐๐๐	๓๐,๐๐๐	ประชาชนในพื้นที่ ที่เข้ารับการ อบรมหรือร่วม งานกิจกรรมนี้	ประชาชนมีความรู้ ความเข้าใจกับการ สร้างสรรค์งานประติ มากรรมของท้องถิ่น	สำนักปลัด
๘	โครงการอบรมสร้างจิต สำนึกความรับผิดชอบต่อ สังคมของประชาชน	เพื่ออบรมให้ความรู้เกี่ยว การปฏิบัติตัวต่อการดำรง ชีวิตภายในชุมชนที่มีข้อ บังคับตามเทศบัญญัติของ ทต.พันดุง	ประชาชนหมู่ที่ ๑-๑๑ ภายในเขตเทศบาลตำบล พันดุง	๒๐๐,๐๐๐	๒๐๐,๐๐๐	๒๐๐,๐๐๐	๒๐๐,๐๐๐	จำนวนผู้เข้าร่วม โครงการได้รับ การอบรมตาม โครงการไม่น้อย กว่า ๑๐๐ คน	ประชาชนมีจิตสำนึก ความรับผิดชอบต่อ ชุมชนที่อยู่อาศัยเพิ่ม มากขึ้น	สำนักปลัด	
๙	โครงการฝึกอบรม คณะกรรมการศูนย์บริการ และถ่ายทอดเทคโนโลยี การเกษตรประจำตำบล พันดุงอาสาสมัครเกษตร หมู่บ้านตำบลพันดุง	เพื่อฝึกอบรมคณะกรรมการ การศูนย์บริการและถ่าย ทอดเทคโนโลยีการเกษตร ประจำตำบลพันดุง,อาสา สมัครเกษตรหมู่บ้านตำบล พันดุง	ประชาชน หมู่ที่ ๑-๑๑ ภายในเขตเทศบาลตำบล พันดุง	๒๕๐,๐๐๐	๒๕๐,๐๐๐	๒๕๐,๐๐๐	๒๕๐,๐๐๐	๑ ครั้ง/ปี จำนวนผู้เข้าร่วม อบรมมีความรู้ และทักษะเพิ่มขึ้น	กลุ่มอาสาสมัครฯ มี ศักยภาพในการปฏิบัติ งานตามนโยบายงาน เกษตรประจำตำบล พันดุง	สำนักปลัด	

รายละเอียดโครงการพัฒนา

บททวนแผนพัฒนาท้องถิ่น (พ.ศ. ๒๕๖๖ - ๒๕๗๐) แก้ไข เพิ่มเติม เปลี่ยนแปลง (ฉบับที่ ๑) พ.ศ. ๒๕๖๖

สำนักงานเทศบาลตำบลพันดุง อำเภอขามทะเลสอ จังหวัดนครราชสีมา

ก. ยุทธศาสตร์จังหวัดที่ ๓ เสริมสร้างและพัฒนาคน ชุมชน เมือง และการยกระดับการบริหารจัดการภาครัฐเพื่อสังคมคุณภาพสูง

ข. ยุทธศาสตร์การพัฒนาของ อปท. ในเขตจังหวัดนครราชสีมาที่ ๘ ยุทธศาสตร์ด้านการบริหารจัดการบ้านเมืองที่ดี

ค. ยุทธศาสตร์ที่ ๑ การบริหารราชการตามหลักการบริหารจัดการบ้านเมืองที่ดี

➢ แผนงานสร้างความเข้มแข็งของชุมชน

ที่	โครงการ	วัตถุประสงค์	เป้าหมาย (ผลผลิตของโครงการ)	งบประมาณและที่ผ่านมา				ตัวชี้วัด (KPI)	ผลที่คาดว่าจะ ได้รับ	หน่วยงาน รับผิดชอบ หลัก	
				๒๕๖๖ (บาท)	๒๕๖๗ (บาท)	๒๕๖๘ (บาท)	๒๕๖๙ (บาท)				๒๕๗๐ (บาท)
๑๐	โครงการอบรมสัมมนาทัศนศึกษาของผู้นำในตำบลพันดุง	๑. เพื่อประสานและส่งเสริมให้เกิดความร่วมมือระหว่างผู้นำหมู่บ้าน ผู้นำต่างๆ ที่ทางเทศบาลจัดตั้งขึ้น ผู้นำกลุ่มอาชีพ อปพร. อสม. ตำรวจบ้าน เจ้าหน้าที่ในองค์กร และผู้มีส่วนเกี่ยวข้องในโครงการ กับองค์กรปกครองส่วนท้องถิ่น ๒. ส่งเสริมและสนับสนุนให้เกิดความเข้มแข็งของชุมชนในเขตเทศบาลฯ สามารถพึ่งพาตนเองได้อย่างยั่งยืน ๓. เพื่อพัฒนามาเป็นต้นแบบในการแก้ไขปัญหา ในด้านเศรษฐกิจ สังคม และสิ่งแวดล้อม	คณะผู้บริหาร สมาชิกสภา กำนัน/ผู้ใหญ่บ้าน ผู้นำหมู่บ้าน ผู้นำต่าง ๆ ที่ทางเทศบาลจัดตั้งขึ้น ผู้นำกลุ่มอาชีพ อปพร. รวมถึงผู้มีจิตอาสาทำงานเพื่อประชาชนในตำบลพันดุง อาทิ อสม. ตำรวจบ้าน หัวหน้าหน่วยงานราชการในพื้นที่ เจ้าหน้าที่ในองค์กร และผู้มีส่วนเกี่ยวข้อง จำนวน ๒๐๐ คน	๕๐๐,๐๐๐ (บาท)	๕๐๐,๐๐๐ (บาท)	๕๐๐,๐๐๐ (บาท)	๕๐๐,๐๐๐ (บาท)	๕๐๐,๐๐๐ (บาท)	จำนวนผู้เข้าร่วมโครงการ ได้รับการอบรม ตามโครงการไม่น้อยกว่า ๒๐๐ คน	-ผู้นำหมู่บ้าน ผู้นำต่างๆ ที่ทางเทศบาลจัดตั้งขึ้น ผู้นำกลุ่มอาชีพ อปพร. อสม. ตำรวจบ้าน เจ้าหน้าที่ในองค์กร หัวหน้าหน่วยงาน ราชการในพื้นที่ และ ผู้ที่มีส่วนเกี่ยวข้อง รับรู้บทบาทหน้าที่ของตน เองเกิดความร่วมมือเป็น หนึ่งเดียวกับองค์กร -เกิดความเข้มแข็งพึ่ง พาตนเองได้ -สามารถนำความรู้ที่ ได้รับมาปรับใช้ในชีวิต ประจำวันได้อย่างยั่งยืน เกิดพัฒนาแบบบูรณา การ	สำนักปลัด

**รายละเอียดโครงการพัฒนา
 ทบวงแผนพัฒนาท้องถิ่น (พ.ศ. ๒๕๖๖ - ๒๕๗๐) แก้ไข เพิ่มเติม เปลี่ยนแปลง (ฉบับที่ ๑) พ.ศ. ๒๕๖๖
 สำนักงานเทศบาลตำบลพันดุง อำเภอขามทะเลสอ จังหวัดนครราชสีมา**

ก. ยุทธศาสตร์จังหวัดที่ ๓ เสริมสร้างและพัฒนาคน ชุมชน เมือง และการยกระดับการบริหารจัดการภาครัฐเพื่อสังคมคุณภาพสูง

ข. ยุทธศาสตร์การพัฒนาของ อปท. ในเขตจังหวัดนครราชสีมาที่ ๘ ยุทธศาสตร์ด้านการบริหารจัดการบ้านเมืองที่ดี

ค. ยุทธศาสตร์ที่ ๑ การบริหารราชการตามหลักการบริหารจัดการบ้านเมืองที่ดี

➢ แผนงานสร้างความเข้มแข็งของชุมชน

ที่	โครงการ	วัตถุประสงค์	เป้าหมาย (ผลผลิตของโครงการ)	งบประมาณและที่ผ่านมา				ตัวชี้วัด (KPI)	ผลที่คาดว่าจะ ได้รับ	หน่วยงาน รับผิดชอบ หลัก
				๒๕๖๖ (บาท)	๒๕๖๗ (บาท)	๒๕๖๘ (บาท)	๒๕๖๙ (บาท)			
๑๑	โครงการฝึกอบรมให้ความรู้เรื่องกฎหมายในชีวิตประจำวันของคณะผู้บริหารสมาชิกสภาเทศบาล พนักงานเจ้าหน้าที่ ผู้นำชุมชนและประชาชนทั่วไป	๑. เพื่อให้บุคลากรของเทศบาลตำบลพันดุงได้พัฒนาระบบการให้บริการแก่ประชาชน ๒. เพื่อให้บุคลากรของเทศบาลตำบลพันดุงได้ตระหนักถึงความสำคัญและสร้างการรับรู้เกี่ยวกับกฎหมายการต่อต้านทุจริตและประพฤติมิชอบของเจ้าหน้าที่รัฐ ๓. เพื่อให้ประชาชนมีความรู้เบื้องต้นเกี่ยวกับกฎหมายพื้นฐานที่เกี่ยวกับชีวิตประจำวัน ๔. เพื่อเป็นการสร้างภูมิคุ้มกันทางกฎหมายให้กับประชาชนเพื่อป้องกันการกระทำที่ผิดกฎหมาย	จัดอบรมเรื่องกฎหมายให้แก่คณะผู้บริหารสมาชิกสภาเทศบาล พนักงานประชาชน ผู้สนใจเข้าร่วมโครงการและผู้ที่มีส่วนเกี่ยวข้อง ได้เรียนรู้เรื่องกฎหมาย จำนวน ๕๐ คน	๕๐,๐๐๐ (บาท)	๕๐,๐๐๐ (บาท)	๕๐,๐๐๐ (บาท)	๕๐,๐๐๐ (บาท)	๕๐,๐๐๐ (บาท)	๑. บุคลากรของเทศบาลตำบลพันดุง ได้พัฒนาระบบการให้บริการแก่ประชาชน ๒. บุคลากรของเทศบาลตำบลพันดุงได้ตระหนักถึงความสำคัญและสร้างการรับรู้เกี่ยวกับกฎหมายการต่อต้านทุจริตและประพฤติมิชอบของเจ้าหน้าที่รัฐ ๓. ประชาชนมีความรู้เบื้องต้นเกี่ยวกับกฎหมายพื้นฐานที่เกี่ยวกับชีวิตประจำวัน ๔. ประชาชนมีภูมิคุ้มกันทางกฎหมายลดโอกาสเกิดการกระทำที่ผิดกฎหมาย	สำนักปลัด

แผนงานการศึกษา วัฒนธรรม และนันทนาการ

รายละเอียดโครงการพัฒนา

บททวนแผนพัฒนาท้องถิ่น (พ.ศ. ๒๕๖๖ - ๒๕๗๐) แก้ไข เพิ่มเติม เปลี่ยนแปลง (ฉบับที่ ๑) พ.ศ. ๒๕๖๖

สำนักงานเทศบาลตำบลพันดุง อำเภอขามทะเลสอ จังหวัดนครราชสีมา

ก. ยุทธศาสตร์จังหวัดที่ ๓ เสริมสร้างและพัฒนาคมน ชุมชน เมือง และการยกระดับการบริหารจัดการภาครัฐเพื่อสังคมคุณภาพสูง

ข. ยุทธศาสตร์การพัฒนาของ อปท. ในเขตจังหวัดนครราชสีมาที่ ๘ ยุทธศาสตร์ด้านการบริหารจัดการบ้านเมืองที่ดี

ค. ยุทธศาสตร์ที่ ๑ การพัฒนาการบริหารราชการตามหลักการบริหารจัดการบ้านเมืองที่ดี

➢ แผนงานการศาสนา วัฒนธรรม และนันทนาการ

ที่	โครงการ	วัตถุประสงค์	เป้าหมาย (ผลผลิตของโครงการ)	งบประมาณและที่ผ่านมา				ตัวชี้วัด (KPI)	ผลที่คาดว่าจะ ได้รับ	หน่วยงาน รับผิดชอบ หลัก
				๒๕๖๖ (บาท)	๒๕๖๗ (บาท)	๒๕๖๘ (บาท)	๒๕๖๙ (บาท)			
๑	จ้างเหมาบริการ	เพื่อจ้างเหมาบริการให้ ผู้รับจ้างทำการอย่างใด อย่างหนึ่งที่เป็นประโยชน์ กับเทศบาลตำบล	เพิ่มขีดความสามารถในการ ปฏิบัติงานตามภารกิจ อำนาจหน้าที่ของเทศบาล ตำบล	๕๐๐,๐๐๐	๕๐๐,๐๐๐	๕๐๐,๐๐๐	๕๐๐,๐๐๐	๑๒ ครั้ง/คนปี	เทศบาลตำบลพันดุง มีศักยภาพในการ ปฏิบัติงานตาม ภารกิจหน้าที่ของ งานที่ได้รับมอบ หมาย	กองการศึกษา
๒	บำรุงรักษาและปรับปรุง ครุภัณฑ์	เพื่อบำรุงรักษาและปรับปรุง ครุภัณฑ์ขนาดใหญ่	บำรุงรักษาซ่อมแซมครุภัณฑ์ ขนาดใหญ่ที่เสียหาย	๒๕๐,๐๐๐	๒๕๐,๐๐๐	๒๕๐,๐๐๐	๒๕๐,๐๐๐	ได้ครุภัณฑ์กลับ มาใช้งานได้ตาม ปกติ	ได้ครุภัณฑ์ได้กลับมา ใช้งานได้ตามปกติ	กองการศึกษา

แผนงานอุตสาหกรรมและการโยธา

รายละเอียดโครงการพัฒนา

ทบทวนแผนพัฒนาท้องถิ่น (พ.ศ. ๒๕๖๖ - ๒๕๗๐) แก้ไข เพิ่มเติม เปลี่ยนแปลง (ฉบับที่ ๑) พ.ศ. ๒๕๖๖

สำนักงานเทศบาลตำบลพันดุง อำเภอขามทะเลสอ จังหวัดนครราชสีมา

ก. ยุทธศาสตร์จังหวัดที่ ๓ เสริมสร้างและพัฒนาคน ชุมชน เมือง และการยกระดับการบริหารจัดการภาครัฐเพื่อสังคมคุณภาพสูง

ข. ยุทธศาสตร์การพัฒนาของ อปท. ในเขตจังหวัดนครราชสีมาที่ ๘ ยุทธศาสตร์ด้านการบริหารจัดการบ้านเมืองที่ดี

ค. ยุทธศาสตร์ที่ ๑ การพัฒนาการบริหารราชการตามหลักการบริหารจัดการบ้านเมืองที่ดี

➤ แผนงานยุทธศาสตร์และโยธา

ที่	โครงการ	วัตถุประสงค์	เป้าหมาย (ผลผลิตของโครงการ)	งบประมาณและที่ผ่านมา					ตัวชี้วัด (KPI)	ผลที่คาดว่าจะ ได้รับ	หน่วยงาน รับผิดชอบ หลัก
				๒๕๖๖ (บาท)	๒๕๖๗ (บาท)	๒๕๖๘ (บาท)	๒๕๖๙ (บาท)	๒๕๗๐ (บาท)			
๑	จ้างเหมาบริการ	เพื่อจ้างเหมาบริการให้ ผู้รับจ้างทำการอย่างใด อย่างหนึ่งที่เป็นประโยชน์ กับเทศบาลตำบล	เพิ่มขีดความสามารถในการ ปฏิบัติงานตามภารกิจ อำนาจหน้าที่ของเทศบาล ตำบล	๕๐๐,๐๐๐	๕๐๐,๐๐๐	๕๐๐,๐๐๐	๕๐๐,๐๐๐	๕๐๐,๐๐๐	๑๒ ครั้ง/คน/ปี	เทศบาลตำบลพันดุง มีศักยภาพในการ ปฏิบัติงานตาม ภารกิจหน้าที่ของ งานที่ได้รับมอบ หมาย	กองช่าง
๒	บำรุงรักษาและปรับปรุง ครุภัณฑ์	เพื่อบำรุงรักษาและปรับปรุง ครุภัณฑ์ขนาดใหญ่	บำรุงรักษาซ่อมแซมครุภัณฑ์ ขนาดใหญ่ที่เสียหาย	๒๐๐,๐๐๐	๒๐๐,๐๐๐	๒๐๐,๐๐๐	๒๐๐,๐๐๐	๒๐๐,๐๐๐	ได้ครุภัณฑ์กลับ มาใช้งานได้ตาม ปกติ	ได้ครุภัณฑ์ได้กลับมา ใช้งานได้ตามปกติ	กองช่าง

แผนงานการเกษตร

รายละเอียดโครงการพัฒนา

ทบทวนแผนพัฒนาท้องถิ่น (พ.ศ. ๒๕๖๖ - ๒๕๗๐) แก้ไข เพิ่มเติม เปลี่ยนแปลง (ฉบับที่ ๑) พ.ศ. ๒๕๖๖
สำนักงานเทศบาลตำบลพันดุง อำเภอขามทะเลสอ จังหวัดนครราชสีมา

ก. ยุทธศาสตร์จังหวัดที่ ๓ เสริมสร้างและพัฒนาคน ชุมชน เมือง ในเขตจังหวัดนครราชสีมาที่ ๘ ยุทธศาสตร์ด้านการภาครัฐเพื่อสังคมคุณภาพสูง

ข. ยุทธศาสตร์การพัฒนาของ อปท. ในเขตจังหวัดนครราชสีมาที่ ๘ ยุทธศาสตร์ด้านการบริหารจัดการบ้านเมืองที่ดี

ค. ยุทธศาสตร์ที่ ๑ การพัฒนาการบริหารราชการส่วนท้องถิ่นที่ดี

➤ แผนงานการเกษตร

ที่	โครงการ	วัตถุประสงค์	เป้าหมาย (ผลผลิตของโครงการ)	งบประมาณและที่ผ่านมา					ตัวชี้วัด (KPI)	ผลที่คาดว่าจะ ได้รับ	หน่วยงาน รับผิดชอบ หลัก
				๒๕๖๖ (บาท)	๒๕๖๗ (บาท)	๒๕๖๘ (บาท)	๒๕๖๙ (บาท)	๒๕๗๐ (บาท)			
๑	จ้างเหมาบริการ	เพื่อจ้างเหมาบริการให้ ผู้รับจ้างทำการอย่างใด อย่างหนึ่งที่เป็นประโยชน์ กับเทศบาลตำบล	เพิ่มขีดความสามารถในการ ปฏิบัติงานตามภารกิจ อำนาจหน้าที่ของเทศบาล ตำบล	๓๐๐,๐๐๐	๓๐๐,๐๐๐	๓๐๐,๐๐๐	๓๐๐,๐๐๐	๓๐๐,๐๐๐	๑๒ ครั้ง/คน/ปี	เทศบาลตำบลพันดุง มีศักยภาพในการ ปฏิบัติงานตาม ภารกิจหน้าที่ของ งานที่ได้รับมอบ หมาย	สำนักปลัด
๒	บำรุงรักษาและปรับปรุง ครุภัณฑ์	เพื่อบำรุงรักษาและปรับปรุง ครุภัณฑ์ขนาดใหญ่	บำรุงรักษาซ่อมแซมครุภัณฑ์ ขนาดใหญ่ที่เสียหาย	๒๐๐,๐๐๐	๒๐๐,๐๐๐	๒๐๐,๐๐๐	๒๐๐,๐๐๐	๒๐๐,๐๐๐	ได้ครุภัณฑ์กลับมา ใช้งานได้ตามปกติ	ได้ครุภัณฑ์ได้กลับมา ใช้งานได้ตามปกติ	สำนักปลัด

แผนงานการพาณิชย์

รายละเอียดโครงการพัฒนา

ทบทวนแผนพัฒนาท้องถิ่น (พ.ศ. ๒๕๖๖ - ๒๕๗๐) แก้ไข เพิ่มเติม เปลี่ยนแปลง (ฉบับที่ ๑) พ.ศ. ๒๕๖๖

สำนักงานเทศบาลตำบลพันดุง อำเภอขามทะเลสอ จังหวัดนครราชสีมา

ก. ยุทธศาสตร์จังหวัดที่ ๓ เสริมสร้างและพัฒนาคน ชุมชน เมือง และการยกระดับการบริหารจัดการภาครัฐเพื่อสังคมคุณภาพสูง

ข. ยุทธศาสตร์การพัฒนาของ อปท. ในเขตจังหวัดนครราชสีมาที่ ๘ ยุทธศาสตร์ด้านการบริหารจัดการบ้านเมืองที่ดี

ค. ยุทธศาสตร์ที่ ๑ การพัฒนาการบริหารราชการตามหลักบริหารจัดการบ้านเมืองที่ดี

➤ แผนงานการพาณิชย์

ที่	โครงการ	วัตถุประสงค์	เป้าหมาย (ผลผลิตของโครงการ)	งบประมาณและที่พัฒนา					ตัวชี้วัด (KPI)	ผลที่คาดว่าจะ ได้รับ	หน่วยงาน รับผิดชอบ หลัก
				๒๕๖๖ (บาท)	๒๕๖๗ (บาท)	๒๕๖๘ (บาท)	๒๕๖๙ (บาท)	๒๕๗๐ (บาท)			
๑	จ้างเหมาบริการ	เพื่อจ้างเหมาบริการให้ ผู้รับจ้างทำการอย่างใด อย่างหนึ่งที่เป็นประโยชน์ กับเทศบาลตำบล	เพิ่มขีดความสามารถในการ ปฏิบัติงานตามภารกิจ อำนาจหน้าที่ของเทศบาล ตำบล	๓๐๐,๐๐๐	๓๐๐,๐๐๐	๓๐๐,๐๐๐	๓๐๐,๐๐๐	๓๐๐,๐๐๐	๑๒ ครั้ง/คน/ปี	เทศบาลตำบลพันดุง มีศักยภาพในการ ปฏิบัติงานตาม ภารกิจหน้าที่ของ งานที่ได้รับมอบ หมาย	กองช่าง
๒	บำรุงรักษาและปรับปรุง ครุภัณฑ์	เพื่อบำรุงรักษาและปรับปรุง ครุภัณฑ์ขนาดใหญ่	บำรุงรักษาซ่อมแซมครุภัณฑ์ ขนาดใหญ่ที่เสียหาย	๒๐๐,๐๐๐	๒๐๐,๐๐๐	๒๐๐,๐๐๐	๒๐๐,๐๐๐	๒๐๐,๐๐๐	ได้ครุภัณฑ์กลับ มาใช้งานได้ตาม ปกติ	ได้ครุภัณฑ์ที่กลับ มาใช้งานได้ตามปกติ	กองช่าง

แผนงานงบบกลาง

รายละเอียดโครงการพัฒนา

ทบทวนแผนพัฒนาท้องถิ่น (พ.ศ. ๒๕๖๖ - ๒๕๗๐) แก้ไข เพิ่มเติม เปลี่ยนแปลง (ฉบับที่ ๑) พ.ศ. ๒๕๖๖

สำนักงานเทศบาลตำบลพันดุง อำเภอขามทะเลสอ จังหวัดนครราชสีมา

ก. ยุทธศาสตร์จังหวัดที่ ๓ เสริมสร้างและพัฒนาคน ชุมชน เมือง และการยกระดับการบริหารจัดการภาครัฐเพื่อสังคมคุณภาพสูง

ข. ยุทธศาสตร์การพัฒนาของ อปท. ในเขตจังหวัดนครราชสีมาที่ ๘ ยุทธศาสตร์ด้านการบริหารจัดการบ้านเมืองที่ดี

ค. ยุทธศาสตร์ที่ ๑ การพัฒนาการบริหารราชการตามหลักการบริหารจัดการบ้านเมืองที่ดี

➢ แผนงานกลาง

ที่	โครงการ	วัตถุประสงค์	เป้าหมาย (ผลผลิตของโครงการ)	งบประมาณและที่พัฒนา				ตัวชี้วัด (KPI)	ผลที่คาดว่าจะ ได้รับ	หน่วยงาน รับผิดชอบ หลัก
				๒๕๖๖ (บาท)	๒๕๖๗ (บาท)	๒๕๖๘ (บาท)	๒๕๖๙ (บาท)			
๑	โครงการบริหารงานเทศบาล ทั่วไป	เพื่อจ่ายเงินสมทบกองทุน ประกันสังคม	จ่ายสมทบสำนักงานประกัน สังคม	๔๐๐,๐๐๐	๔๐๐,๐๐๐	๔๐๐,๐๐๐	๔๐๐,๐๐๐	๔๐๐,๐๐๐	๒๕๗๐ (บาท)	ทุกส่วนราชการ
๒	โครงการบริหารงานเทศบาล ทั่วไป	เพื่อจ่ายเป็นเงินสำรองจ่าย กรณีฉุกเฉินเร่งด่วน	เทศบาลมีเงินฉุกเฉินเร่งด่วน ในการดำเนินงาน	๑,๒๐๐,๐๐๐	๑,๒๐๐,๐๐๐	๑,๒๐๐,๐๐๐	๑,๒๐๐,๐๐๐	๑,๒๐๐,๐๐๐	๑,๒๐๐,๐๐๐	ทุกส่วนราชการ
๓	โครงการบริหารงานเทศบาล ทั่วไป	เพื่อจ่ายเป็นเงินช่วยเหลือ งบประมาณรายจ่ายกิจการ เฉพาะการประปาเทศบาล ตำบลพันดุง	เงินช่วยเหลืองบประมาณราย จ่ายกิจการเฉพาะการประปา เทศบาลตำบลพันดุง	๙๐๐,๐๐๐	๙๐๐,๐๐๐	๙๐๐,๐๐๐	๙๐๐,๐๐๐	๙๐๐,๐๐๐	๙๐๐,๐๐๐	กองช่าง
๔	โครงการบริหารงานเทศบาล ทั่วไป	เพื่อจ่ายเป็นเงินสมทบระบบ หลักประกันสุขภาพประจำ ตำบลพันดุง	เงินสมทบระบบหลักประกัน สุขภาพประจำตำบลพันดุง	๒๐๐,๐๐๐	๒๐๐,๐๐๐	๒๐๐,๐๐๐	๒๐๐,๐๐๐	๒๐๐,๐๐๐	๒๐๐,๐๐๐	ทุกส่วนราชการ

ยุทธศาสตร์ที่ ๒

สร้างเสริมความสามารถทางเศรษฐกิจ
และการแก้ไขปัญหาคความยากจน

แผนงานสร้างความเข้มแข็งของชุมชน

รายละเอียดโครงการพัฒนา
รายงานแผนพัฒนาท้องถิ่น (พ.ศ. ๒๕๖๖ - ๒๕๗๐) แก้ไข เพิ่มเติม เปลี่ยนแปลง (ฉบับที่ ๑) พ.ศ. ๒๕๖๖
สำนักงานเทศบาลตำบลพันดุง อำเภอขามทะเลสอ จังหวัดนครราชสีมา
ก. ยุทธศาสตร์จังหวัดที่ ๓ เสริมสร้างและพัฒนาคน ชุมชน เมือง และการยกระดับการบริหารจัดการภาครัฐเพื่อสังคมคุณภาพสูง
ข. ยุทธศาสตร์การพัฒนาของ อปท. ในเขตจังหวัดนครราชสีมาที่ ๘ ยุทธศาสตร์ด้านการบริหารจัดการบ้านเมืองที่ดี
ค. ยุทธศาสตร์ที่ ๒ เสริมสร้างความสามารถทางเศรษฐกิจและแก้ไขปัญหาความยากจน
➢ แผนงานสร้างความเข้มแข็งของชุมชน

ที่	โครงการ	วัตถุประสงค์	เป้าหมาย (ผลผลิตของโครงการ)	งบประมาณและที่ผ่านมา					ตัวชี้วัด (KPI)	ผลที่คาดว่าจะ ได้รับ	หน่วยงาน รับผิดชอบ หลัก
				๒๕๖๖ (บาท)	๒๕๖๗ (บาท)	๒๕๖๘ (บาท)	๒๕๖๙ (บาท)	๒๕๗๐ (บาท)			
๑	โครงการอบรมพัฒนาอาชีพ เพื่อให้ผู้เข้ารับการอบรมมีความรู้ความเข้าใจเกี่ยวกับการพัฒนาอาชีพให้ดีขึ้น	เพื่อให้ผู้เข้ารับการอบรมมีความรู้ความเข้าใจเกี่ยวกับการพัฒนาอาชีพให้ดีขึ้น	พัฒนาอาชีพ หมู่ที่ ๑-๑๑ ภายในเขตเทศบาลตำบลพันดุง	๒๐๐,๐๐๐	๒๐๐,๐๐๐	๒๐๐,๐๐๐	๒๐๐,๐๐๐	๒๐๐,๐๐๐	จำนวนผู้เข้าร่วมอบรมมีความรู้เพิ่มขึ้นน้อยกว่า ๑ ครั้งต่อปี	ผู้เข้ารับการอบรมมีความรู้ในการพัฒนาอาชีพให้ดียิ่งขึ้น	สำนักปลัด
๒	อบรมกลุ่มอาชีพเพื่อเสริมสร้างรายได้ให้แก่ผู้มีงานทำในชุมชน	เพื่อส่งเสริมและสนับสนุนให้การประกอบอาชีพ	ประชาชนในตำบลที่ตกงานหรือไม่ได้ประกอบอาชีพ	-	๕๐,๐๐๐	๕๐,๐๐๐	๕๐,๐๐๐	๕๐,๐๐๐	จำนวนประชาชนที่ตกงาน และกลุ่มบุคคลที่ไม่ได้ประกอบอาชีพ	ผู้เข้ารับการอบรมมีความรู้ในการพัฒนาอาชีพให้ดียิ่งขึ้น	สำนักปลัด
๓	อบรมกลุ่มอาชีพเพื่อเสริมสร้างรายได้ให้ชุมชน "หนึ่งตำบล หนึ่งผลิตภัณฑ์" (OTOP) ตำบลพันดุง	เพื่อส่งเสริมและสนับสนุนให้การประกอบอาชีพการผลิตและจำหน่ายสินค้าในตำบล	อบรมให้ความรู้กลุ่มอาชีพ ส่งเสริมให้ความรู้ในการประกอบอาชีพ และผู้ที่มีส่วนเกี่ยวข้องไม่น้อยกว่า ๑๐๐ คน	-	๑๐๐,๐๐๐	๑๐๐,๐๐๐	๑๐๐,๐๐๐	๑๐๐,๐๐๐	จำนวนประชาชนที่มีความสนใจ และกลุ่มอาชีพที่มีความรู้ในการประกอบอาชีพ	ผู้เข้ารับการอบรมมีความรู้ในการพัฒนาอาชีพให้ดียิ่งขึ้น	สำนักปลัด

รายละเอียดโครงการพัฒนา

ทบทวนแผนพัฒนาท้องถิ่น (พ.ศ. ๒๕๖๖ - ๒๕๗๐) แก้ไข เพิ่มเติม เปลี่ยนแปลง (ฉบับที่ ๑) พ.ศ. ๒๕๖๖

สำนักงานเทศบาลตำบลพันดุง อำเภอขามทะเลสอ จังหวัดนครราชสีมา

ก. ยุทธศาสตร์จังหวัดที่ ๓ เสริมสร้างและพัฒนาคน ชุมชน เมือง และการยกระดับการบริหารจัดการภาครัฐเพื่อสังคมคุณภาพสูง

ข. ยุทธศาสตร์การพัฒนาของ อปท. ในเขตจังหวัดนครราชสีมาที่ ๘ ยุทธศาสตร์ด้านการบริหารจัดการการบ้านเมืองที่ดี

ค. ยุทธศาสตร์ที่ ๒ เสริมสร้างความสามารถทางเศรษฐกิจและแก้ไขปัญหาความยากจน

➢ แผนงานสร้างความเข้มแข็งของชุมชน

ที่	โครงการ	วัตถุประสงค์	เป้าหมาย (ผลผลิตของโครงการ)	งบประมาณและที่ผ่านมา				ตัวชี้วัด (KPI)	ผลที่คาดว่าจะ ได้รับ	หน่วยงาน รับผิดชอบ หลัก
				๒๕๖๖ (บาท)	๒๕๖๗ (บาท)	๒๕๖๘ (บาท)	๒๕๖๙ (บาท)			
๔	อบรมกลุ่มอาชีพวิสาหกิจ ชุมชนในตำบลพันดุง	เพื่อส่งเสริมและสนับสนุน ให้การประกอบอาชีพการ ผลิตและจำหน่ายสินค้าใน ตำบลของกลุ่มวิสาหกิจ ชุมชน	อบรมให้ความรู้กลุ่มอาชีพ ส่งเสริมให้ความรู้กลุ่มวิสาหกิจ ชุมชนตำบลพันดุงและผู้ที่มี ส่วนเกี่ยวข้องไม่น้อยกว่า ๗๐ คน	๘๐,๐๐๐	๘๐,๐๐๐	๘๐,๐๐๐	๘๐,๐๐๐	จำนวนประชาชน ที่มีความสนใจ และกลุ่มอาชีพ วิสาหกิจชุมชนมี ความรู้ในการ ประกอบอาชีพ เพิ่มมากขึ้น	ผู้เข้ารับการอบรมมี ความรู้ในการพัฒนา อาชีพได้ดียิ่งขึ้น	สำนักปลัด

แผนงานการเกษตร

รายละเอียดโครงการพัฒนา

ทบทวนแผนพัฒนาท้องถิ่น (พ.ศ. ๒๕๖๖ - ๒๕๗๐) แก้ไข เพิ่มเติม เปลี่ยนแปลง (ฉบับที่ ๑) พ.ศ. ๒๕๖๖

สำนักงานเทศบาลตำบลพันดุง อำเภอขามทะเลสอ จังหวัดนครราชสีมา

ก. ยุทธศาสตร์จังหวัดที่ ๑ ส่งเสริมพัฒนา และยกระดับด้านการเกษตร และเกษตรแปรรูปมูลค่าสูง

ข. ยุทธศาสตร์การพัฒนาของ อปท. ในเขตจังหวัดนครราชสีมาที่ ๓ ยุทธศาสตร์การพัฒนาด้านเกษตร

ค. ยุทธศาสตร์ที่ ๒ การเสริมสร้างความสามารถทางเศรษฐกิจและแก้ไขปัญหาความยากจน

➢ แผนงานการเกษตร

ที่	โครงการ	วัตถุประสงค์	เป้าหมาย (ผลผลิตของโครงการ)	งบประมาณและที่ผ่านมา					ตัวชี้วัด (KPI)	ผลที่คาดว่าจะ ได้รับ	หน่วยงาน รับผิดชอบ หลัก
				๒๕๖๖ (บาท)	๒๕๖๗ (บาท)	๒๕๖๘ (บาท)	๒๕๖๙ (บาท)	๒๕๗๐ (บาท)			
๑	สนับสนุนการรวมกลุ่มใน การประกอบการเพื่อการ แข่งขันทางการตลาด/จัด ตลาดนัดพื้นที่ในการขาย	เพื่อส่งเสริมการประกอบ อาชีพของประชาชนและ กลุ่มอาชีพภายในตำบล พันธุ์ใหม่พื้นที่หรือช่อง ทางในการจำหน่ายสินค้า ของตนเอง	ประชาชนหรือกลุ่มอาชีพ หมู่ที่ ๑-๑๑ ภายในเขตเทศบาลตำบล พันดุง	๒๐๐,๐๐๐	๒๐๐,๐๐๐	๒๐๐,๐๐๐	๒๐๐,๐๐๐	๒๐๐,๐๐๐	จำนวนของการ รวมกลุ่มแข่งขัน ทางการตลาด/ จัดตลาดนัดพื้นที่ ในการขายไม่ น้อยกว่า ๑ ครั้ง ต่อปี	ประชาชนหรือกลุ่ม อาชีพที่มีช่องทางใน การจำหน่ายสินค้า ของตนเองมากขึ้น	สำนักปลัด
๒	กองทุนเพื่อกลุ่มเกษตรกร ในชุมชน	เพื่อส่งเสริมและสนับสนุน ให้เกษตรกรในหมู่บ้านมีปฎิ โยชน์ในการลงทุนที่ถูกต้องกว่า ในราคาต้นทุนที่ต่ำกว่า ทั้งตลาด ประกอบกับ ได้หมุนเวียนต้นทุนในการ ทำเกษตรกร	ประชาชนในตำบล ศรีวีเรือน ที่ประกอบอาชีพเกษตรกรรม จำนวน ๘๐ ครัวเรือน	๖๐,๐๐๐	๖๐,๐๐๐	๖๐,๐๐๐	๖๐,๐๐๐	๖๐,๐๐๐	จำนวนประชาชน เข้าร่วมไม่น้อย กว่า ๘๐ ครัว เรือน/ปี	ประชาชนผู้เข้าร่วม โครงการได้มีปฎิ โยชน์ใน ราคาต้นทุน และมี กว่าที่องตลาด และมี ทุนหมุนเวียนจนกว่า จะขายผลผลิตแล้ว นำเงินคืนแก่กองทุน	สำนักปลัด
๓	โครงการส่งเสริมการผลิต ปุ๋ยอินทรีย์ชีวภาพ	เพื่อส่งเสริมและสนับสนุน ให้เกษตรกรในเทศบาล ตำบลพันดุงมีการผลิตปุ๋ย อินทรีย์ชีวภาพ	ประชาชน หมู่ที่ ๑-๑๑ ภายในเขตเทศบาลตำบล พันดุง	๓๐๐,๐๐๐	๓๐๐,๐๐๐	๓๐๐,๐๐๐	๓๐๐,๐๐๐	๓๐๐,๐๐๐	จำนวนผู้เข้า ร่วมโครงการฯ ได้ใช้ปุ๋ยอินทรีย์ ชีวภาพเพิ่มขึ้น	ประชาชนผู้เข้าร่วม โครงการฯ ได้รับปฎิ โยชน์ที่มีคุณภาพ ราคาถูกเพิ่มขึ้น	สำนักปลัด

รายละเอียดโครงการพัฒนา

บททวนแผนพัฒนาท้องถิ่น (พ.ศ. ๒๕๖๖ - ๒๕๗๐) แก้ไข เพิ่มเติม เปลี่ยนแปลง (ฉบับที่ ๑) พ.ศ. ๒๕๖๖

สำนักงานเทศบาลตำบลพันดุง อำเภอขามทะเลสอ จังหวัดนครราชสีมา

- ก. ยุทธศาสตร์จังหวัดที่ ๑ ส่งเสริมพัฒนา และยกระดับด้านการเกษตร และเกษตรแปรรูปมูลค่าสูง
 ข. ยุทธศาสตร์การพัฒนาของ อปท. ในเขตจังหวัดนครราชสีมาที่ ๑ ยุทธศาสตร์การสานต่อแนวทางการพระราชดำริ
 ค. ยุทธศาสตร์ที่ ๒ การเสริมสร้างความสามารถทางเศรษฐกิจและแก้ไขปัญหาความยากจน

➢ แผนงานการเกษตร

ที่	โครงการ	วัตถุประสงค์	เป้าหมาย (ผลผลิตของโครงการ)	งบประมาณและที่ผ่านมา					ตัวชี้วัด (KPI)	ผลที่คาดว่าจะ ได้รับ	หน่วยงาน รับผิดชอบ หลัก	
				๒๕๖๖ (บาท)	๒๕๖๗ (บาท)	๒๕๖๘ (บาท)	๒๕๖๙ (บาท)	๒๕๗๐ (บาท)				
๓	โครงการกิจกรรมอันเนื่อง มาจากพระราชดำริ เศรษฐกิจพอเพียง	เพื่อเสริมสร้างความเข้ม แข็งของชุมชนในการดำรง ชีวิตตามแนวทางการเศรษฐกิจ พอเพียง	ประชาชน หมู่ที่ ๑-๑๑ ภายในเขตเทศบาลตำบล พันดุง	๒๐๐,๐๐๐	๒๐๐,๐๐๐	๒๐๐,๐๐๐	๒๐๐,๐๐๐	๒๐๐,๐๐๐	๒๕๗๐ (บาท)	จำนวนผู้เข้า รวมอบรมมี ความรู้เพิ่มขึ้น หรือจัดกิจกรรม ไม่น้อยกว่า ๑ ครั้งต่อปี	ผู้เข้าร่วมโครงการฯ มีความเข้มแข็งใน การดำรงชีวิตตาม แนวทางเศรษฐกิจ พอเพียง	สำนักปลัด
๕	โครงการจัดตั้งศูนย์การ เรียนรู้เศรษฐกิจพอเพียง	เพื่อพัฒนาพื้นที่เป็นศูนย์ การเรียนรู้ของชุมชนทาง ด้านเกษตรอินทรีย์ เกษตร ทฤษฎีใหม่ พลังงานทดแทน การทำแก๊สชีวภาพ และการปลูกสัตว์ ฯลฯ	ประชาชน หมู่ที่ ๑-๑๑ ภายในเขตเทศบาลตำบล พันดุง	๒๕๐,๐๐๐	-	-	-	-	-	จำนวนผู้เข้า รวมโครงการฯ ศูนย์การเรียนรู้ เศรษฐกิจฯ เพิ่ม ขึ้น	ประชาชนในตำบล มีศูนย์การเรียนรู้ เศรษฐกิจพอเพียง ประจำตำบล	สำนักปลัด

ยุทธศาสตร์ที่ ๓

การพัฒนาด้านโครงสร้างพื้นฐาน

(ตามแบบ ผ ๐๒)

แผนงานรักษาความสงบภายใน

รายละเอียดโครงการ

ทบทวนแผนพัฒนาท้องถิ่น (พ.ศ. ๒๕๖๖ - ๒๕๗๐) แก้ไข เพิ่มเติม เปลี่ยนแปลง (ฉบับที่ ๑) พ.ศ. ๒๕๖๖

สำนักงานเทศบาลตำบลพันดุง อำเภอขามทะเลสอ จังหวัดนครราชสีมา

- ก. ยุทธศาสตร์จังหวัดนครราชสีมาที่ ๕ ยกระดับความมั่นคงปลอดภัยในชีวิตและทรัพย์สินของประชาชน
- ข. ยุทธศาสตร์การพัฒนาขององค์การปกครองส่วนท้องถิ่นในเขตจังหวัดนครราชสีมาที่ ๙ ยุทธศาสตร์ด้านการศึกษาความปลอดภัยในชีวิตและทรัพย์สิน
- ค. ยุทธศาสตร์ที่ ๓ การพัฒนาโครงสร้างพื้นฐาน

➢ แผนงานรักษาความสงบภายใน

ที่	แผนงาน	วัตถุประสงค์	เป้าหมาย (ผลผลิตของโครงการ)	งบประมาณและที่ผ่านมา				ตัวชี้วัด (KPI)	ผลที่คาดว่าจะ ได้รับ	หน่วยงาน รับผิดชอบ
				๒๕๖๖ (บาท)	๒๕๖๗ (บาท)	๒๕๖๘ (บาท)	๒๕๖๙ (บาท)			
๑	สำนักงานเทศบาลตำบลพันดุง ติดตั้งกล้องวงจรปิด พร้อม วางระบบครบวงจร	เพื่อป้องกันและบรรเทา สาธารณภัย จุดเสี่ยง ภัยในชุมชน	ติดตั้งกล้องวงจรปิด จำนวน ๓๐ จุด แยกสำคัญในชุมชน /หมู่บ้าน บริเวณทางโค้ง ที่เสี่ยงต่อการเกิดการชิง ทรัพย์ และเกิดเหตุสาธารณภัย	-	-	-	-	จำนวนจุดติดตั้ง กล้องวงจรปิด ไม่น้อยกว่า ๓๐ จุด	ประชาชนได้รับ ความเป็นอยู่ที่ดีขึ้น บันทึกเกิดเหตุการณ์ ที่เสี่ยงต่อภัยอัน ตรายของบุคคลที่ สัญจร ไป - มา ผ่านหมู่บ้าน	กองช่าง งานป้องกัน
๒	โครงการติดตั้งสัญญาณไฟ กระพริบพลังงานแสงอาทิตย์	เพื่อป้องกันและบรรเทา สาธารณภัย จุดเสี่ยง ภัยในชุมชน	ติดตั้งสัญญาณไฟกระพริบพลัง งานแสงอาทิตย์ พร้อมอุปกรณ์ บริเวณแยกที่เป็นจุดเสี่ยงภัยที่ทำให้ เกิดอันตรายในการใช้ถนนของ ตำบลพันดุง	๕๐๐,๐๐๐	-	-	-	จำนวนจุดติดตั้ง สัญญาณไฟ กระพริบไม่น้อย กว่า ๓ จุด/ปี	ประชาชนได้รับ ความเป็นอยู่ที่ดีขึ้น ลดการเกิดเหตุการณ์ ที่เสี่ยงต่อภัยอัน ตรายของบุคคลที่ สัญจร ไป - มา ผ่านหมู่บ้าน	กองช่าง งานป้องกัน

รายละเอียดโครงการ

ทบทวนแผนพัฒนาท้องถิ่น (พ.ศ. ๒๕๖๖ - ๒๕๗๐) แก้ไข เพิ่มเติม เปลี่ยนแปลง (ฉบับที่ ๑) พ.ศ. ๒๕๖๖

สำนักงานเทศบาลตำบลพันดุง อำเภอขามทะเลสอ จังหวัดนครราชสีมา

- ก. ยุทธศาสตร์จังหวัดนครราชสีมาที่ ๕ ยกระดับด้านความมั่นคงปลอดภัยในชีวิตและทรัพย์สินของประชาชน
 ข. ยุทธศาสตร์การพัฒนาขององค์กรปกครองส่วนท้องถิ่นในเขตจังหวัดนครราชสีมาที่ ๙ ยุทธศาสตร์ด้านการรักษาความปลอดภัยในชีวิตและทรัพย์สิน
 ค. ยุทธศาสตร์ที่ ๓ การพัฒนาโครงสร้างพื้นฐาน

➢ แผนงานรักษาความสงบภายใน

ที่	แผนงาน	วัตถุประสงค์	เป้าหมาย (ผลผลิตของโครงการ)	งบประมาณและที่ผ่านมา				ตัวชี้วัด (KPI)	ผลที่คาดว่าจะได้รับ	หน่วยงาน รับผิดชอบ
				๒๕๖๖ (บาท)	๒๕๖๗ (บาท)	๒๕๖๘ (บาท)	๒๕๖๙ (บาท)			
๓	หมู่ที่ ๑ บ้านพันดุง โครงการติดตั้งกระจงกม พร้อมอุปกรณ์	เพื่อป้องกันและบรรเทา สาธารณภัย จุดเสี่ยง ภัยในชุมชน	ติดตั้งกระจงกมภายในหมู่บ้าน พันดุง จำนวน ๓ จุด ดังนี้ จุดที่ ๑ สีแยกบ้านนางลำไย คี่สันเหียะ จุดที่ ๒ สามแยกบ้านนางสาม กำปังสันเหียะ จุดที่ ๓ สามแยกบ้านนางพวง จันทรวงค์	-	๒๐,๐๐๐	-	-	-	จำนวนจุดติดตั้ง กระจงกมไม่น้อย กว่า ๒ จุด	กองช่าง งานป้องกัน
๔	หมู่ที่ ๒ บ้านโคกแขวนใหม่ ติดตั้งกล้องวงจรปิด พร้อม วางระบบครบวงจร	เพื่อป้องกันและบรรเทา สาธารณภัย จุดเสี่ยง ภัยในชุมชน	ติดตั้งกล้องวงจรปิดภายใน หมู่บ้าน จำนวน ๔ จุด ดังนี้ จุดที่ ๑ สามแยกหน้าโรงเรียน บ้านโคกแขวน จุดที่ ๒ บริเวณศาลาประชาคม หมู่บ้านโคกแขวนใหม่	-	-	-	-	จำนวนจุดติดตั้ง กล้องวงจรปิด ไม่น้อยกว่า ๔ จุด	ประชาชนได้รับ ความเป็นอยู่ที่ดีขึ้น บันทึกเหตุการณ์ ที่เสี่ยงต่อภัยอื่น ตรายของบุคคลที่ สัญจร ไป - มา ผ่านหมู่บ้าน	กองช่าง งานป้องกัน

รายละเอียดโครงการ

ทบทวนแผนพัฒนาท้องถิ่น (พ.ศ. ๒๕๖๖ - ๒๕๗๐) แก้ไข เพิ่มเติม เปลี่ยนแปลง (ฉบับที่ ๑) พ.ศ. ๒๕๖๖

สำนักงานเทศบาลตำบลพันดุง อำเภอขามทะเลสอ จังหวัดนครราชสีมา

- ก. ยุทธศาสตร์จังหวัดนครราชสีมาที่ ๕ ยกระดับความมั่นคงปลอดภัยในชีวิตและทรัพย์สินของประชาชน
 ข. ยุทธศาสตร์การพัฒนาขององค์กรปกครองส่วนท้องถิ่นในเขตจังหวัดนครราชสีมาที่ ๙ ยุทธศาสตร์ด้านการรักษาความปลอดภัยในชีวิตและทรัพย์สิน
 ค. ยุทธศาสตร์ที่ ๓ การพัฒนาโครงสร้างพื้นฐาน

➢ แผนงานรักษาความสงบภายใน

ที่	แผนงาน	วัตถุประสงค์	เป้าหมาย (ผลผลิตของโครงการ)	งบประมาณและที่ผ่านมา				ตัวชี้วัด (KPI)	ผลที่คาดว่าจะได้รับ	หน่วยงานรับผิดชอบ
				๒๕๖๖ (บาท)	๒๕๖๗ (บาท)	๒๕๖๘ (บาท)	๒๕๖๙ (บาท)			
๕	ขุมที่ ๔ ป้ายโคกแขวม ติดตั้งกล้องวงจรปิด พร้อม วางระบบครบวงจร	เพื่อป้องกันและบรรเทา สาธารณภัย จุดเสี่ยง ภัยในชุมชน	จุดที่ ๓ บริเวณหน้าวัดโคกแขวม จุดที่ ๔ บริเวณหน้าบ้านนาง บ้านเย็น พหลงสันตโย จุดที่ ๕ บริเวณแยกเข้าหมู่บ้าน ถนนวงแหวนฯ ๒๕๐ ทั้งสองฝั่ง	๕๐๐,๐๐๐	-	-	-	-	ประชาชนไม่ได้รับ ความเป็นอยู่ที่ดีขึ้น บ้านที่เกิดเหตุการณ์ ที่เสี่ยงต่อภัยอื่น ตรายของบุคคลที่ สัญจร ไป - มา ผ่านหมู่บ้าน	กองช่าง งานช่างกษา

รายละเอียดโครงการ

ทบทวนแผนพัฒนาท้องถิ่น (พ.ศ. ๒๕๖๖ - ๒๕๗๐) แก้ไข เพิ่มเติม เปลี่ยนแปลง (ฉบับที่ ๑) พ.ศ. ๒๕๖๖

สำนักงานเทศบาลตำบลพันดุง อำเภอขามทะเลสอ จังหวัดนครราชสีมา

- ก. ยุทธศาสตร์จังหวัดนครราชสีมาที่ ๕ ยกระดับความมั่นคงปลอดภัยในชีวิตและทรัพย์สินของประชาชน
 ข. ยุทธศาสตร์การพัฒนาขององค์การปกครองส่วนท้องถิ่นในเขตจังหวัดนครราชสีมาที่ ๙ ยุทธศาสตร์ด้านการรักษาความปลอดภัยในชีวิตและทรัพย์สิน
 ค. ยุทธศาสตร์ที่ ๓ การพัฒนาโครงสร้างพื้นฐาน

➢ แผนงานรักษาความสงบภายใน

ที่	แผนงาน	วัตถุประสงค์	เป้าหมาย (ผลผลิตของโครงการ)	งบประมาณและที่ผ่านมา				ตัวชี้วัด (KPI)	ผลที่คาดว่าจะได้รับ	หน่วยงาน รับผิดชอบ
				๒๕๖๖ (บาท)	๒๕๖๗ (บาท)	๒๕๖๘ (บาท)	๒๕๖๙ (บาท)			
๖	หมู่บ้านหนองสะแก โครงการติดตั้งกระจกุน พร้อมอุปกรณ์	เพื่อป้องกันและบรรเทา สาธารณภัย จุดเสี่ยง ภัยในชุมชน	ติดตั้งกระจกุนภายในหมู่บ้าน หนองสะแก จำนวน ๒ จุด จุดที่ ๑ สี่แยกบ้านนางสุเรนทร เคสันเทียะ จุดที่ ๒ สามแยกบึงหมื่นโป่ง	-	๒๐,๐๐๐	-	-	จำนวนจุดติดตั้ง กระจกุนไม่น้อย กว่า ๒ จุด	ประชาชนได้รับ ความปลอดภัยเพิ่มขึ้น ลดการเกิดเหตุการณ์ ที่เสี่ยงต่อภัยอัน ตรายของบุคคลที่ สัญจร ไป - มา ผ่านหมู่บ้าน	กองช่าง งานป้องกัน
๗	หมู่บ้านโคกแขวนพัฒนา โครงการติดตั้งกระจกุน พร้อมอุปกรณ์	เพื่อป้องกันและบรรเทา สาธารณภัย จุดเสี่ยง ภัยในชุมชน	ติดตั้งกระจกุนภายในหมู่บ้าน โคกแขวนพัฒนา จำนวน ๕ จุด จุดที่ ๑ แยกซอยเจริญ จุดที่ ๒ แยกซอยโคกแขวน พัฒนา ๓ จุดที่ ๓ แยกซอยโคกแขวน พัฒนา ๑ จุดที่ ๔ แยกซอยโคกแขวน พัฒนา ๒ จุดที่ ๕ แยกสระเค็ม	-	๓๐,๐๐๐	-	-	จำนวนจุดติดตั้ง กระจกุนไม่น้อย กว่า ๕ จุด	ประชาชนได้รับ ความปลอดภัยเพิ่มขึ้น ลดการเกิดเหตุการณ์ ที่เสี่ยงต่อภัยอัน ตรายของบุคคลที่ สัญจร ไป - มา ผ่านหมู่บ้าน	กองช่าง งานป้องกัน

รายละเอียดโครงการ

ทบทวนแผนพัฒนาท้องถิ่น (พ.ศ. ๒๕๖๖ - ๒๕๗๐) แก้ไขเพิ่มเติม เปลี่ยนแปลง (ฉบับที่ ๑) พ.ศ. ๒๕๖๖
สำนักงานเทศบาลตำบลพันดุง อำเภอขามทะเลสอ จังหวัดนครราชสีมา

- ก. ยุทธศาสตร์จังหวัดนครราชสีมาที่ ๕ ยกระดับความมั่นคงปลอดภัยในชีวิตและทรัพย์สินของประชาชน
- ข. ยุทธศาสตร์การพัฒนาขององค์กรปกครองส่วนท้องถิ่นในเขตจังหวัดนครราชสีมาที่ ๙ ยุทธศาสตร์ด้านการรักษาความปลอดภัยในชีวิตและทรัพย์สิน
- ค. ยุทธศาสตร์ที่ ๓ การพัฒนาโครงสร้างพื้นฐาน

➢ แผนงานรักษาความปลอดภัย

ที่	แผนงาน	วัตถุประสงค์	เป้าหมาย (ผลผลิตของโครงการ)	งบประมาณและที่ผ่านมา				ตัวชี้วัด (KPI)	ผลที่คาดว่าจะ ได้รับ	หน่วยงาน รับผิดชอบ
				๒๕๖๖ (บาท)	๒๕๖๗ (บาท)	๒๕๖๘ (บาท)	๒๕๖๙ (บาท)			
๘	โครงการติดตั้งป้ายลดความเร็ว	เพื่อป้องกันและบรรเทา สาธารณภัย จุดเสี่ยง ภัยในชุมชน	ติดตั้งป้ายลดความเร็วภายใน หมู่บ้านโคกแก้งพัฒนา จำนวน ๓ จุด ดังนี้ จุดที่ ๑ หน้าบ้านนางอรอุมา ช่วยงาน จุดที่ ๒ หน้าศาลาประชาคม จุดที่ ๓ หน้าบ้านนางบุญหึ่ง เทียบพลกรัง	๕๐,๐๐๐	-	-	-	จำนวนจุดติดตั้ง ป้ายลดความเร็ว ไม่น้อยกว่า ๓ จุด	ประชาชนได้รับ ความปลอดภัยที่เพิ่มขึ้น ลดการเกิดเหตุการณ์ ที่เสี่ยงต่อภัยอัน ตรายของบุคคลที่ สัญจร ไป - มา ผ่านหมู่บ้าน	กองช่าง งานป้องกันฯ
๙	โครงการติดตั้งสัญญาณไฟ กระพริบพลังงานแสงอาทิตย์	เพื่อป้องกันและบรรเทา สาธารณภัย จุดเสี่ยง ภัยในชุมชน	ติดตั้งสัญญาณไฟกระพริบพลัง งานแสงอาทิตย์ พร้อมอุปกรณ์ จำนวน ๓ จุด ดังนี้ จุดที่ ๑ แยกถนนวงแหวนฯ ๒๕๐ จุดที่ ๒ แยกสระเค็ม จุดที่ ๓ แยกซอยยิงเจริญ	๕๐,๐๐๐	-	-	-	จำนวนจุดติดตั้ง สัญญาณไฟ กระพริบไม่น้อย กว่า ๓ จุด	ประชาชนได้รับ ความปลอดภัยที่เพิ่มขึ้น ลดการเกิดเหตุการณ์ ที่เสี่ยงต่อภัยอัน ตรายของบุคคลที่ สัญจร ไป - มา ผ่านหมู่บ้าน	กองช่าง งานป้องกันฯ

แผนงานเคหะและชุมชน

รายละเอียดโครงการพัฒนา

ทบทวนแผนพัฒนาท้องถิ่น (พ.ศ. ๒๕๖๖ - ๒๕๗๐) แก้ไข เพิ่มเติม เปลี่ยนแปลง (ฉบับที่ ๑) พ.ศ. ๒๕๖๖

สำนักงานเทศบาลตำบลพนาไพร อำเภอขามทะเลสอ จังหวัดนครราชสีมา

ก. ยุทธศาสตร์จังหวัดนครราชสีมาที่ ๒ ส่งเสริม พัฒนา โครงสร้างพื้นฐาน เพื่อยกระดับเศรษฐกิจ การท่องเที่ยว การค้า การลงทุน อุตสาหกรรม เศรษฐกิจ BCG และเขตเศรษฐกิจพิเศษ

ข. ยุทธศาสตร์การพัฒนาขององค์กรปกครองส่วนท้องถิ่นในเขตจังหวัดนครราชสีมาที่ ๖ ยุทธศาสตร์ด้านการพัฒนาโครงสร้างพื้นฐาน

ค. ยุทธศาสตร์ที่ ๓ การพัฒนาโครงสร้างพื้นฐาน

➢ แผนงานและชุมชน

ที่	แผนงาน/โครงการ	วัตถุประสงค์	เป้าหมาย (ผลผลิตของโครงการ)	งบประมาณและที่ผ่านมา				ตัวชี้วัด (KPI)	ผลที่คาดว่าจะ ได้รับ	หน่วยงาน รับผิดชอบ
				๒๕๖๖ (บาท)	๒๕๖๗ (บาท)	๒๕๖๘ (บาท)	๒๕๖๙ (บาท)			
๑	หมู่บ้านพัฒนา ติดตั้งโคมไฟส่องสว่างพลังงานแสงอาทิตย์ (LED Street Light Solar Cell) ขอยจ้างอนามัย และทรัพย์สิน	เพื่อให้ประชาชนมีไฟฟ้าใช้ได้อย่างพอเพียง มีความปลอดภัยต่อชีวิต และทรัพย์สิน	ติดตั้งโคมไฟส่องสว่างพลังงานแสงอาทิตย์ (LED Street Light Cell) ขอยจ้างอนามัย	-	-	๓๐,๐๐๐	-	จำนวนโคมไฟฟ้าส่องสว่างพลังงานแสงอาทิตย์ไม่น้อยกว่า ๑ จุด	ประชาชนมีความปลอดภัยต่อชีวิตและทรัพย์สิน	กองช่าง
๒	ติดตั้งโคมไฟส่องสว่างพลังงานแสงอาทิตย์ (LED Street Light Solar Cell) คลอบคลุมทั้งหมู่บ้านพัฒนา	เพื่อให้ประชาชนมีไฟฟ้าใช้ได้อย่างพอเพียง มีความปลอดภัยต่อชีวิต และทรัพย์สิน	ติดตั้งโคมไฟส่องสว่างพลังงานแสงอาทิตย์ (LED Street Light Solar Cell) คลอบคลุมทั้งหมู่บ้าน	-	-	๓๐,๐๐๐	-	จำนวนโคมไฟฟ้าส่องสว่างพลังงานแสงอาทิตย์ไม่น้อยกว่า ๑ จุด	ประชาชนมีความปลอดภัยต่อชีวิตและทรัพย์สิน	กองช่าง
๓	อุดหนุนขยายเขตประปาภูมิภาค ครอบคลุมทั้งหมู่บ้านพัฒนา	เพื่อให้ประชาชนมีน้ำสะอาดเพื่ออุปโภค-บริโภค	ขยายท่อส่งน้ำดิบการประปาภูมิภาคให้ทั่วถึงครัวเรือนผู้ใช้น้ำ	๘๐๐,๐๐๐	-	-	-	จำนวนการขยายท่อส่งน้ำดิบไม่น้อยกว่า ๑ ซอย/ปี	ประชาชนได้น้ำสะอาดเพื่ออุปโภค-บริโภค และช่วยแก้ปัญหาภัยแล้ง	กองช่าง
๔	อุดหนุนขยายเขตประปาภูมิภาค ครอบคลุมทั้งหมู่บ้านพัฒนา	เพื่อให้ประชาชนมีน้ำสะอาดเพื่ออุปโภค-บริโภค	ขยายท่อส่งน้ำดิบการประปาภูมิภาคให้ทั่วถึงครัวเรือนผู้ใช้น้ำ	-	-	๘๐๐,๐๐๐	-	จำนวนการขยายท่อส่งน้ำดิบไม่น้อยกว่า ๑ ซอย/ปี	ประชาชนได้น้ำสะอาดเพื่ออุปโภค-บริโภค และช่วยแก้ปัญหาภัยแล้ง	กองช่าง

รายละเอียดโครงการพัฒนา

ทบทวนแผนพัฒนาท้องถิ่น (พ.ศ. ๒๕๖๖ - ๒๕๗๐) แก้ไขเพิ่มเติม เปลี่ยนแปลง (ฉบับที่ ๑) พ.ศ. ๒๕๖๖

สำนักงานเทศบาลตำบลพันดุง อำเภอขามทะเลสอ จังหวัดนครราชสีมา

ก. ยุทธศาสตร์จังหวัดนครราชสีมาที่ ๒ ส่งเสริม พัฒนา โครงสร้างพื้นฐาน เพื่อยกระดับเศรษฐกิจ การท่องเที่ยว การค้า การลงทุน อุตสาหกรรม เศรษฐกิจ BCG และเขตเศรษฐกิจพิเศษ

ข. ยุทธศาสตร์การพัฒนาขององค์การบริหารส่วนท้องถิ่นในเขตจังหวัดนครราชสีมาที่ ๖ ยุทธศาสตร์ด้านการพัฒนาโครงสร้างพื้นฐาน

ค. ยุทธศาสตร์ที่ ๓ การพัฒนาโครงสร้างพื้นฐาน

➢ แผนงานเฉพาะและชุมชน

ที่	แผนงาน/โครงการ	วัตถุประสงค์	เป้าหมาย (ผลผลิตของโครงการ)	งบประมาณและที่ผ่านมา				ตัวชี้วัด (KPI)	ผลที่คาดว่าจะ ได้รับ	หน่วยงาน รับผิดชอบ	
				๒๕๖๖ (บาท)	๒๕๖๗ (บาท)	๒๕๖๘ (บาท)	๒๕๖๙ (บาท)				๒๕๗๐ (บาท)
๕	ขยายเขตไฟฟ้าสาธารณะ(สายดับ) พร้อมติดตั้งดวงไฟส่องสว่าง ครอบคลุมทั้งหมดที่ ๑	เพื่อให้ประชาชนมีไฟฟ้าใช้ได้อย่างเพียงพอ มีความปลอดภัยต่อชีวิต และทรัพย์สิน	ขยายเขตไฟฟ้าสาธารณะ (สายดับ) พร้อมติดตั้งดวงไฟส่องสว่าง	๕๐๐,๐๐๐	-	-	-	-	จำนวนการขยายเขตไฟฟ้าไม่น้อยกว่า ๑ สาย/ปี	ประชาชนมีความปลอดภัยต่อชีวิต และทรัพย์สิน	กองช่าง
๖	ชุดร่องระบายน้ำ สงคลองดักกม	เพื่อการระบายน้ำ และแก้ไขปัญหาท่วมขัง	ชุดร่องระบายน้ำ ขนาด กว้าง ๑.๕๐ ยาว ๖๐๐ เมตร ลึกเฉลี่ย ๑.๐๐ เมตร ลาดเอียงตามสภาพพื้นที่ พร้อมวางท่อ คสล. ขนาด ๑.๐๐x๑.๐๐ เมตร จำนวน ๕ ทางข้าม จำนวน ๑๐ จุด	๕๐๐,๐๐๐	-	-	-	-	ได้ความร้องเรียนน้อยกว่า ๖๐๐ เมตร และวางท่อทางข้ามไม่น้อยกว่า ๑๐ จุด	ประชาชนได้รับประโยชน์สามารถแก้ไขปัญหาท่วมขัง	กองช่าง
๗	ก่อสร้างทางระบายน้ำ คสล. จากบ้านนายสาม กิ่งสันติยะ-หน้าวัดพันดุง	เพื่อการระบายน้ำ และแก้ไขปัญหาท่วมขัง	ก่อสร้างทางระบายน้ำ คสล. ขนาด ๑.๖๐ x ๑.๐๐ เมตร ยาว ๓๐๐ เมตร พร้อมบ่อพัก คสล.	-	-	-	-	๓๐๐,๐๐๐	ได้ความร้องเรียนน้อยกว่า คสล. ยาวไม่น้อยกว่า ๓๐๐ เมตร	ประชาชนได้รับประโยชน์สามารถแก้ไขปัญหาท่วมขัง	กองช่าง

รายละเอียดโครงการพัฒนา
ทบทวนแผนพัฒนาท้องถิ่น (พ.ศ. ๒๕๖๖ - ๒๕๗๐) แก้ไข เพิ่มเติม เปลี่ยนแปลง (ฉบับที่ ๑) พ.ศ. ๒๕๖๖
สำนักงานเทศบาลตำบลพันดุง อำเภอขามทะเลสอ จังหวัดนครราชสีมา

ก. ยุทธศาสตร์จังหวัดนครราชสีมาที่ ๔ ยกระดับบริหารจัดการทรัพยากรธรรมชาติและสิ่งแวดล้อมให้เกิดความสมดุลและยั่งยืน
ข. ยุทธศาสตร์การพัฒนาขององค์กรปกครองส่วนท้องถิ่นในเขตจังหวัดนครราชสีมาที่ ๑๐ ยุทธศาสตร์ด้านการอนุรักษ์ทรัพยากรธรรมชาติและสิ่งแวดล้อม
ค. ยุทธศาสตร์ที่ ๓ การพัฒนาโครงสร้างพื้นฐาน

➢ แผนงานเฉพาะและชุมชน

ที่	แผนงาน/โครงการ	วัตถุประสงค์	เป้าหมาย (ผลผลิตของโครงการ)	งบประมาณและที่ผ่านมา					ตัวชี้วัด (KPI)	ผลที่คาดว่าจะ ได้รับ	หน่วยงาน รับผิดชอบ
				๒๕๖๖ (บาท)	๒๕๖๗ (บาท)	๒๕๖๘ (บาท)	๒๕๖๙ (บาท)	๒๕๗๐ (บาท)			
๘	โครงการจัดซื้อที่ดินเพื่อรองรับน้ำทิ้งจากครัวเรือนของหมู่บ้าน/ชุมชน หมู่ที่ ๑, ๗ และ ๑๐	เพื่อจัดหาสถานที่รองรับน้ำทิ้งจากครัวเรือนของหมู่บ้าน/ชุมชน หมู่ที่ ๑, ๗ และ ๑๐	จัดซื้อที่ดินเอกชน จำนวน ๑ แปลงบริเวณพื้นที่ลุ่มต่ำเพื่อรองรับน้ำทิ้งจากครัวเรือนของหมู่บ้าน/ชุมชน หมู่ที่ ๑, ๗ และ ๑๐ ที่ดินเนื้อที่ไม่น้อยกว่า ๖ ไร่ พร้อมค่าธรรมเนียม	-	-	๑,๒๐๐,๐๐๐	-	-	มีสถานที่รองรับน้ำทิ้งจากครัวเรือนของหมู่บ้าน/ชุมชนไม่น้อยกว่า ๖ ไร่	๑. แก้ไขปัญหา น้ำทิ้ง ๓ หมู่บ้าน ในระยะยาว ๒. ช่วยลดปัญหาผลกระทบจากน้ำทิ้งจากครัวเรือนของชุมชนบ้านค้ำทั้ง ตามกระบวนการตกตะกอนตามธรรมชาติ ก่อนปล่อยลงแหล่งน้ำสาธารณะ	กองช่าง และ กองสาธารณสุข

รายละเอียดโครงการพัฒนา

บททวนแผนพัฒนาท้องถิ่น (พ.ศ. ๒๕๖๖ - ๒๕๗๐) แก้ไข เพิ่มเติม เปลี่ยนแปลง (ฉบับที่ ๑) พ.ศ. ๒๕๖๖

สำนักงานเทศบาลตำบลพันดุง อำเภอขามทะเลสอ จังหวัดนครราชสีมา

ก. ยุทธศาสตร์จังหวัดนครราชสีมาที่ ๔ ยกระดับบริหารจัดการทรัพยากรธรรมชาติและสิ่งแวดล้อมให้เกิดความสมดุลและยั่งยืน

ข. ยุทธศาสตร์การพัฒนาขององค์การปกครองส่วนท้องถิ่นในเขตจังหวัดนครราชสีมาที่ ๑๐ ยุทธศาสตร์ด้านการอนุรักษ์ทรัพยากรธรรมชาติ และสิ่งแวดล้อม

ค. ยุทธศาสตร์ที่ ๓ การพัฒนาโครงสร้างพื้นฐาน

➤ แผนงานเฉพาะและชุมชน

ที่	แผนงาน/โครงการ	วัตถุประสงค์	เป้าหมาย (ผลผลิตของโครงการ)	งบประมาณและที่ผ่านมา				ตัวชี้วัด (KPI)	ผลที่คาดว่าจะ ได้รับ	หน่วยงาน รับผิดชอบ
				๒๕๖๖ (บาท)	๒๕๖๗ (บาท)	๒๕๖๘ (บาท)	๒๕๖๙ (บาท)			
๔	ก่อสร้างวางท่อระบายน้ำ คสล. จากหน้าวัดพันดุง - คลองฝักม	เพื่อการระบายน้ำ และ แก้ไขปัญหาน้ำท่วมขัง	๑. ก่อสร้างวางท่อระบายน้ำคสล. ขนาด Ø ๐.๘๐ x ๐.๐๐ ม. ยาว ๘๐๐ ม. ลึกเฉลี่ย ๑.๘๐ ม. พร้อมบ่อพัก คสล.๑.๒๐x๑.๓๐x ๑.๗๐ ม. หนา ๐.๑๐ เมตร ฝ้ เหล็กตะแกรง จำนวน ๑๕ บ่อ และบ่อพัก คสล.๑.๒๐x๑.๓๐x ๒.๗๐ ม. หนา ๐.๑๐ เมตร ฝ้ เหล็กตะแกรง จำนวน ๑๕ บ่อ ๒. ท่อร้อยดินรน คสล. กว้าง ๑.๓๐ เมตร ยาว ๘๐ เมตร พร้อม ขมย้อย ๓. ก่อสร้างถนนผิวจราจร คสล. กว้าง ๑.๓๐ เมตร ยาว ๘๐ เมตร หนา ๐.๑๕ เมตร	๓,๐๑๖,๐๐๐	-	-	-	-	ได้ท่อระบายน้ำ ยาวไม่น้อยกว่า ๘๐๐ เมตร	กองช่าง

รายละเอียดโครงการพัฒนา

ทบทวนแผนพัฒนาท้องถิ่น (พ.ศ. ๒๕๖๖ - ๒๕๗๐) แก้ไขเพิ่มเติม เปลี่ยนแปลง (ฉบับที่ ๑) พ.ศ. ๒๕๖๖

สำนักงานเทศบาลตำบลพันดุง อำเภอขามทะเลสอ จังหวัดนครราชสีมา

ก. ยุทธศาสตร์จังหวัดนครราชสีมาที่ ๒ ส่งเสริม พัฒนา โครงสร้างพื้นฐาน เพื่อยกระดับเศรษฐกิจ การท่องเที่ยว การค้า การลงทุน อุตสาหกรรม เศรษฐกิจ BCG และเขตเศรษฐกิจพิเศษ

ข. ยุทธศาสตร์การพัฒนาขององค์กรปกครองส่วนท้องถิ่นในเขตจังหวัดนครราชสีมาที่ ๖ ยุทธศาสตร์ด้านการพัฒนาโครงสร้างพื้นฐาน

ค. ยุทธศาสตร์ที่ ๓ การพัฒนาโครงสร้างพื้นฐาน

➢ แผนงานคณะและชุมชน

ที่	แผนงาน/โครงการ	วัตถุประสงค์	เป้าหมาย (ผลผลิตของโครงการ)	งบประมาณและที่ผ่านมา				ตัวชี้วัด (KPI)	ผลที่คาดว่าจะ ได้รับ	หน่วยงาน รับผิดชอบ
				๒๕๖๖ (บาท)	๒๕๖๗ (บาท)	๒๕๖๘ (บาท)	๒๕๖๙ (บาท)			
๑๐	โครงการจัดซื้อที่ดินเพื่อวางท่อระบายน้ำ	เพื่อจัดซื้อที่ดินในการวางท่อระบายน้ำเพื่อรองรับน้ำทิ้งจากครัวเรือน หมู่ที่ ๑, ๗ และ ๑๐	จัดซื้อที่ดินเอกชน จำนวน ๑ แปลงบริเวณพื้นที่ลุ่มต่ำ เพื่อวางท่อระบายน้ำทิ้งจากครัวเรือน หมู่ที่ ๑, ๗ และ ๑๐ เนื้อที่ ๑๗๕ ตารางวา พร้อมค่าธรรมเนียม	๓๕,๐๐๐	-	-	-	-	มีที่ดินสำหรับวางท่อระบายน้ำทิ้ง จากครัวเรือนไม่น้อยกว่า ๑๓๕ ตารางวา	กองช่าง
๑๑	ก่อสร้างวางท่อระบายน้ำ คลส. จากบ้านนายสอย หอมสันเขี้ยวหน้าวัดพันดุง	เพื่อการระบายน้ำ และแก้ไขปัญหาน้ำท่วมซึ่ง	ก่อสร้างวางท่อระบายน้ำ คลส. ขนาด ๕๐.๖๐ X ๑.๐๐ เมตร ยาว ๒๐๐ เมตร พร้อมบ่อพัก คลส.	-	-	-	-	๓๐๐,๐๐๐	ประชาชนได้รับประโยชน์สามารถแก้ไขปัญหาน้ำท่วมซึ่ง ๒๐๐ เมตร	กองช่าง
๑๒	ก่อสร้างวางระบายน้ำ รูปตัวยู จากสี่แยกบ้านนางสำเภา ต.สันห้วย ถึงซอยศาลาป่า	เพื่อการระบายน้ำ และแก้ไขปัญหาน้ำท่วมซึ่ง	ก่อสร้างวางระบายน้ำ รูปตัวยู ขนาด ๐.๕๐ X ๐.๕๐ เมตร ยาว ๑๓๕ เมตร	-	-	-	-	๒๘๘,๐๐๐	ได้ความยาวของร่องระบายน้ำรูปตัวยูไม่น้อยกว่า ๑๑๕ เมตร	กองช่าง

รายละเอียดโครงการพัฒนา

ทบทวนแผนพัฒนาท้องถิ่น (พ.ศ. ๒๕๖๖ - ๒๕๗๐) แก้ไขเพิ่มเติม เปลี่ยนแปลง (ฉบับที่ ๑) พ.ศ. ๒๕๖๖

สำนักงานเทศบาลตำบลพันดุง อำเภอขามทะเลสอ จังหวัดนครราชสีมา

ก. ยุทธศาสตร์จังหวัดนครราชสีมาที่ ๒ ส่งเสริม พัฒนา โครงสร้างพื้นฐาน เพื่อยกระดับเศรษฐกิจ การท่องเที่ยว การค้า การลงทุน อุตสาหกรรม เศรษฐกิจ BCG และเขตเศรษฐกิจพิเศษ

ข. ยุทธศาสตร์การพัฒนาขององค์การปกครองส่วนท้องถิ่นในเขตจังหวัดนครราชสีมาที่ ๖ ยุทธศาสตร์ด้านการพัฒนาโครงสร้างพื้นฐาน

ค. ยุทธศาสตร์ที่ ๓ การพัฒนาโครงสร้างพื้นฐาน

> แผนงานเฉพาะและชุมชน

ที่	แผนงาน/โครงการ	วัตถุประสงค์	เป้าหมาย (ผลผลิตของโครงการ)	งบประมาณและที่ผ่านมา				ตัวชี้วัด (KPI)	ผลที่คาดว่าจะ ได้รับ	หน่วยงาน รับผิดชอบ
				๒๕๖๖ (บาท)	๒๕๖๗ (บาท)	๒๕๖๘ (บาท)	๒๕๖๙ (บาท)			
๑๓	ก่อสร้างวางท่อระบายน้ำ คล. จากถนนบายพาส โดยเส้นเดียว บริเวณถนนสายพันดุง - เชื่อมบ้าน กระที	เพื่อการระบายน้ำ และ แก้ไขปัญหาน้ำท่วมขัง	ก่อสร้างวางท่อระบายน้ำ คล. ขนาด ๕๐.๘๐ x ๑.๐๐ เมตร ยาว ๒๒๐ เมตร พร้อมบ่อพัก คล.	-	-	๒๒๐,๐๐๐	-	-	ได้ความยาวท่อ ระบายน้ำ คล. ยาวไม่น้อยกว่า ๒๒๐ เมตร	กองช่าง
๑๔	ก่อสร้างขยายเขตท่อส่งน้ำ ประปาเทศบาลตำบลพันดุง	เพื่อให้ประชาชนมีน้ำ สะอาดเพื่ออุปโภค - บริโภค	ก่อสร้างขยายเขตท่อส่งน้ำ ขยายหลังวัดพันดุง บรรจุแยก บ้านหนองหัวแหวน ขนาดท่อ ๕๑.๑/๖ นิ้ว ยาว ๑,๐๐๐ ม.	-	-	-	๖๐,๐๐๐	-	จำนวนการ ขยายท่อส่งน้ำ ดิบไม่น้อยกว่า ๑,๐๐๐ เมตร	กองช่าง

รายละเอียดโครงการพัฒนา

บทวนแผนพัฒนาท้องถิ่น (พ.ศ. ๒๕๖๖ - ๒๕๗๐) แก้ไข เพิ่มเติม เปลี่ยนแปลง (ฉบับที่ ๑) พ.ศ. ๒๕๖๖

สำนักงานเทศบาลตำบลพุนพิน อำเภอขามทะเลสอ จังหวัดนครราชสีมา

- ก. ยุทธศาสตร์จังหวัดนครราชสีมาที่ ๒ ส่งเสริม พัฒนา โครงสร้างพื้นฐาน เพื่อยกระดับเศรษฐกิจ การท่องเที่ยว การค้า การลงทุน อุตสาหกรรม เกษตรกิจ BCG และเขตเศรษฐกิจพิเศษ
- ข. ยุทธศาสตร์การพัฒนาขององค์กรปกครองส่วนท้องถิ่นเป็นเขตจังหวัดนครราชสีมาที่ ๖ ยุทธศาสตร์ด้านการพัฒนาโครงสร้างพื้นฐาน
- ค. ยุทธศาสตร์ที่ ๓ การพัฒนาโครงสร้างพื้นฐาน

▶ แผนงานพิเศษและชุมชน

ที่	แผนงาน/โครงการ	วัตถุประสงค์	เป้าหมาย (ผลผลิตของโครงการ)	งบประมาณและที่ผ่านมา				ตัวชี้วัด (KPI)	ผลที่คาดว่าจะ ได้รับ	หน่วยงาน รับผิดชอบ
				๒๕๖๖ (บาท)	๒๕๖๗ (บาท)	๒๕๖๘ (บาท)	๒๕๖๙ (บาท)			
๑	หมู่ที่ ๒ บ้านโคกเขว่นใหม่ อุดหนุนขยายเขตประปา ภูมิภาค ครอบคลุมทั้งหมด บ้านโคกเขว่นใหม่	เพื่อให้ประชาชนมีน้ำ สะอาดเพื่ออุปโภค - บริโภค	ขยายท่อส่งน้ำดิบการ ประปาภูมิภาค	-	-	-	-	จำนวนการ ขยายท่อส่งน้ำ ดิบไม่น้อยกว่า ๑ ขอย/ปี	ประชาชนได้มีน้ำ สะอาดเพื่ออุปโภค -บริโภค และช่วย แก้ปัญหาภัยแล้ง	กองช่าง
๒	ก่อสร้างวางท่อระบายน้ำ คสล. ลดถนนสระน้ำได้ -	เพื่อระบายน้ำและแก้ไข ปัญหาน้ำท่วมซึ่ง	ก่อสร้างวางท่อระบายน้ำ คสล. ขนาด ๑.๖๐x๑.๐๐ เมตร จำนวน ๗ เมตร ๔ จุด พร้อมลาด คสล. หน้า ๐.๑๐ ม. หน้าปากท่อทั้ง ๒ ด้าน	-	-	-	-	ได้ความยาวท่อ ระบายน้ำ คสล. ยาวไม่น้อยกว่า ๗ เมตร / จุด	ประชาชนได้รับ ประโยชน์สามารถ แก้ไขปัญหาน้ำ ท่วมซึ่ง และลด ปัญหาการอุทกน้ำ กักตุนน้ำจากรอ อันเป็นเหตุไม่ สามารถ สัญจร - ไปมาได้	กองช่าง

รายละเอียดโครงการ

ทบทวนแผนพัฒนาท้องถิ่น (พ.ศ. ๒๕๖๖ - ๒๕๗๐) แก้ไขเพิ่มเติม เปลี่ยนแปลง (ฉบับที่ ๑) พ.ศ. ๒๕๖๖

สำนักงานเทศบาลตำบลพุนุ่ม อำเภอขามทะเลสอ จังหวัดนครราชสีมา

ก. ยุทธศาสตร์จังหวัดนครราชสีมาที่ ๒ ส่งเสริม พัฒนา โครงสร้างพื้นฐาน เพื่อยกระดับเศรษฐกิจ การท่องเที่ยว การค้า การลงทุน อุตสาหกรรม เศรษฐกิจ BCG และเขตเศรษฐกิจพิเศษ

ข. ยุทธศาสตร์การพัฒนาขององค์กรปกครองส่วนท้องถิ่นในเขตจังหวัดนครราชสีมาที่ ๖ ยุทธศาสตร์ด้านการพัฒนาโครงสร้างพื้นฐาน

ค. ยุทธศาสตร์ที่ ๓ การพัฒนาโครงสร้างพื้นฐาน

➢ แผนงานและชุมชน

ที่	แผนงาน	วัตถุประสงค์	เป้าหมาย (ผลผลิตของโครงการ)	งบประมาณและที่เข้ามา				ตัวชี้วัด (KPI)	ผลที่คาดว่าจะ ได้รับ	หน่วยงาน รับผิดชอบ
				๒๕๖๖ (บาท)	๒๕๖๗ (บาท)	๒๕๖๘ (บาท)	๒๕๖๙ (บาท)			
๓	ก่อสร้างวางท่อระบายน้ำ คสล. ลอดถนน ซอยสระประปา - บริเวณทางเชื่อมถนนวงแหวน หมายเลข ๒๓๐ ทั้งสองฝั่ง	เพื่อการระบายน้ำและ แก้ไขปัญหาน้ำท่วมซึ่ง เกิดขึ้นเป็นประจำ	ก่อสร้างวางท่อระบายน้ำ คสล. ขนาด ๕๐x๑๐๐ เมตร ยาว ๑๐ เมตร จำนวน ๒ จุดพร้อมลาด คสล. หน้า ปากท่อ หน้า ๐.๑๐ ม. ทั้ง ๒ ด้าน	-	-	๗๕,๐๐๐	๒๕๗๐ (บาท)	ได้ความยาวท่อ ระบายน้ำ คสล. ยาวไม่น้อยกว่า ๑๐ เมตร / จุด	ประชาชนได้รับ ประโยชน์สามารถ แก้ไขปัญหาน้ำ ท่วมซึ่ง และลด ปัญหาการอุทกภัย กีดขวางผิวจราจร ไม่สามารถสัญจร ไปได้	กองช่าง
๔	ก่อสร้างวางท่อระบายน้ำ คสล. เข้าสระประปา หมู่ที่ ๒	เพื่อการระบายน้ำ และ แก้ไขปัญหาน้ำท่วมซึ่ง	ก่อสร้างวางท่อระบายน้ำ คสล. ขนาด ๕๐๘๐ x ๑๐๐ เมตร จำนวน ๘ เมตร	-	-	๓๖,๐๐๐	-	ได้ความยาวท่อ ระบายน้ำ คสล. ยาวไม่น้อยกว่า ๘ เมตร	ประชาชนได้รับ ประโยชน์สามารถ แก้ไขปัญหาน้ำ ท่วมซึ่ง	กองช่าง
๕	ติดตั้งโคมไฟส่องสว่างหลัง งานแสงอาทิตย์ (LED Street Light Solar Cell) ซอยหน้า วัดโคกเขวน ถึง บ้านโคก แนวพัฒนา	เพื่อให้ประชาชนมี ไฟฟ้าใช้ได้อย่างพอ เพียง มีความปลอดภัย ต่อชีวิต และทรัพย์สิน	ติดตั้งโคมไฟส่องสว่างหลัง งานแสงอาทิตย์ (LED Street Light Solar Cell)	-	-	๑๐๐,๐๐๐	-	จำนวนโคมไฟฟ้า ส่องสว่างพลังงาน แสงอาทิตย์ ไม่น้อยกว่า ๑๐ จุด	ประชาชนมี ความปลอดภัย ต่อชีวิตและ ทรัพย์สิน	กองช่าง

รายละเอียดโครงการพัฒนา
รายนามแผนพัฒนาท้องถิ่น (พ.ศ. ๒๕๖๖ - ๒๕๗๐) แก้ไขเพิ่มเติม เปลี่ยนแปลง (ฉบับที่ ๑) พ.ศ. ๒๕๖๖
ทบพวณแผนพัฒนาท้องถิ่น (พ.ศ. ๒๕๖๖ - ๒๕๗๐) แก้ไขเพิ่มเติม เปลี่ยนแปลง (ฉบับที่ ๑) พ.ศ. ๒๕๖๖
สำนักงานเทศบาลตำบลพันดุง อำเภอขามทะเลสอ จังหวัดนครราชสีมา
สำนักงานเทศบาลตำบลพันดุง อำเภอขามทะเลสอ จังหวัดนครราชสีมา
ยุทธศาสตร์จังหวัดนครราชสีมาที่ ๒ ส่งเสริม พัฒนา โครงสร้างพื้นฐาน เพื่อยกระดับเศรษฐกิจ การท่องเที่ยว การค้า การลงทุน เศรษฐกิจ BCG และเขตเศรษฐกิจพิเศษ
ยุทธศาสตร์การพัฒนาระบบโครงสร้างพื้นฐาน
ยุทธศาสตร์การพัฒนาระบบโครงสร้างพื้นฐาน
ยุทธศาสตร์ที่ ๓ การพัฒนาโครงสร้างพื้นฐาน
แผนงานและชุมชน

ที่	แผนงาน/โครงการ	วัตถุประสงค์	เป้าหมาย (ผลผลิตของโครงการ)	งบประมาณและที่ผ่านมา				ตัวชี้วัด (KPI)	ผลที่คาดว่าจะได้รับ	หน่วยงานรับผิดชอบ
				๒๕๖๖ (บาท)	๒๕๖๗ (บาท)	๒๕๖๘ (บาท)	๒๕๖๙ (บาท)			
๑	หมู่บ้านดอนต ขยายเขตไฟฟ้าสาธารณะ (สายดับ) พร้อมติดตั้งคองโคมไฟฟ้าส่องสว่างครอบคูลมทั้งหมู่บ้านดอนต	เพื่อให้ประชาชนมีไฟฟ้าใช้ได้อย่างพอเพียง มีความปลอดภัยต่อชีวิต และทรัพย์สิน	ขยายเขตไฟฟ้าสาธารณะ (สายดับ) พร้อมติดตั้งคองโคมไฟฟ้าส่องสว่าง	-	-	๓๐๐,๐๐๐	-	จำนวนการขยายเขตไฟฟ้าไม่น้อยกว่าปีละ ๑ ซอย	ประชาชนมีความปลอดภัยต่อชีวิตและทรัพย์สิน	กองช่าง
๒	ก่อสร้างทำรังกาน้ำ คลส. รับน้ำเข้าระบบชลประทาน เดสนันเทียะ	เพื่อระบายน้ำและแก้ไขปัญหาคารขาดแคลนนํ้าอุปโภคและบริโภค	ก่อสร้างทำรังกาน้ำ คลส. รับนํ้าเข้าระบบชลประทาน เดสนันเทียะ ยาว ๒๐๐ เมตร	-	-	๓๐๐,๐๐๐	-	ได้ความยาวของรังกาน้ำที่รวมข้งไม่น้อยกว่า ๒๐๐ เมตร	- สามารถแก้ไขปัญหานํ้าท่วมข้ง - ลดปัญหาสิ่งแวดล้อม	กองช่าง
๓	อุดหนุนขยายเขตประปาภูมิภาค ครองคูลมทั้งหมู่บ้านดอนต	เพื่อให้ประชาชนมีน้ำสะอาดเพื่ออุปโภค - บริโภค	ขยายท่อส่งน้ำดิบการประปาภูมิภาค	-	-	-	๘๐๐,๐๐๐	จำนวนการขยายท่อส่งน้ำดิบไม่น้อยกว่า ๑ ซอย/ปี	ประชาชนได้นํ้าสะอาดเพื่ออุปโภค - บริโภค และช่วยแก้ปัญหาภัยแล้ง	กองช่าง
๔	ก่อสร้างทำรังกาน้ำ คลส. รูปตัวยูจากนายสายันท์ ริมสันเทียะ ถึง สระบ้านพูนผล	เพื่อระบายน้ำและแก้ไขปัญหาคารขาดแคลนนํ้าอุปโภคและบริโภค	ก่อสร้างทำรังกาน้ำ คลส. ขนาดรังกานํ้ารูปตัวยู กว้าง ๐.๕๐x๐.๕๐ เมตร ยาว ๒๐๐ เมตร	-	-	๕๐๐,๐๐๐	-	ได้ความยาวของรังกานํ้า คลส. ยาวไม่น้อยกว่า ๒๐๐ เมตร	- สามารถแก้ไขปัญหานํ้าท่วมข้ง - ลดปัญหาสิ่งแวดล้อม	กองช่าง

รายละเอียดโครงการพัฒนา

บททวนแผนพัฒนาท้องถิ่น (พ.ศ. ๒๕๖๖ - ๒๕๗๐) แก้ไข เพิ่มเติม เปลี่ยนแปลง (ฉบับที่ ๑) พ.ศ. ๒๕๖๖

สำนักงานเทศบาลตำบลพันดุง อำเภอขามทะเลสอ จังหวัดนครราชสีมา

ก. ยุทธศาสตร์จังหวัดนครราชสีมาที่ ๒ ส่งเสริม พัฒนา โครงสร้างพื้นฐาน เพื่อยกระดับเศรษฐกิจ การท่องเที่ยว การค้า การลงทุน อุตสาหกรรม เศรษฐกิจ BCG และเขตเศรษฐกิจพิเศษ

ข. ยุทธศาสตร์การพัฒนาระบบโครงสร้างพื้นฐานขององค์กรปกครองส่วนท้องถิ่นในเขตจังหวัดนครราชสีมาที่ ๖ ยุทธศาสตร์ด้านการพัฒนาโครงสร้างพื้นฐาน

ค. ยุทธศาสตร์ที่ ๓ การพัฒนาโครงสร้างพื้นฐาน

➢ แผนงานคณะและชุมชน

ที่	แผนงาน/โครงการ	วัตถุประสงค์	เป้าหมาย (ผลผลิตของโครงการ)	งบประมาณและที่ผ่านมา				ตัวชี้วัด (KPI)	ผลที่คาดว่าจะ ได้รับ	หน่วยงาน รับผิดชอบ	
				๒๕๖๖ (บาท)	๒๕๖๗ (บาท)	๒๕๖๘ (บาท)	๒๕๖๙ (บาท)				๒๕๗๐ (บาท)
๕	ขุดลอกลำเหมืองดินไปทางมา นายผ่อง บรรจบพุดชา ถึง นายมิ่ง มาบขุนทด	เพื่อให้การระบายน้ำเป็น ไปอย่างรวดเร็วและแก้ไข ปัญหาการขาดแคลนน้ำ อุปโภคและบริโภค	ขุดลอกลำเหมืองดินไปทาง นายมิ่ง ถึง บ้านงลำภา ยาว ๑๐๐ เมตร	-	-	-	-	๓๐๐,๐๐๐	ได้ความยาวของ ลำเหมืองดิน ยาวไม่น้อยกว่า ๑๐๐ เมตร	สามารถแก้ไข ปัญหาน้ำท่วมขัง - ลดปัญหาสิ่ง แวมดื้อ	กองช่าง
๖	ก่อสร้างวางท่อ คลส. ส่งน้ำ จากบ้านนายเย็น หอมสัน- เทียะ ถึง บ้านนายล้วน สิงห์ยัคเดช	เพื่อระบายน้ำและแก้ไข ปัญหาการขาดแคลนน้ำ อุปโภคและบริโภค	ก่อสร้างวางท่อ คลส. ขนาด ๘ ๐.๓๐x๑.๐๐ เมตร ยาว ๑๕๐ เมตร	-	-	-	-	๓๐๐,๐๐๐	ได้ความยาวของ ท่อ คลส. ยาวไม่น้อยกว่า ๑๕๐ เมตร	สามารถแก้ไข ปัญหาน้ำท่วมขัง - ลดปัญหาสิ่ง แวมดื้อ	กองช่าง
๗	ก่อสร้างวางระบายน้ำ คลส. รูปตัวยู หน้าบ้าน นายพิณ นาสันเทียะ ถึง บ้านนายบรรจง เจริญทด	เพื่อระบายน้ำและแก้ไข ปัญหาน้ำท่วมขัง	ก่อสร้างวางระบายน้ำรูป ตัวยู ขนาด ๐.๕๐x๐.๕๐ ม. ยาว ๓๐๐ เมตร ฝา คลส. หนา ๐.๑๕ เมตร	-	-	-	๕๐๐,๐๐๐	-	ได้ความยาวของ รางน้ำ คลส. ยาวไม่น้อยกว่า ๓๐๐ เมตร	สามารถแก้ไข ปัญหาน้ำท่วมขัง - ลดปัญหาสิ่ง แวมดื้อ	กองช่าง
๘	ก่อสร้างวางระบายน้ำ คลส. รูปตัวยู ขอยหน้าบ้านนางเข้า มาสันเทียะ ถึง บ้านนายแทน มาบขุนทด	เพื่อระบายน้ำและแก้ไข ปัญหาน้ำท่วมขัง	ก่อสร้างวางระบายน้ำ คลส. ขนาด ๐.๕๐x๐.๕๐ เมตร ยาว ๓๐๐ เมตร ฝาเหล็ก ตะแกรง	๕๐๐,๐๐๐	-	-	-	-	ได้ความยาวของ รางน้ำ คลส. ยาวไม่น้อยกว่า ๓๐๐ เมตร	สามารถแก้ไข ปัญหาน้ำท่วมขัง - ลดปัญหาสิ่ง แวมดื้อ	กองช่าง

รายละเอียดโครงการพัฒนา
ทบทวนแผนพัฒนาท้องถิ่น (พ.ศ. ๒๕๖๖ - ๒๕๗๐) แก้ไขเพิ่มเติม เปลี่ยนแปลง (ฉบับที่ ๑) พ.ศ. ๒๕๖๖
เทศบาลตำบลพันคง อำเภอขามทะเลสอ จังหวัดนครราชสีมา

ก. ยุทธศาสตร์จังหวัดนครราชสีมาที่ ๒ ส่งเสริม พัฒนา โครงสร้างพื้นฐาน เพื่อยกระดับเศรษฐกิจ การท่องเที่ยว การลงทุน อุตสาหกรรม เศรษฐกิจ BCG และเขตเศรษฐกิจพิเศษ

ข. ยุทธศาสตร์การพัฒนาขององค์กรปกครองส่วนท้องถิ่นในเขตจังหวัดนครราชสีมาที่ ๖ ยุทธศาสตร์ด้านการพัฒนาโครงสร้างพื้นฐาน

ค. ยุทธศาสตร์ที่ ๓ การพัฒนาโครงสร้างพื้นฐาน

➤ **แผนงานคณะและชุมชน**

ที่	แผนงาน/โครงการ	วัตถุประสงค์	เป้าหมาย (ผลผลิตของโครงการ)	งบประมาณและที่ผ่านมา				ตัวชี้วัด (KPI)	ผลที่คาดว่าจะ ได้รับ	หน่วยงาน รับผิดชอบ
				๒๕๖๖ (บาท)	๒๕๖๗ (บาท)	๒๕๖๘ (บาท)	๒๕๖๙ (บาท)			
๙	ก่อสร้างรางระบายน้ำ คลส. รูปตัวยูจากบ้านนายชวน โตมสันเทียะ - หน้าบ้านนาย นรินทร์ เนียมสันเทียะ	เพื่อระบายน้ำและแก้ไข ปัญหาน้ำท่วมขัง	ก่อสร้างรางระบายน้ำรูป ตัวยู ขนาด ๐.๕๐x๐.๕๐ ม. ยาว ๕๐๐ เมตร ฝ้า คลส. หนา ๐.๑๕ เมตร	-	-	-	๓๐๐,๐๐๐	-	-	กองช่าง
๑๐	ก่อสร้างรางท่อระบายน้ำ คลส. จากหน้าบ้านนายเจือ ชูพันธุ์ ถึงหน้าศูนย์สาธารณสุข- ชุมชนฐานชุมชน (ศสมช.)	เพื่อระบายน้ำและแก้ไข ปัญหาน้ำท่วมขัง	ก่อสร้างรางท่อระบายน้ำ คลส. ขนาด ๑.๐๓x๑.๐๐ เมตร ยาว ๑๑๐ เมตร พร้อมบ่อพัก คลส. ขนาด ๐.๕๐ x ๐.๕๐ ฝ้า คลส. จำนวน ๑๐ บ่อ	๒๐๐,๐๐๐	-	-	-	-	-	กองช่าง
๑๑	ก่อสร้างรางระบายน้ำ คลส. รูปตัวยู จากบ้านนายงค์ ปิ่นสันเทียะ-บ้านนายสำเนียง จันทร์เสน	เพื่อระบายน้ำและแก้ไข ปัญหาน้ำท่วมขัง	ก่อสร้างรางระบายน้ำรูป ตัวยู ขนาด ๐.๕๐x๐.๕๐ ม. ยาว ๑๒๐ เมตร ฝ้า คลส. หนา ๐.๑๕ เมตร	-	-	-	๓๐๐,๐๐๐	-	-	กองช่าง

รายละเอียดโครงการ

บทวางแผนพัฒนาท้องถิ่น (พ.ศ. ๒๕๖๖ - ๒๕๗๐) แก้ไข เพิ่มเติม เปลี่ยนแปลง (ฉบับที่ ๑) พ.ศ. ๒๕๖๖

สำนักงานเทศบาลตำบลพันดุง อำเภอขามทะเลสอ จังหวัดนครราชสีมา

- ก. ยุทธศาสตร์จังหวัดนครราชสีมาที่ ๒ ส่งเสริม พัฒนา โครงสร้างพื้นฐาน เพื่อยกระดับเศรษฐกิจ การท่องเที่ยว การค้า การลงทุน อุตสาหกรรม เศรษฐกิจ BCG และเขตเศรษฐกิจพิเศษ
- ข. ยุทธศาสตร์การพัฒนาขององค์กรปกครองส่วนท้องถิ่นในเขตจังหวัดนครราชสีมาที่ ๖ ยุทธศาสตร์ด้านการพัฒนาโครงสร้างพื้นฐาน
- ค. ยุทธศาสตร์ที่ ๓ การพัฒนาโครงสร้างพื้นฐาน

➢ แผนงานเฉพาะและชุมชน

ที่	แผนงาน	วัตถุประสงค์	เป้าหมาย (ผลผลิตของโครงการ)	งบประมาณและที่ผ่านมา				ตัวชี้วัด (KPI)	ผลที่คาดว่าจะ ได้รับ	หน่วยงาน รับผิดชอบ
				๒๕๖๖ (บาท)	๒๕๖๗ (บาท)	๒๕๖๘ (บาท)	๒๕๖๙ (บาท)			
๑๒	ก่อสร้างรางระบายน้ำ คลล. รูปตัวยู จากบ้านนางดาว ฉิมพาลี - บ้านนายชายชัย ชื่นสันเทียะ	เพื่อระบายน้ำและแก้ไข ปัญหา น้ำท่วมซึ่ง	ก่อสร้างรางระบายน้ำรูปตัวยู ขนาด ๐.๕๐x๐.๕๐ ม. ยาว ๙๒ เมตร ผ่า คลล. หน้า ๐.๑๕ เมตร	-	-	๒๓๐,๐๐๐	-	ได้ความยาวของรางระบายน้ำรูปตัวยูยาวไม่น้อยกว่า ๙๒ เมตร	- สามารถแก้ไข ปัญหา น้ำท่วมซึ่ง - ลดปัญหาสิ่ง แวดล้อม	กองช่าง
๑๓	ก่อสร้างรางระบายน้ำ คลล. ขอยโรงเรียนโนนด พูนผลวิทยา ลงสระหน้า โรงเรียนโนนดพูนผลวิทยา	เพื่อระบายน้ำและแก้ไข ปัญหา น้ำท่วมซึ่ง	ก่อสร้างรางระบายน้ำ คลล. ขนาด ๕ ๐.๘๐x๑.๐๐ เมตร ยาว ๒๐๐ เมตร พร้อมบ่อพัก คลล. หน้า ๐.๑๕ เมตร	-	-	๓๐๐,๐๐๐	-	ได้ความยาวของท่อระบายน้ำ คลล. ขนาด ๕ ๐.๘๐x๑.๐๐ เมตร ยาว ๒๐๐ เมตร พร้อมบ่อพัก คลล. หน้า ๐.๑๕ เมตร	- สามารถแก้ไข ปัญหา น้ำท่วมซึ่ง - ลดปัญหาสิ่ง แวดล้อม	กองช่าง
๑๔	ก่อสร้างรางระบายน้ำ คลล. รูปตัวยู จากสระหน้า วัดโตนดลงสระหน้าโรงเรียน โตนดพูนผลวิทยา	เพื่อระบายน้ำและแก้ไข ปัญหาภัยแล้ง	ก่อสร้างรางระบายน้ำรูปตัวยู ขนาด ๐.๕๐x๐.๕๐ ม. ยาว ๓๕ เมตร ผ่า คลล. หน้า ๐.๑๕ เมตร	-	-	๑๘๗,๕๐๐	-	ได้ความยาวของรางระบายน้ำรูปตัวยูยาวไม่น้อยกว่า ๓๕ เมตร	- สามารถแก้ไข ปัญหา น้ำแล้ง - ลดปัญหาสิ่ง แวดล้อม	กองช่าง
๑๕	ก่อสร้างรางระบายน้ำ คลล. รูปตัวยู ขอยหน้าบ้านนาย สมพล หินส้อยเทียะ ถึงบ้าน นางเข้า มากลันเทียะ	เพื่อระบายน้ำและแก้ไข ปัญหา น้ำท่วมซึ่ง	ก่อสร้างรางระบายน้ำรูปตัวยู ขนาด ๐.๕๐x๐.๕๐ ม. ยาว ๔๖ เมตร ผ่า คลล. หน้า ๐.๑๕ เมตร	๑๒๐,๐๐๐	-	-	-	ได้ความยาวของรางระบายน้ำรูปตัวยูยาวไม่น้อยกว่า ๔๖ เมตร	- สามารถแก้ไข ปัญหา น้ำท่วมซึ่ง - ลดปัญหาสิ่ง แวดล้อม	กองช่าง

รายละเอียดโครงการ

ทบทวนแผนพัฒนาท้องถิ่น (พ.ศ. ๒๕๖๖ - ๒๕๗๐) แก้ไข เพิ่มเติม เปลี่ยนแปลง (ฉบับที่ ๑) พ.ศ. ๒๕๖๖

สำนักงานเทศบาลตำบลพุดมิ่ง อำเภอขามทะเลสอ จังหวัดนครราชสีมา

- ก. ยุทธศาสตร์จังหวัดนครราชสีมาที่ ๒ ส่งเสริม พัฒนา โครงสร้างพื้นฐาน เพื่อยกระดับเศรษฐกิจ การท่องเที่ยว การค้า การลงทุน อุตสาหกรรม เศรษฐกิจ BCG และเขตเศรษฐกิจพิเศษ
- ข. ยุทธศาสตร์การพัฒนาขององค์กรปกครองส่วนท้องถิ่นในเขตจังหวัดนครราชสีมาที่ ๖ ยุทธศาสตร์ด้านการพัฒนาโครงสร้างพื้นฐาน
- ค. ยุทธศาสตร์ที่ ๓ การพัฒนาโครงสร้างพื้นฐาน

➢ แผนงานคณะและชุมชน

ที่	แผนงาน	วัตถุประสงค์	เป้าหมาย (ผลผลิตของโครงการ)	งบประมาณและที่ผ่านมา					ตัวชี้วัด (KPI)	ผลที่คาดว่าจะ ได้รับ	หน่วยงาน รับผิดชอบ
				๒๕๖๖ (บาท)	๒๕๖๗ (บาท)	๒๕๖๘ (บาท)	๒๕๖๙ (บาท)	๒๕๗๐ (บาท)			
๑๖	ก่อสร้างรางระบายน้ำ คลส. รูปตัวยู จากบ้านนายอนันต์ เบาพันดุง-บ้านนายดอม โดมสันเทียะ	เพื่อระบายน้ำและแก้ไข ปัญหาน้ำท่วมขัง	ก่อสร้างรางระบายน้ำรูปตัวยู ขนาด ๐.๕๐x๐.๕๐ ม. ยาว ๑๐๐ เมตร ผก คลส. หน้า ๐.๑๕๕ เมตร	-	-	๒๕๐,๐๐๐	-	-	ได้ความยาวของรางระบายน้ำรูปตัวยูยาวไม่น้อยกว่า ๑๐๐ เมตร	- สามารถแก้ไขปัญหาน้ำท่วมขัง - ลดปัญหาสิ่งแฉดล้อม	กองช่าง
๑๗	ก่อสร้างรางระบายน้ำ คลส. รูปตัวยู จากบ้านนางเข้า มาสันเทียะ-บ้านสมารถ หินสันเทียะ	เพื่อระบายน้ำและแก้ไข ปัญหาน้ำท่วมขัง	ก่อสร้างรางระบายน้ำรูปตัวยู ขนาด ๐.๕๐x๐.๕๐ ม. ยาว ๕๐ เมตร ผก คลส. หน้า ๐.๑๕๕ เมตร	-	๑๒๕,๐๐๐	-	-	-	ได้ความยาวของรางระบายน้ำรูปตัวยูยาวไม่น้อยกว่า ๕๐ เมตร	- สามารถแก้ไขปัญหาน้ำท่วมขัง - ลดปัญหาสิ่งแฉดล้อม	กองช่าง
๑๘	ก่อสร้างขยายเขตท่อส่งน้ำ ประปาเทศบาลตำบลพุดมิ่ง	เพื่อให้ประชาชนมีน้ำสะอาดเพื่ออุปโภค-บริโภค	ก่อสร้างขยายเขตท่อส่งน้ำ จำนวน ๒ จุด จุดที่ ๑ ซอยโคกมณ ขนาดท่อ ๑๑ ๑/๒ นิ้ว ยาว ๔๕๐ เมตร จุดที่ ๒ ซอยข้างโรงเรียนโตมต พนมสรีทยา ขนาดท่อ ๑๑ ๑/๒ นิ้ว ยาว ๒๕๐ เมตร	๓๕,๐๐๐	-	-	-	-	จำนวนการขยายท่อส่งน้ำดิบไม่น้อยกว่า ๓๓๐ เมตร	ประชาชนได้มีน้ำสะอาดเพื่ออุปโภค-บริโภค และช่วยแก้ปัญหาภัยแล้ง	กองช่าง

รายละเอียดโครงการพัฒนา

ทบทวนแผนพัฒนาท้องถิ่น (พ.ศ. ๒๕๖๖ - ๒๕๗๐) แก้ไข เพิ่มเติม เปลี่ยนแปลง (ฉบับที่ ๑) พ.ศ. ๒๕๖๖

สำนักงานเทศบาลตำบลพิบูลย์ สุพรรณบุรี จังหวัดสุพรรณบุรี

ก. ยุทธศาสตร์จังหวัดนครราชสีมา ที่ ๒ ส่งเสริม พัฒนา โครงสร้างพื้นฐาน เพื่อยกระดับเศรษฐกิจ การท่องเที่ยว การค้า การลงทุน อุตสาหกรรม เศรษฐกิจ BCG และเขตเศรษฐกิจพิเศษ

ข. ยุทธศาสตร์การพัฒนาขององค์กรปกครองส่วนท้องถิ่นในเขตจังหวัดนครราชสีมา ที่ ๖ ยุทธศาสตร์ด้านการพัฒนาโครงสร้างพื้นฐาน

ค. ยุทธศาสตร์ที่ ๓ การพัฒนาโครงสร้างพื้นฐาน

➢ แผนงานและชุมชน

ที่	แผนงาน/โครงการ	วัตถุประสงค์	เป้าหมาย (ผลผลิตของโครงการ)	งบประมาณและที่ผ่านมา				ตัวชี้วัด (KPI)	ผลที่คาดว่าจะได้รับ	หน่วยงาน รับผิดชอบ
				๒๕๖๖ (บาท)	๒๕๖๗ (บาท)	๒๕๖๘ (บาท)	๒๕๖๙ (บาท)			
๑	หมู่บ้านโลกเขียว อุดหนุนขยายเขตประปาภูมิภาค ครอบคลุมทั้ง หมู่บ้านโคกแกว่น	เพื่อให้ประชาชนมีน้ำ สะอาดเพื่ออุปโภค - บริโภค	ขยายท่อส่งน้ำดิบการประปา ภูมิภาค	๕๐๐,๐๐๐	-	-	-	จำนวนการขยาย ท่อส่งน้ำดิบไม่ น้อยกว่า ๑ ซอย/ปี	ประชาชนได้มีน้ำ สะอาดเพื่ออุปโภค -บริโภค และช่วย แก้ปัญหาภัยแล้ง ป่าของเทศบาลฯ	กองช่าง
๒	ขยายเขตไฟฟ้าสาธารณะ(สายดับ) พร้อมติดตั้งโคมไฟฟ้าสอง สว่าง ครอบคลุมทั้งหมู่ที่ ๔	เพื่อให้ประชาชนมีไฟฟ้า ใช้ได้อย่างพอเพียง มีความปลอดภัยต่อชีวิต และทรัพย์สิน	ขยายเขตไฟฟ้าสาธารณะ (สายดับ)พร้อมติดตั้งโคม ไฟฟ้าสองสว่าง	๕๐๐,๐๐๐	-	-	-	จำนวนการขยาย เขตไฟฟ้าไม่ น้อยกว่า ๑ ซอย/ปี	ประชาชนมีความ ปลอดภัยต่อชีวิต และทรัพย์สิน	กองช่าง
๓	ก่อสร้างวางท่อส่งน้ำ คสล. จากบึงพริ้ง ถึง สระหนองจิกจัน	เพื่อแก้ไขปัญหาคาราคา แคะน้ำดูป็นโรคและ ปรีโรค	ก่อสร้างวางท่อส่งน้ำ คสล. ขนาด ๑.๖๐ x ๑.๐๐ เมตร ยาว ๓๐๐ เมตร พร้อมบ่อพัก คสล.	-	-	๑๐๐,๐๐๐	-	ได้ความยาวของ ท่อส่งน้ำ คสล. ยาวไม่น้อยกว่า ๓๐๐ เมตร	- สามารถแก้ไข ปัญหาน้ำท่วมขัง - ลดปัญหาสิ่ง แวมดื้อ	กองช่าง
๔	ก่อสร้างวางระบาย คสล. น้ำรูปตัว Y จากบ้าน นางงภูมิภกร ถึง บ้านนาย มาก เดลินีเยะ	เพื่อระบายน้ำและแก้ไข ปัญหาน้ำท่วมขัง	ก่อสร้างวางระบายน้ำ คสล. ขนาด ๐.๕๐x๐.๕๐ เมตร ยาว ๑๐๐ เมตร	-	-	๑๐๐,๐๐๐	-	ได้ความยาวของ รางน้ำ คสล. ยาวไม่น้อยกว่า ๑๐๐ เมตร	- สามารถแก้ไข ปัญหาน้ำท่วมขัง - ลดปัญหาสิ่ง	กองช่าง

รายละเอียดโครงการพัฒนา

บททวนแผนพัฒนาท้องถิ่น (พ.ศ. ๒๕๖๖ - ๒๕๗๐) แก้ไข เพิ่มเติม เปลี่ยนแปลง (ฉบับที่ ๑) พ.ศ. ๒๕๖๖

รายงานแผนพัฒนาท้องถิ่น (พ.ศ. ๒๕๖๖ - ๒๕๗๐) แก้ไข เพิ่มเติม เปลี่ยนแปลง (ฉบับที่ ๑) พ.ศ. ๒๕๖๖

- ก. ยุทธศาสตร์จังหวัดนครราชสีมาที่ ๒ ส่งเสริม พัฒนา โครงสร้างพื้นฐาน เพื่อยกระดับเศรษฐกิจ การท่องเที่ยว การค้า การลงทุน อุตสาหกรรม เศรษฐกิจ BCG และเขตเศรษฐกิจพิเศษ
- ข. ยุทธศาสตร์การพัฒนาขององค์กรปกครองส่วนท้องถิ่นในเขตจังหวัดนครราชสีมาที่ ๖ ยุทธศาสตร์ด้านการพัฒนาโครงสร้างพื้นฐาน
- ค. ยุทธศาสตร์ที่ ๓ การพัฒนาโครงสร้างพื้นฐาน

➢ แผนงานและชุมชน

ที่	แผนงาน/โครงการ	วัตถุประสงค์	เป้าหมาย (ผลผลิตของโครงการ)	งบประมาณและที่ผ่านมา				ตัวชี้วัด (KPI)	ผลที่คาดว่าจะได้รับ	หน่วยงานรับผิดชอบ	
				๒๕๖๖ (บาท)	๒๕๖๗ (บาท)	๒๕๖๘ (บาท)	๒๕๖๙ (บาท)				๒๕๗๐ (บาท)
๕	ขุดลอกลำเหมืองเข้าหนองจักจัน	เพื่อให้การระบายน้ำเป็นไปอย่างรวดเร็วและแก้ไขปัญหามลพิษจากดินเลนน้ำอุปโภคและบริโภค	ขุดลอกเหมืองน้ำสาธารณะเข้าหนองจักจัน กว้าง ๒ เมตร ยาว ๑,๐๐๐ เมตร ลึก ๑ เมตร	๑๐๐,๐๐๐	-	-	-	-	ความยาวของลำเหมืองสาธารณะไม่น้อยกว่า ๕๐๐ เมตร	สามารถแก้ไขปัญหาน้ำท่วมซึ่งลดปัญหาสิ่งแวดล้อม	กองช่าง
๖	ก่อสร้างวางท่อระบายน้ำ คลส. ซอยหน้าบ้านบางปรานี อุดประธวร	เพื่อการระบายน้ำ และแก้ไขปัญหาน้ำท่วมซึ่งอุปโภค	ก่อสร้างวางท่อระบายน้ำ คลส. ขนาด ๕๐.๖๐ x ๑.๐๐ เมตร ยาว ๒๐๐ เมตร พร้อมบ่อพัก คลส.	-	-	๒๐๐,๐๐๐	-	-	ได้ความยาวท่อระบายน้ำ คลส. ยาวไม่น้อยกว่า ๒๐๐ เมตร	ประชาชนได้รับประโยชน์สามารถแก้ไขปัญหาน้ำท่วมซึ่ง	กองช่าง
๗	ก่อสร้างวางท่อระบายน้ำ คลส. ซอยหลังบ้านบางปรานี อุดประธวร	เพื่อการระบายน้ำ และแก้ไขปัญหาน้ำท่วมซึ่งอุปโภค	ก่อสร้างวางท่อระบายน้ำ คลส. ขนาด ๕๐.๖๐ x ๑.๐๐ เมตร ยาว ๓๐๐ เมตร พร้อมบ่อพัก คลส.	-	-	-	๓๐๐,๐๐๐	-	ได้ความยาวท่อระบายน้ำ คลส. ยาวไม่น้อยกว่า ๓๐๐ เมตร	ประชาชนได้รับประโยชน์สามารถแก้ไขปัญหาน้ำท่วมซึ่ง	กองช่าง
๘	ก่อสร้างวางท่อระบายน้ำ คลส. ซอยบ้านนางเลาะน้อยภาค	เพื่อการระบายน้ำ และแก้ไขปัญหาน้ำท่วมซึ่งอุปโภค	ก่อสร้างวางท่อระบายน้ำ คลส. ขนาด ๕๐.๖๐ x ๑.๐๐ เมตร ยาว ๑๐๐ เมตร พร้อมบ่อพัก คลส.	-	-	-	-	๑๐๐,๐๐๐	ได้ความยาวท่อระบายน้ำ คลส. ยาวไม่น้อยกว่า ๑๐๐ เมตร	ประชาชนได้รับประโยชน์สามารถแก้ไขปัญหาน้ำท่วมซึ่ง	กองช่าง

รายละเอียดโครงการพัฒนา

บททวนแผนพัฒนาท้องถิ่น (พ.ศ. ๒๕๖๖ - ๒๕๗๐) แก้ไขเพิ่มเติม เปลี่ยนแปลง (ฉบับที่ ๑) พ.ศ. ๒๕๖๖

สำนักงานเทศบาลตำบลพันดุง อำเภอขามทะเลสอ จังหวัดนครราชสีมา

ก. ยุทธศาสตร์จังหวัดนครราชสีมาที่ ๒ ส่งเสริม พัฒนา โครงสร้างพื้นฐาน เพื่อยกระดับเศรษฐกิจ การลงทุน อุตสาหกรรม เศรษฐกิจ BCG และเขตเศรษฐกิจพิเศษ

ข. ยุทธศาสตร์การพัฒนาขององค์กรปกครองส่วนท้องถิ่นในเขตจังหวัดนครราชสีมาที่ ๖ ยุทธศาสตร์ด้านการพัฒนาโครงสร้างพื้นฐาน

ค. ยุทธศาสตร์ที่ ๓ การพัฒนาโครงสร้างพื้นฐาน

➢ แผนงานและชุมชน

ที่	แผนงาน/โครงการ	วัตถุประสงค์	เป้าหมาย (ผลผลิตของโครงการ)	งบประมาณและที่ผ่านมา					ตัวชี้วัด (KPI)	ผลที่คาดว่าจะ ได้รับ	หน่วยงาน รับผิดชอบ
				๒๕๖๖ (บาท)	๒๕๖๗ (บาท)	๒๕๖๘ (บาท)	๒๕๖๙ (บาท)	๒๕๗๐ (บาท)			
๙	ก่อสร้างขยายเขตท่อส่งน้ำประปาเทศบาลตำบลพันดุง	เพื่อให้ประชาชนมีน้ำสะอาดเพื่ออุปโภค-บริโภค	ก่อสร้างขยายเขตท่อส่งน้ำ ขยายบ้านผู้ใหญ่รังชาติ ตำบลชูชัย บ้านโคกเขวน หมู่ที่ ๔ ขนาด ท่อ Ø ๑๑/๒ นิ้ว ยาว ๔๐๐ เมตร	๒๐,๐๐๐	-	-	-	-	จำนวนการขยายท่อส่งน้ำดิบไม่น้อยกว่า ๔๐๐ เมตร	ประชาชนได้มีน้ำสะอาดเพื่ออุปโภค-บริโภค และช่วยแก้ปัญหาภัยแล้ง	กองช่าง

รายละเอียดโครงการพัฒนา
ทบทวนแผนพัฒนาท้องถิ่น (พ.ศ. ๒๕๖๖ - ๒๕๗๐) แก้ไข เพิ่มเติม เปลี่ยนแปลง (ฉบับที่ ๑) พ.ศ. ๒๕๖๖
สำนักงานเทศบาลตำบลพันดุง อำเภอขามทะเลสอ จังหวัดนครราชสีมา

ก. ยุทธศาสตร์จังหวัดนครราชสีมาที่ ๒ ส่งเสริม พัฒนา โครงสร้างพื้นฐาน เพื่อยกระดับเศรษฐกิจ การท่องเที่ยว การค้า การลงทุน อุตสาหกรรม เศรษฐกิจ BCG และเขตเศรษฐกิจพิเศษ
 ข. ยุทธศาสตร์การพัฒนาขององค์กรปกครองส่วนท้องถิ่นในเขตจังหวัดนครราชสีมาที่ ๖ ยุทธศาสตร์ด้านการพัฒนาโครงสร้างพื้นฐาน
 ค. ยุทธศาสตร์ที่ ๓ การพัฒนาโครงสร้างพื้นฐาน

➤ **แผนงานคณะและชุมชน**

ที่	แผนงาน	วัตถุประสงค์	เป้าหมาย (ผลผลิตของโครงการ)	งบประมาณและที่ตามมา				ตัวชี้วัด (KPI)	ผลที่คาดว่าจะ ได้รับ	หน่วยงาน รับผิดชอบ
				๒๕๖๖ (บาท)	๒๕๖๗ (บาท)	๒๕๖๘ (บาท)	๒๕๖๙ (บาท)			
๑	หมู่ที่ ๕ บ้านหนองสะแก อุดหนุนขยายเขตประปาภูมิภาค ครอบคลุมทั้ง หมู่ที่ ๕	เพื่อให้ประชาชนมีน้ำ สะอาดเพื่ออุปโภค-บริโภค	ขยายท่อส่งน้ำดิบการประปา ภูมิภาค รายละเอียดตาม แบบแปลนของการประปา ส่วนภูมิภาค	-	๒,๐๐๐,๐๐๐	-	-	จำนวนการขยาย ท่อส่งน้ำดิบไม่ น้อยกว่า ๑ ขอย ทั้งหมดที่ ๕	ประชาชนได้มีน้ำ สะอาดเพื่ออุปโภค -บริโภค และช่วย แก้ปัญหาภัยแล้ง	กองช่าง
๒	ขยายเขตไฟฟ้าสาธารณะ(สายดับ) พร้อมติดตั้งดวงไฟส่อง สว่าง ครอบคลุมทั้งหมู่ที่ ๕	เพื่อให้ประชาชนมีไฟฟ้า ใช้ได้อย่างพอเพียง มีความปลอดภัยต่อชีวิต และทรัพย์สิน	ขยายเขตไฟฟ้าสาธารณะ (สายดับ)พร้อมติดตั้งดวงโคม ไฟฟ้าส่องสว่าง	๕๐๐,๐๐๐	-	-	-	จำนวนการขยาย เขตไฟฟ้าไม่ น้อยกว่า ๑ ขอย/ปี	ประชาชนมีความ ปลอดภัยต่อชีวิต และทรัพย์สิน	กองช่าง
๓	ติดตั้งโคมไฟส่องสว่างพลัง งานแสงอาทิตย์ (LED Street Light Solar Cell) ครอบคลุม ทั้งหมู่ที่ ๕	เพื่อให้ประชาชนมีความ ปลอดภัยต่อชีวิตและทรัพย์สิน	ติดตั้งโคมไฟส่องสว่างพลัง งานแสงอาทิตย์ (LED Street Light Solar Cell) ครอบคลุม ทั้งหมู่ที่ ๕	-	-	๕๐๐,๐๐๐	-	จำนวนโคมไฟฟ้า ส่องสว่างพลังงาน แสงอาทิตย์ไม่น้อย กว่า ๑ จุด	ประชาชนมีความ ปลอดภัยต่อชีวิต และทรัพย์สิน	กองช่าง

รายละเอียดโครงการพัฒนา
ทบทวนแผนพัฒนาท้องถิ่น (พ.ศ. ๒๕๖๖ - ๒๕๗๐) แก้ไข เพิ่มเติม เปลี่ยนแปลง (ฉบับที่ ๑) พ.ศ. ๒๕๖๖
สำนักงานเทศบาลตำบลพันดุง อำเภอขามทะเลสอ จังหวัดนครราชสีมา

ก. ยุทธศาสตร์จังหวัดนครราชสีมาที่ ๒ ส่งเสริม พัฒนา โครงสร้างพื้นฐาน เพื่อยกระดับเศรษฐกิจ การท่องเที่ยว การค้า การลงทุน อุสาหกรรม เศรษฐกิจ BCG และเขตเศรษฐกิจพิเศษ
 ข. ยุทธศาสตร์การพัฒนาขององค์กรปกครองส่วนท้องถิ่นในเขตจังหวัดนครราชสีมาที่ ๖ ยุทธศาสตร์ด้านการพัฒนาโครงสร้างพื้นฐาน
 ค. ยุทธศาสตร์ที่ ๓ การพัฒนาโครงสร้างพื้นฐาน

➢ **แผนงานเฉพาะและชุมชน**

ที่	แผนงาน	วัตถุประสงค์	เป้าหมาย (ผลผลิตของโครงการ)	งบประมาณและที่ผ่านมา				ตัวชี้วัด (KPI)	ผลที่คาดว่าจะ ได้รับ	หน่วยงาน รับผิดชอบ
				๒๕๖๖ (บาท)	๒๕๖๗ (บาท)	๒๕๖๘ (บาท)	๒๕๖๙ (บาท)			
๔	ขยายเขตไฟฟ้าเพื่อการเกษตร	เพื่อให้ประชาชนมีไฟฟ้าใช้ ในการทำเกษตร	ขยายเขตไฟฟ้าเพื่อการเกษตร ยาว ๔๕๐ เมตร	-	-	-	-	จำนวนการขยาย เขตไฟฟ้าไม่น้อย กว่า ๔๕๐ เมตร	ประชาชนมีความ ปลอดภัยต่อชีวิต และทรัพย์สิน มีกระแสไฟฟ้าใช้ ลดต้นทุนในการทำ การเกษตร	กองช่าง
๕	ก่อสร้างขยายเขตท่อส่งน้ำ ประจำเทศบาลตำบลพันดุง	เพื่อให้ประชาชนมีน้ำ สะอาดเพื่ออุปโภค - บริโภค	ก่อสร้างขยายเขตท่อส่งน้ำ ขอยบ้านนายอาทิตย์ โป่ง สันห้วยะ ถึง เด่นเกลือ ท่อขนาด ๒๒ นิ้ว ยาว ๕๐๐ เมตร	-	-	-	๓๐,๐๐๐	จำนวนการ ขยายท่อส่งน้ำ ดิบไม่น้อยกว่า ๕๐๐ เมตร	ประชาชนได้น้ำ สะอาดเพื่ออุปโภค -บริโภค และช่วย แก้ปัญหาภัยแล้ง มีน้ำที่สะอาดใน การดื่มเกลือ	กองช่าง

รายงานแผนพัฒนาท้องถิ่น (พ.ศ. ๒๕๖๖ - ๒๕๗๐) แก้ไขเพิ่มเติม เปลี่ยนแปลง (ฉบับที่ ๑) พ.ศ. ๒๕๖๖
 รายละเอียดโครงการพัฒนา
 ทบพวนแผนพัฒนาท้องถิ่น (พ.ศ. ๒๕๖๖ - ๒๕๗๐) แก้ไขเพิ่มเติม เปลี่ยนแปลง (ฉบับที่ ๑) พ.ศ. ๒๕๖๖
 สำนักงานเทศบาลตำบลพันดุง อำเภอขามทะเลสอ จังหวัดนครราชสีมา
 ก. ยุทธศาสตร์จังหวัดนครราชสีมาที่ ๒ ส่งเสริม พัฒนา โครงสร้างพื้นฐาน เพื่อยกระดับเศรษฐกิจ การท่องเที่ยว การค้า การลงทุน อุสาหกรรม เศรษฐกิจ BCG และเขตเศรษฐกิจพิเศษ
 ข. ยุทธศาสตร์การพัฒนาขององค์การปกครองส่วนท้องถิ่นในเขตจังหวัดนครราชสีมาที่ ๖ ยุทธศาสตร์ด้านการพัฒนาโครงสร้างพื้นฐาน
 ค. ยุทธศาสตร์ที่ ๓ การพัฒนาโครงสร้างพื้นฐาน

➢ แผนงานและชุมชน

ที่	แผนงาน/โครงการ	วัตถุประสงค์	เป้าหมาย (ผลผลิตของโครงการ)	งบประมาณและที่ผ่านมา				ตัวชี้วัด (KPI)	ผลที่คาดว่าจะ ได้รับ	หน่วยงาน รับผิดชอบ
				๒๕๖๖ (บาท)	๒๕๖๗ (บาท)	๒๕๖๘ (บาท)	๒๕๖๙ (บาท)			
๑	หมู่บ้านของแหวน ขยายเขตไฟฟ้าสาธารณะ(สายดับ) พร้อมติดตั้งดวงโคมไฟฟ้าส่อง สว่าง ครอบคลุม ทั้งหมดที่ ๖	เพื่อให้ประชาชนมีไฟฟ้า ใช้ได้อย่างพอเพียง มีความปลอดภัยต่อชีวิต และทรัพย์สิน	ขยายเขตไฟฟ้าสาธารณะ(สายดับ) พร้อมติดตั้งดวงโคมไฟฟ้าส่อง สว่าง	-	-	-	๕๐๐,๐๐๐ (บาท)	จำนวนการขยาย เขตไฟฟ้าไม่น้อย กว่า ๑ ซอย/ปี	ประชาชนมีความ ปลอดภัยต่อชีวิต และทรัพย์สิน	กองช่าง
๒	ติดตั้งโคมไฟส่องสว่างพลัง งานแสงอาทิตย์ (LED Street Light Solar Cell) ครอบคลุม ทั้งหมดที่ ๖	เพื่อให้ประชาชนมีไฟฟ้า ใช้ได้อย่างพอเพียง มีความปลอดภัยต่อชีวิต และทรัพย์สิน	ติดตั้งโคมไฟส่องสว่างพลัง งานแสงอาทิตย์ (LED Street Light Solar Cell)	-	-	๒๐๐,๐๐๐	-	จำนวนโคมไฟฟ้า ส่องสว่างพลังงาน แสงอาทิตย์ไม่ น้อยกว่า ๑ จุด น้อยกว่า ๑ จุด	ประชาชนมีความ ปลอดภัยต่อชีวิต และทรัพย์สิน	กองช่าง
๓	ก่อสร้างวางท่อระบายน้ำคสล. ซอยบ้านนางสาวธนพร วุ่นสันเทียะ	เพื่อการระบายน้ำ และ แก้ไขปัญหาท่วมขัง	ก่อสร้างวางท่อระบายน้ำคสล. ขนาด ๐.๖๐x๑.๐๐ ยาว ๔๐๐ เมตร พร้อมบ่อพัก คสล.	-	-	๕๐๐,๐๐๐	-	ได้ความยาวท่อ ระบายน้ำ คสล. ยาวไม่น้อยกว่า ๔๐๐ เมตร	ประชาชนได้รับ ประโยชน์สามารถ แก้ไขปัญหา ท่วมขัง	กองช่าง
๔	ก่อสร้างวางท่อระบายน้ำคสล. ซอยบ้านนางทองอยู่ สิมสันเทียะ	เพื่อการระบายน้ำ และ แก้ไขปัญหาท่วมขัง	ก่อสร้างวางท่อระบายน้ำคสล. ขนาด ๐.๖๐x๑.๐๐ ยาว ๒๐๐ เมตร พร้อมบ่อพัก คสล.	-	-	๕๐๐,๐๐๐	-	ได้ความยาวท่อ ระบายน้ำ คสล. ยาวไม่น้อยกว่า ๒๐๐ เมตร	ประชาชนได้รับ ประโยชน์สามารถ แก้ไขปัญหา ท่วมขัง	กองช่าง

รายละเอียดโครงการพัฒนา

ทบทวนแผนพัฒนาท้องถิ่น (พ.ศ. ๒๕๖๖ - ๒๕๗๐) แก้ไข เพิ่มเติม เปลี่ยนแปลง (ฉบับที่ ๑) พ.ศ. ๒๕๖๖

สำนักงานเทศบาลตำบลตำบลพันดุง อำเภอขามทะเลสอ จังหวัดนครราชสีมา

ก. ยุทธศาสตร์จังหวัดนครราชสีมาที่ ๒ ส่งเสริม พัฒนา โครงสร้างพื้นฐาน เพื่อยกระดับเศรษฐกิจ การท่องเที่ยว การค้า การลงทุน อุตสาหกรรม เศรษฐกิจ BCG และเขตเศรษฐกิจพิเศษ

ข. ยุทธศาสตร์การพัฒนาขององค์กรปกครองส่วนท้องถิ่นในเขตจังหวัดนครราชสีมาที่ ๖ ยุทธศาสตร์ด้านการพัฒนาโครงสร้างพื้นฐาน

ค. ยุทธศาสตร์ที่ ๓ การพัฒนาโครงสร้างพื้นฐาน

➤ แผนงานทะเลและชุมชน

ที่	แผนงาน/โครงการ	วัตถุประสงค์	เป้าหมาย (ผลผลิตของโครงการ)	งบประมาณและที่ผ่านมา				ตัวชี้วัด (KPI)	ผลที่คาดว่าจะ ได้รับ	หน่วยงาน รับผิดชอบ
				๒๕๖๖ (บาท)	๒๕๖๗ (บาท)	๒๕๖๘ (บาท)	๒๕๖๙ (บาท)			
๕	อุดหนุนขยายเขตประปาภูมิภาค ครอบคลุมทั้ง หมู่ที่ ๖ ภาค ครอบคลุมทั้ง หมู่ที่ ๖	เพื่อให้ประชาชนมีน้ำสะอาดเพื่ออุปโภค-บริโภค	ขยายท่อส่งน้ำดิบการประปา ภูมิภาค รายละเอียดตาม แบบแปลนของการประปา ส่วนภูมิภาค	๑,๐๐๐,๐๐๐ (บาท)	- (บาท)	- (บาท)	- (บาท)	จำนวนการขยายท่อส่งน้ำดิบไม่น้อยกว่า ๑ ซอยทั้งหมดที่ ๖	ประชาชนได้มีน้ำสะอาดเพื่ออุปโภค-บริโภค และช่วยแก้ปัญหาภัยแล้ง	กองช่าง

รายละเอียดโครงการพัฒนา

ทบทวนแผนพัฒนาท้องถิ่น (พ.ศ. ๒๕๖๖ - ๒๕๗๐) แก้ไข เพิ่มเติม เปลี่ยนแปลง (ฉบับที่ ๑) พ.ศ. ๒๕๖๖

สำนักงานเทศบาลตำบลพันดรง อำเภอยางชุมน้อย จังหวัดนครราชสีมา

ก. ยุทธศาสตร์จังหวัดนครราชสีมาที่ ๒ ส่งเสริม พัฒนา โครงสร้างพื้นฐาน เพื่อยกระดับเศรษฐกิจ การท่องเที่ยว การค้า การลงทุน อุตสาหกรรม เศรษฐกิจ BCG และเขตเศรษฐกิจพิเศษ

ข. ยุทธศาสตร์การพัฒนาขององค์กรปกครองส่วนท้องถิ่นในเขตจังหวัดนครราชสีมาที่ ๖ ยุทธศาสตร์ด้านการพัฒนาโครงสร้างพื้นฐาน

ค. ยุทธศาสตร์ที่ ๓ การพัฒนาโครงสร้างพื้นฐาน

➢ แผนงานทะเลและชุมชน

ที่	แผนงาน/โครงการ	วัตถุประสงค์	เป้าหมาย (ผลผลิตของโครงการ)	งบประมาณและที่ผ่านมา				ตัวชี้วัด (KPI)	ผลที่คาดว่าจะ ได้รับ	หน่วยงาน รับผิดชอบ
				๒๕๖๖ (บาท)	๒๕๖๗ (บาท)	๒๕๖๘ (บาท)	๒๕๖๙ (บาท)			
๑	หมู่ที่ ๗ บ้านพันดรงพัฒนา อุดหนุนขยายเขตประปาภูมิภาค ภาค อรอบคลุมทั้ง หมู่ที่ ๗	เพื่อให้ประชาชนมีน้ำ สะอาดเพื่ออยู่อย่าง ปลอดภัย	ขยายท่อส่งน้ำดิบการประปา ภูมิภาค รายละเอียดตาม แบบแปลนของการประปา ส่วนภูมิภาค	๑,๐๐๐,๐๐๐	-	-	-	จำนวนการขยาย ท่อส่งน้ำดิบไม่ น้อยกว่า ๑ ขยาย ชอย/ปี	ประชาชนได้มีน้ำ สะอาดเพื่ออยู่อย่าง ปลอดภัย และช่วย แก้ปัญหาภัยแล้ง	กองช่าง
๒	ขยายเขตไฟฟ้าสาธารณะ(สายดับ) พร้อมติดตั้งโคมไฟส่อง สว่าง อรอบคลุมทั้ง หมู่ที่ ๗	เพื่อให้ประชาชนมีความ ใช้ได้อย่างพอเพียง มีความปลอดภัยต่อชีวิต และทรัพย์สิน	ขยายเขตไฟฟ้าสาธารณะ(สายดับ) พร้อมติดตั้งโคมไฟส่อง สว่าง	-	-	-	๕๐๐,๐๐๐	จำนวนการขยาย เขตไฟฟ้าไม่ น้อยกว่า ๑ ชอย/ปี	ประชาชนมีความ ปลอดภัยต่อชีวิต และทรัพย์สิน	กองช่าง
๓	ติดตั้งโคมไฟส่องสว่างหลัง งานแสงอาทิตย์ (LED Street Light Solar Cell) อรอบคลุม ทั้งหมู่ที่ ๗	เพื่อให้ประชาชนมีความ ปลอดภัยต่อชีวิตและ ทรัพย์สิน	ติดตั้งโคมไฟส่องสว่างหลัง งานแสงอาทิตย์ (LED Street Light Solar Cell)	-	-	๕๐๐,๐๐๐	-	จำนวนโคมไฟฟ้า ส่องสว่างหลัง งานแสงอาทิตย์ ไม่น้อยกว่า ๑๐ จุด	ประชาชนมีความ ปลอดภัยต่อชีวิต และทรัพย์สิน	กองช่าง
๔	ก่อสร้างรางระบายน้ำ คสล. รูปตัวยู ขอบทรัพย์สิน (บ้าน นางบัวลาย)	เพื่อการระบายน้ำ และ แก้ไขปัญหาน้ำท่วมซึ่ง เกิดจาก	ก่อสร้างรางระบายน้ำ คสล. รูปตัวยู ขนาด ๐.๕๐x๐.๕๐ เมตร ลึก ๐.๕๐ เมตร ยาว ๒๐๐ เมตร	-	-	-	๕๐๐,๐๐๐	ได้ความยาวราง ระบายน้ำ คสล. ตัวยู ยาวไม่น้อย กว่า ๒๐๐ เมตร	ประชาชนได้รับ ประโยชน์สามารถ แก้ไขปัญหา ท่วมซึ่ง	กองช่าง

รายละเอียดโครงการพัฒนา

ทบทวนแผนพัฒนาท้องถิ่น (พ.ศ. ๒๕๖๖ - ๒๕๗๐) แก้ไข เพิ่มเติม เปลี่ยนแปลง (ฉบับที่ ๑) พ.ศ. ๒๕๖๖

สำนักงานเทศบาลตำบลบ้านดง อำเภอขามทะเลสอ จังหวัดนครราชสีมา

ก. ยุทธศาสตร์จังหวัดนครราชสีมาที่ ๒ ส่งเสริม พัฒนา โครงสร้างพื้นฐาน เพื่อยกระดับเศรษฐกิจ การท่องเที่ยว การค้า การลงทุน เศรษฐกิจ BCG และเขตเศรษฐกิจพิเศษ

ข. ยุทธศาสตร์การพัฒนาขององค์การปกครองส่วนท้องถิ่นเขตจังหวัดนครราชสีมาที่ ๖ ยุทธศาสตร์ด้านการพัฒนาโครงสร้างพื้นฐาน

ค. ยุทธศาสตร์ที่ ๓ การพัฒนาโครงสร้างพื้นฐาน

➢ แผนงานและชุมชน

ที่	แผนงาน/โครงการ	วัตถุประสงค์	เป้าหมาย (ผลผลิตของโครงการ)	งบประมาณและที่ผ่านมา					ตัวชี้วัด (KPI)	ผลที่คาดว่าจะ ได้รับ	หน่วยงาน รับผิดชอบ
				๒๕๖๖ (บาท)	๒๕๖๗ (บาท)	๒๕๖๘ (บาท)	๒๕๖๙ (บาท)	๒๕๗๐ (บาท)			
๕	ติดตั้งโคมไฟส่องสว่างพลังงานแสงอาทิตย์ (LED Street Light Sola Cell) ถนนสายพันธุ์พยับลิน พันธุ์พัฒนา - เชื่อมตำบลหนอง สว่าง	เพื่อให้ประชาชนมีความปลอดภัยต่อชีวิตและทรัพย์สิน	ติดตั้งโคมไฟส่องสว่างพลังงานแสงอาทิตย์ (LED Street Light Cell) ถนนสายพันธุ์พยับลิน - เชื่อมตำบลหนองสว่าง	-	-	๕๐๐,๐๐๐	-	-	จำนวนโคมไฟฟ้าส่องสว่างพลังงานแสงอาทิตย์ไม่น้อยกว่า ๑๐๐ จุด	ประชาชนมีความปลอดภัยต่อชีวิตและทรัพย์สิน	กองช่าง
๖	ก่อสร้างท่อลอดเหลี่ยม คสล. BOX CULVERTS จุดน้ำตัดผ่านถนน หน้าโรงเรียนวัดคิ	เพื่อความสะดวกในการสัญจร ไป - มา ของประชาชนได้อย่างปลอดภัยและการระบายน้ำ และแก้ไขปัญหาน้ำท่วมขัง	ก่อสร้างท่อลอดเหลี่ยม คสล. BOX CULVERTS ขนาด ๑.๕๐x๒.๐๐x๑๐ เมตร รายละเอียดตามแบบแปลนของเทศบาลตำบลพันธุ์พยับลิน	-	-	๑,๐๐๐,๐๐๐	-	-	ได้ความยาวของท่อลอดเหลี่ยมคสล.ยาวไม่น้อยกว่า ๑๐ เมตร	ประชาชนได้รับประโยชน์สามารถแก้ไขปัญหา น้ำท่วมขัง และลดปัญหาการถูกน้ำกัดเซาะผิวจราจร อันเป็นเหตุไม่สามารถสัญจร - ไปมา ได้	กองช่าง
๗	ก่อสร้างรางระบายน้ำ คสล. รูปตัวยู จากบ้านนายสมัญญ์ - ตามแยกโกดังไก่	เพื่อการระบายน้ำ และแก้ไขปัญหาน้ำท่วมขัง	ก่อสร้างรางระบายน้ำ คสล. รูปตัวยู ขนาด ๐.๕๐x๐.๕๐ เมตร ยาว ๔๐๐ เมตร	-	-	-	-	๑,๐๐๐,๐๐๐	ได้ความยาวรางระบายน้ำ คสล. รูปตัวยู ยาวไม่น้อยกว่า ๔๐๐ เมตร	ประชาชนได้รับประโยชน์สามารถแก้ไขปัญหา น้ำท่วมขัง	กองช่าง

รายละเอียดโครงการพัฒนา

ทบทวนแผนพัฒนาท้องถิ่น (พ.ศ. ๒๕๖๖ - ๒๕๗๐) แก้ไข เพิ่มเติม เปลี่ยนแปลง (ฉบับที่ ๑) พ.ศ. ๒๕๖๖
สำนักงานเทศบาลตำบลพันธุราษฎร์ อำเภอขามทะเลสอ จังหวัดนครราชสีมา

ก. ยุทธศาสตร์จังหวัดนครราชสีมาที่ ๒ ส่งเสริม พัฒนา โครงสร้างพื้นฐาน เพื่อยกระดับเศรษฐกิจ การท่องเที่ยว การค้า การลงทุน อุตสาหกรรม เศรษฐกิจ BCG และเขตเศรษฐกิจพิเศษ

ข. ยุทธศาสตร์การพัฒนาขององค์กรปกครองส่วนท้องถิ่นในเขตจังหวัดนครราชสีมาที่ ๖ ยุทธศาสตร์ด้านการพัฒนาโครงสร้างพื้นฐาน

ค. ยุทธศาสตร์ที่ ๓ การพัฒนาโครงสร้างพื้นฐาน

➢ แผนงานและชุมชน

ที่	แผนงาน/โครงการ	วัตถุประสงค์	เป้าหมาย (ผลผลิตของโครงการ)	งบประมาณและที่ผ่านมา				ตัวชี้วัด (KPI)	ผลที่คาดว่าจะ ได้รับ	หน่วยงาน รับผิดชอบ
				๒๕๖๖ (บาท)	๒๕๖๗ (บาท)	๒๕๖๘ (บาท)	๒๕๖๙ (บาท)			
๘	ก่อสร้างรางระบายน้ำ คลส. รูปตัวยู ซอยสุขศรี	เพื่อการระบายน้ำ และ แก้ไขปัญหาท่วมขัง	ก่อสร้างรางระบายน้ำ คลส. รูปตัวยู ขนาด ๐.๕๐x๐.๕๐ เมตร ยาว ๑๓๕ เมตร ฝาราง คลส.	-	๓๓๗,๕๐๐	-	-	-	ได้รับความยาว ระบายน้ำ คลส. รูปตัวยู ยาวไม่ น้อยกว่า ๑๓๕ เมตร	กองช่าง
๙	ก่อสร้างรางระบายน้ำ คลส. รูปตัวยู ซอยจากนายประเสริฐ รอดพันธุ์ ถึง ท่าแยก	เพื่อการระบายน้ำ และ แก้ไขปัญหาท่วมขัง	ก่อสร้างรางระบายน้ำ คลส. รูปตัวยู ขนาด ๐.๕๐x๐.๕๐ เมตร ยาว ๘๒ เมตร ฝาราง คลส.	-	-	-	๒๐๕,๐๐๐	-	ได้รับความยาว ระบายน้ำ คลส. รูปตัวยู ยาวไม่ น้อยกว่า ๘๒ เมตร	กองช่าง
๑๐	ก่อสร้างรางทรงระบายน้ำ คลส. จากบ้านนิคม วิสัยเหี้ยะ - บ้านนายแข็ง ธนศิริพันธ์	เพื่อการระบายน้ำ และ แก้ไขปัญหาท่วมขัง	ก่อสร้างรางทรงระบายน้ำ คลส. ขนาด ๕.๖๐x๑.๖๐ เมตร ยาว ๙๐ เมตร พร้อม บ่อพัก คลส.	-	-	-	๑๓๕,๐๐๐	-	ประชาชนได้รับ ประโยชน์สามารถ แก้ไขปัญหา ท่วมขัง	กองช่าง

รายละเอียดโครงการพัฒนา

บททวนแผนพัฒนาท้องถิ่น (พ.ศ. ๒๕๖๖ - ๒๕๗๐) แก้ไข เพิ่มเติม เปลี่ยนแปลง (ฉบับที่ ๑) พ.ศ. ๒๕๖๖

สำนักงานเทศบาลตำบลพันดุง อำเภอขามทะเลสอ จังหวัดนครราชสีมา

ก. ยุทธศาสตร์จังหวัดนครราชสีมาที่ ๒ ส่งเสริม พัฒนา โครงสร้างพื้นฐาน เพื่อยกระดับเศรษฐกิจ การท่องเที่ยว การค้า การลงทุน อุสาหกรรม เศรษฐกิจ BCG และเขตเศรษฐกิจพิเศษ

ข. ยุทธศาสตร์การพัฒนาขององค์การปกครองส่วนท้องถิ่นในเขตจังหวัดนครราชสีมาที่ ๖ ยุทธศาสตร์ด้านการพัฒนาโครงสร้างพื้นฐาน

ค. ยุทธศาสตร์ที่ ๓ การพัฒนาโครงสร้างพื้นฐาน

➤ แผนงานและชุมชน

ที่	แผนงาน/โครงการ	วัตถุประสงค์	เป้าหมาย (ผลผลิตของโครงการ)	งบประมาณและที่ผ่านมา				ตัวชี้วัด (KPI)	ผลที่คาดว่าจะได้รับ	หน่วยงานรับผิดชอบ
				๒๕๖๖ (บาท)	๒๕๖๗ (บาท)	๒๕๖๘ (บาท)	๒๕๖๙ (บาท)			
๑๑	ก่อสร้างวางท่อระบายน้ำ คสล. จากถ้ำเหมือง ถึง บึงพันดุง	เพื่อการระบายน้ำ และ แก้ไขปัญหาน้ำท่วมขัง	ก่อสร้างวางท่อระบายน้ำคสล. ขนาด ๗๐๐x๑๐๐ เมตร ยาว ๕๖๐ เมตร พร้อมบ่อพัก คสล.	-	-	-	-	๑,๕๕๕,๐๐๐ (บาท)	ประชาชนได้รับประโยชน์สามารถแก้ไขปัญหาไม่ยอกกว่า ๕๖๐ เมตร	กองช่าง

รายละเอียดโครงการพัฒนา

ทบทวนแผนพัฒนาท้องถิ่น (พ.ศ. ๒๕๖๖ - ๒๕๗๐) แก้ไข เพิ่มเติม เปลี่ยนแปลง (ฉบับที่ ๑) พ.ศ. ๒๕๖๖

สำนักงานเทศบาลตำบลพุนพอง อำเภอขามทะเลสอ จังหวัดนครราชสีมา

ก. ยุทธศาสตร์จังหวัดนครราชสีมา ที่ ๒ ส่งเสริม พัฒนา โครงสร้างพื้นฐาน เพื่อยกระดับเศรษฐกิจ การท่องเที่ยว การค้า การลงทุน เศรษฐกิจ BCG และเขตเศรษฐกิจพิเศษ

ข. ยุทธศาสตร์การพัฒนาขององค์กรปกครองส่วนท้องถิ่นในเขตจังหวัดนครราชสีมาที่ ๖ ยุทธศาสตร์ด้านการพัฒนาโครงสร้างพื้นฐาน

ค. ยุทธศาสตร์ที่ ๓ การพัฒนาโครงสร้างพื้นฐาน

➢ **แผนงานและชุมชน**

ที่	แผนงาน/โครงการ	วัตถุประสงค์	เป้าหมาย (ผลผลิตของโครงการ)	งบประมาณและที่ผ่านมา				ตัวชี้วัด (KPI)	ผลที่คาดว่าจะ ได้รับ	หน่วยงาน รับผิดชอบ
				๒๕๖๖ (บาท)	๒๕๖๗ (บาท)	๒๕๖๘ (บาท)	๒๕๖๙ (บาท)			
๑	หมู่ที่ ๘ บ้านโคกเขวขวนพัฒนา ติดตั้งโคมไฟส่องสว่างหลัง งานแสงอาทิตย์ (LED Street Light Cell) ครอบคลุมทั้ง หมู่ที่ ๘	เพื่อให้ประชาชนมีไฟฟ้า ใช้ได้อย่างพอเพียง มีความปลอดภัยต่อชีวิต และทรัพย์สิน	ติดตั้งโคมไฟส่องสว่างหลัง งานแสงอาทิตย์ (LED Street Light Solar Cell)	-	-	๕๐๐,๐๐๐	-	จำนวนโคมไฟฟ้า ส่องสว่างหลัง งานแสงอาทิตย์ ไม่น้อยกว่า ๑๐ จุด	ประชาชนมีความ ปลอดภัยต่อชีวิต และทรัพย์สิน	กองช่าง
๒	ขยายเขตไฟฟ้าสาธารณะ(สายดับ) พร้อมติดตั้งโคมไฟส่อง สว่าง ครอบคลุมทั้ง หมู่ที่ ๘	เพื่อให้ประชาชนมีไฟฟ้า ใช้ได้อย่างพอเพียง มีความปลอดภัยต่อชีวิต และทรัพย์สิน	ขยายเขตไฟฟ้าสาธารณะ (สายดับ) พร้อมติดตั้ง โคมไฟส่องสว่างครอบคลุม ทั้ง หมู่ที่ ๘	-	-	-	๕๐๐,๐๐๐	จำนวนการขยาย เขตไฟฟ้าไม่ น้อยกว่า ๑ ซอย/ปี	ประชาชนมีความ ปลอดภัยต่อชีวิต และทรัพย์สิน	กองช่าง
๓	ติดตั้งโคมไฟส่องสว่างหลัง งานแสงอาทิตย์ (LED Street Light Solar Cell) ถนนสายบ้าน โคกเขวขวนพัฒนา - เชื่อมตำบล พลกรัง	เพื่อให้ประชาชนมีไฟฟ้า ใช้ได้อย่างพอเพียง มีความปลอดภัยต่อชีวิต และทรัพย์สิน	ติดตั้งโคมไฟส่องสว่างหลัง งานแสงอาทิตย์ (LED Street Light Solar Cell)	-	-	๑๕๐,๐๐๐	-	จำนวนโคมไฟฟ้า ส่องสว่างหลัง งานแสงอาทิตย์ ไม่น้อยกว่า ๕ จุด	ประชาชนมีความ ปลอดภัยต่อชีวิต และทรัพย์สิน	กองช่าง

รายละเอียดโครงการพัฒนา

ทบทวนแผนพัฒนาท้องถิ่น (พ.ศ. ๒๕๖๖ - ๒๕๗๐) แก้ไขเพิ่มเติม เปลี่ยนแปลง (ฉบับที่ ๑) พ.ศ. ๒๕๖๖

สำนักงานเทศบาลตำบลพันดุง อำเภอขามทะเลสอ จังหวัดนครราชสีมา

ก. ยุทธศาสตร์จังหวัดนครราชสีมาที่ ๒ ส่งเสริม พัฒนา โครงสร้างพื้นฐาน เพื่อยกระดับเศรษฐกิจ การท่องเที่ยว การค้า การลงทุน อุตสาหกรรม เศรษฐกิจ BCG และเขตเศรษฐกิจพิเศษ

ข. ยุทธศาสตร์การพัฒนาขององค์กรปกครองส่วนท้องถิ่นในเขตจังหวัดนครราชสีมาที่ ๖ ยุทธศาสตร์ด้านการพัฒนาโครงสร้างพื้นฐาน

ค. ยุทธศาสตร์ที่ ๓ การพัฒนาโครงสร้างพื้นฐาน

➢ แผนงานและชุมชน

ที่	แผนงาน	วัตถุประสงค์	เป้าหมาย (ผลผลิตของโครงการ)	งบประมาณและที่ตามมา					ตัวชี้วัด (KPI)	ผลที่คาดว่าจะ ได้รับ	หน่วยงาน รับผิดชอบ
				๒๕๖๖ (บาท)	๒๕๖๗ (บาท)	๒๕๖๘ (บาท)	๒๕๖๙ (บาท)	๒๕๗๐ (บาท)			
๔	อุดหนุนขยายเขตประปาภูมิภาคครอบคลุมทั้ง หมู่ที่ ๔ - บริเวณภาค	เพื่อให้ประชาชนมีน้ำสะอาดเพื่ออุปโภค-บริโภค	ขยายท่อส่งน้ำดิบการประปาภูมิภาค	-	-	-	-	๑,๐๐๐,๐๐๐	จำนวนการขยายท่อส่งน้ำดิบฯ ไม่น้อยกว่า ๑ ซอย/ปี	ประชาชนได้น้ำสะอาดเพื่ออุปโภค-บริโภค และช่วยแก้ปัญหาภัยแล้งจากการผลิตประปาของเทศบาลฯ	กองช่าง
๕	ติดตั้งโคมไฟส่องสว่างพลังงานแสงอาทิตย์ (LED Street Light Cell) ถนนสายบ้านโคกแกว่นพัฒนา-เชื่อมตำบลบึงอ้อ บ้านโนนตาล	เพื่อให้ประชาชนมีความปลอดภัยต่อชีวิตและทรัพย์สิน	ติดตั้งโคมไฟส่องสว่างพลังงานแสงอาทิตย์ (LED Street Light Cell)	-	-	-	๑๕๐,๐๐๐	-	จำนวนโคมไฟพลังงานแสงอาทิตย์ไม่น้อยกว่า ๕ จุด	ประชาชนมีความปลอดภัยต่อชีวิตและทรัพย์สิน	กองช่าง
๖	ก่อสร้างรางระบายน้ำ คสล. รูปตัวยู ขอยกกลางบ้าน	เพื่อการระบายน้ำ และแก้ไขปัญหาน้ำท่วมขัง	ก่อสร้างรางระบายน้ำ คสล. รูปตัวยู ข้างถนนทั้งสองข้างตลอดสาย ขนาด ๑.๕๐x๑.๕๐ เมตร ยาว ๔๐๐ เมตร ฝักราาง คสล.	-	-	-	๑,๐๐๐,๐๐๐	-	ได้ความยาวรางระบายน้ำ คสล. รูปตัวยู ยาวไม่น้อยกว่า ๔๐๐ เมตร	ประชาชนได้รับประโยชน์สามารถแก้ไขปัญหาน้ำท่วมขัง	กองช่าง

รายละเอียดโครงการพัฒนา

ทบทวนแผนพัฒนาท้องถิ่น (พ.ศ. ๒๕๖๖ - ๒๕๗๐) แก้ไขเพิ่มเติม เปลี่ยนแปลง (ฉบับที่ ๑) พ.ศ. ๒๕๖๖

รายงานเทศบาลตำบลพันดุง อำเภอขามทะเลสอ จังหวัดนครราชสีมา

ก. ยุทธศาสตร์จังหวัดนครราชสีมาที่ ๒ ส่งเสริม พัฒนา โครงสร้างพื้นฐาน เพื่อยกระดับเศรษฐกิจ การท่องเที่ยว การค้า การลงทุน อุสาหกรรม เศรษฐกิจ BCG และเขตเศรษฐกิจพิเศษ

ข. ยุทธศาสตร์การพัฒนาขององค์กรปกครองส่วนท้องถิ่นในเขตจังหวัดนครราชสีมาที่ ๖ ยุทธศาสตร์ด้านการพัฒนาโครงสร้างพื้นฐาน

ค. ยุทธศาสตร์ที่ ๓ การพัฒนาโครงสร้างพื้นฐาน

➢ แผนงานและชุมชน

ที่	แผนงาน/โครงการ	วัตถุประสงค์	เป้าหมาย (ผลผลิตของโครงการ)	งบประมาณและที่ผ่านมา				ตัวชี้วัด (KPI)	ผลที่คาดว่าจะ ได้รับ	หน่วยงาน รับผิดชอบ
				๒๕๖๖ (บาท)	๒๕๖๗ (บาท)	๒๕๖๘ (บาท)	๒๕๖๙ (บาท)			
๑	หมู่บ้านชุมชน อุดหนุนขยายเขตประปาภูมิภาค ภาค ครอบคลุมภายในหมู่ ๙	เพื่อให้ประชาชนมีน้ำ สะอาดสำหรับบริโภค - บริโภค	ขยายเขตท่อส่งน้ำดิบการ ประปาภูมิภาค	-	-	๒,๐๐๐,๐๐๐	-	ประชาชนมีน้ำ ประปาภูมิภาค ใช้ได้อย่างทั่วถึง	ประชาชนได้มี น้ำสะอาดในการ อุปโภค - บริโภค	กองช่าง
๒	ติดตั้งโคมไฟส่องสว่างพลัง งานแสงอาทิตย์ (LED Street Light Solar Cell) ครอบคลุม ทั้งหมดที่ ๙	เพื่อให้ประชาชนมีความ ปลอดภัยต่อชีวิตและ ทรัพย์สิน	ติดตั้งโคมไฟส่องสว่างพลัง งานแสงอาทิตย์ (LED Street Light Solar Cell)	-	-	-	๕๐๐,๐๐๐	จำนวนโคมไฟฟ้า ส่องสว่างพลังงาน แสงอาทิตย์ไม่ น้อยกว่า ๑๐ จุด/ปี	ประชาชนมีความ ปลอดภัยต่อชีวิต และทรัพย์สิน	กองช่าง
๓	ก่อสร้างวางระบบน้ำ คสล. ระบาย จากบ้าน นายชาติ - ซอย ๑	เพื่อการระบายน้ำ และ แก้ไขปัญหาท่วมขัง	ก่อสร้างวางระบบน้ำ คสล. รูปตัวยู ขนาด ๐.๕๐x๐.๕๐ เมตร ยาว ๒๐๐ เมตร	-	-	-	๕๐๐,๐๐๐	ได้ความยาววาง ระบายน้ำ คสล. รูปตัวยูยาวไม่ น้อยกว่า ๒๐๐ เมตร	ประชาชนได้รับ ประโยชน์สามารถ แก้ไขปัญหา ท่วมขัง	กองช่าง
๔	ก่อสร้างวางท่อระบายน้ำ คสล. บริเวณนายเกลี้ยง ศรีประเสริฐ	เพื่อการระบายน้ำ และ แก้ไขปัญหาท่วมขัง	ก่อสร้างวางท่อระบายน้ำ คสล. ๗ ขนาด ๑.๐๐x๑.๐๐ ม. ยาว ๑๐ เมตร	-	-	-	๔๐,๐๐๐	ได้ความยาวท่อ ระบายน้ำ คสล. ยาวไม่น้อยกว่า ๑๐ เมตร	ประชาชนได้รับ ประโยชน์สามารถ แก้ไขปัญหา ท่วมขัง	กองช่าง

รายละเอียดโครงการพัฒนา

ทบทวนแผนพัฒนาท้องถิ่น (พ.ศ. ๒๕๖๖ - ๒๕๗๐) แก้ไขเพิ่มเติม เปลี่ยนแปลง (ฉบับที่ ๑) พ.ศ. ๒๕๖๖

สำนักงานเทศบาลตำบลพันดุง อำเภอขามทะเลสอ จังหวัดนครราชสีมา

ก. ยุทธศาสตร์จังหวัดนครราชสีมาที่ ๒ ส่งเสริม พัฒนา โครงสร้างพื้นฐาน เพื่อยกระดับเศรษฐกิจ การท่องเที่ยว การค้า การลงทุน อุตสาหกรรม เศรษฐกิจ BCG และเขตเศรษฐกิจพิเศษ

ข. ยุทธศาสตร์การพัฒนาขององค์กรปกครองส่วนท้องถิ่นในเขตจังหวัดนครราชสีมาที่ ๖ ยุทธศาสตร์ด้านการพัฒนาโครงสร้างพื้นฐาน

ค. ยุทธศาสตร์ที่ ๓ การพัฒนาโครงสร้างพื้นฐาน

➢ แผนงานและชุมชน

ที่	แผนงาน/โครงการ	วัตถุประสงค์	เป้าหมาย (ผลผลิตของโครงการ)	งบประมาณและที่ผ่านมา					ตัวชี้วัด (KPI)	ผลที่คาดว่าจะ ได้รับ	หน่วยงาน รับผิดชอบ
				๒๕๖๖ (บาท)	๒๕๖๗ (บาท)	๒๕๖๘ (บาท)	๒๕๖๙ (บาท)	๒๕๗๐ (บาท)			
๕	ก่อสร้างระบบระบายน้ำ คสล. รูปตัวยู ซอยจากบ้าน นายบรรดาล โคกค่างฟูล ถึง บ้านนางรชชมาถ เพิ่มผล	เพื่อการระบายน้ำ และ แก้ไขปัญหาที่ท่วมขัง	ก่อสร้างระบบระบายน้ำ คสล. รูปตัวยู ขนาด ๐.๕๐x๐.๕๐ เมตร ยาว ๑๐๐ เมตร	-	-	๒๕๐,๐๐๐	-	-	ได้ความยาวราง ระบายน้ำ คสล. รูปตัวยู ยาวไม่ น้อยกว่า ๑๐๐ เมตร	ประชาชนได้รับ ประโยชน์สามารถ แก้ไขปัญหาน้ำ ท่วมขัง	กองช่าง

รายละเอียดโครงการพัฒนา
รายงานแผนพัฒนาท้องถิ่น (พ.ศ. ๒๕๖๖ - ๒๕๗๐) แก้ไข เพิ่มเติม เปลี่ยนแปลง (ฉบับที่ ๑) พ.ศ. ๒๕๖๖
สำนักงานเทศบาลตำบลพันธุฯ อำเภอขามทะเลสอ จังหวัดนครราชสีมา
สำนักงงานเทศบาลตำบลพันธุฯ อำเภอขามทะเลสอ จังหวัดนครราชสีมา

ก. ยุทธศาสตร์จังหวัดนครราชสีมาที่ ๒ ส่งเสริม พัฒนา โครงสร้างพื้นฐาน เพื่อยกระดับเศรษฐกิจ การท่องเที่ยว การค้า การลงทุน อุสาหกรรม เศรษฐกิจ BCG และเขตเศรษฐกิจพิเศษ

ข. ยุทธศาสตร์การพัฒนาขององค์การบริหารท้องถิ่นเขตจังหวัดนครราชสีมาที่ ๖ ยุทธศาสตร์ด้านการพัฒนาโครงสร้างพื้นฐาน

ค. ยุทธศาสตร์ที่ ๓ การพัฒนาโครงสร้างพื้นฐาน

➤ แผนงานและชุมชน

ที่	แผนงาน/โครงการ	วัตถุประสงค์	เป้าหมาย (ผลผลิตของโครงการ)	งบประมาณและที่ผ่านมา					ตัวชี้วัด (KPI)	ผลที่คาดว่าจะ ได้รับ	หน่วยงาน รับผิดชอบ
				๒๕๖๖ (บาท)	๒๕๖๗ (บาท)	๒๕๖๘ (บาท)	๒๕๖๙ (บาท)	๒๕๗๐ (บาท)			
๑	หมู่ที่ ๑๐ บ้านศิลาทอง อุดหนุนขยายเขตประปาภูมิภาค ครอบคลุมในหมู่ ๑๐	เพื่อให้ประชาชนมีน้ำสะอาดสำหรับอุปโภค - บริโภค	ขยายเขตท่อส่งน้ำดิบการประปาภูมิภาค	-	๒,๐๐๐,๐๐๐	-	-	-	ประชาชนมีน้ำประปาภูมิภาคใช้ได้อย่างทั่วถึง	ประชาชนได้มีน้ำสะอาดในการอุปโภค - บริโภค	กองช่าง
๒	ขยายเขตไฟฟ้าสาธารณะ (สายดับ) พร้อมติดตั้งดวงโคมไฟฟ้าส่องสว่าง ครอบคลุมทั้งหมู่ที่ ๑๐	เพื่อให้ประชาชนมีไฟฟ้าใช้ได้อย่างพอเพียง มีความปลอดภัยต่อชีวิต และทรัพย์สิน	ขยายไฟฟ้าสาธารณะ(สายดับ) พร้อมติดตั้งดวงโคมไฟฟ้าส่องสว่าง พร้อมอุปกรณ์	-	-	-	๑๐๐,๐๐๐	จำนวนการขยายเขตไฟฟ้าไม่น้อยกว่า ๑ ซอย	ประชาชนมีความปลอดภัยต่อชีวิต และทรัพย์สิน	กองช่าง	
๓	ติดตั้งโคมไฟฟ้าส่องสว่างพลังงานแสงอาทิตย์ (LED Street Light Cell) ครอบคลุมทั้งหมู่ที่ ๑๐	เพื่อให้ประชาชนมีไฟฟ้าใช้ได้อย่างพอเพียง มีความปลอดภัยต่อชีวิต และทรัพย์สิน	ติดตั้งโคมไฟฟ้าส่องสว่างพลังงานแสงอาทิตย์ (LED Street Light Solar Cell)	-	-	๕๐๐,๐๐๐	-	จำนวนโคมไฟฟ้าส่องสว่างพลังงานแสงอาทิตย์ไม่น้อยกว่า ๑๐ จุด	ประชาชนมีความปลอดภัยต่อชีวิต และทรัพย์สิน	กองช่าง	
๔	ก่อสร้างวางท่อระบายน้ำ คสล. จากบ้านนางสุวรรณ เเดินสันเทียะ - บ้านนางแจ้ง คู้พันธุฯ	เพื่อการระบายน้ำ และแก้ไขปัญหาท่วมขัง	ก่อสร้างวางท่อระบายน้ำ คสล. ขนาด ๐.๖x๑.๐๐ ม. ยาว ๑๐๕ ม.	-	๑๕๗,๕๐๐	-	-	ได้ความยาวท่อระบายน้ำ คสล. ยาวไม่น้อยกว่า ๑๐๕ เมตร	ประชาชนได้รับประโยชน์สามารถแก้ไขปัญหาท่วมขัง	กองช่าง	

รายละเอียดโครงการพัฒนา

บททวนแผนพัฒนาท้องถิ่น (พ.ศ. ๒๕๖๖ - ๒๕๗๐) แก้ไขเพิ่มเติม เปลี่ยนแปลง (ฉบับที่ ๑) พ.ศ. ๒๕๖๖

สำนักงานเทศบาลตำบลพันดุง อำเภอขามทะเลสอ จังหวัดนครราชสีมา

ก. ยุทธศาสตร์จังหวัดนครราชสีมาที่ ๒ ส่งเสริม พัฒนา โครงสร้างพื้นฐาน เพื่อยกระดับเศรษฐกิจ การท่องเที่ยว การค้า การลงทุน อุสาหกรรม เศรษฐกิจ BCG และเขตเศรษฐกิจพิเศษ

ข. ยุทธศาสตร์การพัฒนาขององค์กรปกครองส่วนท้องถิ่นเขตจังหวัดนครราชสีมาที่ ๖ ยุทธศาสตร์ด้านการพัฒนาโครงสร้างพื้นฐาน

ค. ยุทธศาสตร์ที่ ๓ การพัฒนาโครงสร้างพื้นฐาน

➤ แผนงานเฉพาะชุมชน

ที่	แผนงาน/โครงการ	วัตถุประสงค์	เป้าหมาย (ผลผลิตของโครงการ)	งบประมาณและที่ผ่านมา					ตัวชี้วัด (KPI)	ผลที่คาดว่าจะ ได้รับ	หน่วยงาน รับผิดชอบ หลัก
				๒๕๖๖ (บาท)	๒๕๖๗ (บาท)	๒๕๖๘ (บาท)	๒๕๖๙ (บาท)	๒๕๗๐ (บาท)			
๕	ก่อสร้างรางระบายน้ำ คลส. รูปตัวยู สายบ้านนางบ้าย ดอกสำนึะเหาะ ถึง สีแยกพันดุง	เพื่อระบายน้ำและแก้ไข ปัญหาน้ำท่วมขัง	ก่อสร้างวางท่อระบายน้ำ คลส. รูปตัวยู ขนาด ๐.๕๐ x ๐.๕๐ เมตร ยาว ๑๑๔ เมตร และ วางท่อ คลส. Ø ขนาด ๐.๖๐x ๑.๐๐ ม. เชื่อมต่อแนวท่อเดิม จำนวน ๓๔ ท่อน พร้อมบ่อพัก คลส.สำเร็จรูป ขนาด ๐.๗๐x ๐.๗๐ เมตร จำนวน ๔ บ่อ	๔๐๐,๐๐๐	-	-	-	-	ได้ความยาวของ รางน้ำ คลส. ยาวไม่น้อยกว่า ๑๑๔ เมตร และ ความยาวของท่อ คลส.ไม่น้อยกว่า ๓๕ เมตร	กองช่าง	
๖	ก่อสร้างขยายเขตท่อส่งน้ำ ประปาเทศบาลตำบลพันดุง	เพื่อให้ประชาชนมีน้ำ สะอาดเพื่ออุปโภค - บริโภค	ก่อสร้างขยายเขตท่อส่งน้ำจาก แยกหัวน้ำไร่ ไปสุดเขตตำบล พันดุง/บึงอ้อทั้งสองข้างถนน Ø ๑.๑/๒ นิ้ว ยาว ๑,๐๐๐ ม.	-	๖๐,๐๐๐	-	-	-	ความยาวของ ท่อส่งน้ำประปา ไม่น้อยกว่า ๑,๐๐๐ เมตร	กองช่าง	

รายงานผลติดตามโครงการพัฒนา
 ทบวงแผนพัฒนาท้องถิ่น (พ.ศ. ๒๕๖๖ - ๒๕๗๐) แก้ไขเพิ่มเติม เปลี่ยนแปลง (ฉบับที่ ๑) พ.ศ. ๒๕๖๖
 สำนักงานเทศบาลตำบลพันดุง อำเภอขามทะเลสอ จังหวัดนครราชสีมา

ก. ยุทธศาสตร์จังหวัดนครราชสีมาที่ ๒ ส่งเสริม พัฒนา โครงสร้างพื้นฐาน เพื่อยกระดับเศรษฐกิจ การท่องเที่ยว การค้า การลงทุน อุตสาหกรรม เศรษฐกิจ BCG และเขตเศรษฐกิจพิเศษ
 ข. ยุทธศาสตร์การพัฒนาขององค์กรปกครองส่วนท้องถิ่นในเขตจังหวัดนครราชสีมาที่ ๖ ยุทธศาสตร์ด้านการพัฒนาโครงสร้างพื้นฐาน
 ค. ยุทธศาสตร์ที่ ๓ การพัฒนาโครงสร้างพื้นฐาน

➢ แผนงานและชุมชน

ที่	แผนงาน/โครงการ	วัตถุประสงค์	เป้าหมาย (ผลผลิตของโครงการ)	งบประมาณและที่ตามมา				ตัวชี้วัด (KPI)	ผลที่คาดว่าจะ ได้รับ	หน่วยงาน รับผิดชอบ
				๒๕๖๖ (บาท)	๒๕๖๗ (บาท)	๒๕๖๘ (บาท)	๒๕๖๙ (บาท)			
๒	หมู่ที่ ๑๑ บ้านหนองสะแกพัฒนา ขยายเขตไฟฟ้าสาธารณะ (สายดับ) พร้อมติดตั้งดวงโคมไฟฟ้าส่องสว่าง ครอบคลุมทั้ง หมู่ที่ ๑๑ บ้านหนองสะแก	เพื่อให้ประชาชนมีไฟฟ้าใช้ได้อย่างเพียงพอ มีความปลอดภัยต่อชีวิต และทรัพย์สิน	ขยายไฟฟ้าสาธารณะ(สายดับ) พร้อมติดตั้งดวงโคมไฟฟ้าส่องสว่าง พร้อมอุปกรณ์	-	-	-	-	จำนวนการขยายเขตไฟฟ้าไม่น้อยกว่า ๑ ซอย	ประชาชนมีความปลอดภัยต่อชีวิต และทรัพย์สิน	กองช่าง
๓	ติดตั้งโคมไฟฟ้าส่องสว่างพลังงานแสงอาทิตย์ (LED Street Light Cell) ครอบคลุมทั้ง หมู่ที่ ๑๑ บ้านหนองสะแก	เพื่อให้ประชาชนมีไฟฟ้าใช้ได้อย่างเพียงพอ มีความปลอดภัยต่อชีวิต และทรัพย์สิน	ติดตั้งโคมไฟฟ้าส่องสว่างพลังงานแสงอาทิตย์ (LED Street Light Solar Cell)	-	-	-	๕๐๐,๐๐๐	จำนวนโคมไฟฟ้าส่องสว่างพลังงานแสงอาทิตย์ไม่น้อยกว่า ๑๐ จุด	ประชาชนมีความปลอดภัยต่อชีวิต และทรัพย์สิน	กองช่าง
๔	อุดหนุนขยายเขตประปาภูมิภาคครอบคลุมทั้ง หมู่ที่ ๑๑	เพื่อให้ประชาชนมีน้ำเพื่ออุปโภค-บริโภค	ขยายท่อส่งน้ำดิบการประปาภูมิภาค	๒,๐๐๐,๐๐๐	-	-	-	จำนวนการขยายท่อส่งน้ำดิบไม่น้อยกว่า ๑ ซอย/ปี	ประชาชนได้มีน้ำสะอาดเพื่ออุปโภค-บริโภค และช่วยแก้ปัญหาภัยแล้งของการผลิตประปาของเทศบาล	กองช่าง

รายละเอียดโครงการ

ทบทวนแผนพัฒนาท้องถิ่น (พ.ศ. ๒๕๖๖ - ๒๕๗๐) แก้ไขเพิ่มเติม เปลี่ยนแปลง (ฉบับที่ ๑) พ.ศ. ๒๕๖๖
สำนักงานเทศบาลตำบลพันดุง อำเภอขามทะเลสอ จังหวัดนครราชสีมา

- ก. ยุทธศาสตร์จังหวัดนครราชสีมาที่ ๒ ส่งเสริม พัฒนา โครงสร้างพื้นฐาน เพื่อยกระดับเศรษฐกิจ การท่องเที่ยว การค้า การลงทุน อุสาหกรรม เศรษฐกิจ BCG และเขตเศรษฐกิจพิเศษ
- ข. ยุทธศาสตร์การพัฒนาขององค์กรปกครองส่วนท้องถิ่นในเขตจังหวัดนครราชสีมาที่ ๖ ยุทธศาสตร์ด้านการพัฒนาโครงสร้างพื้นฐาน
- ค. ยุทธศาสตร์ที่ ๓ การพัฒนาโครงสร้างพื้นฐาน

➢ แผนงานและชุมชน

ที่	แผนงาน	วัตถุประสงค์	เป้าหมาย (ผลผลิตของโครงการ)	งบประมาณและที่ผ่านมา					ตัวชี้วัด (KPI)	ผลที่คาดว่าจะ ได้รับ	หน่วยงาน รับผิดชอบ
				๒๕๖๖ (บาท)	๒๕๖๗ (บาท)	๒๕๖๘ (บาท)	๒๕๖๙ (บาท)	๒๕๗๐ (บาท)			
๕	ติดตั้งโคมไฟส่องสว่างพลังงานแสงอาทิตย์ (LED Street Light Solar Cell) สายบ้านหนองละแกพัฒนา - บ้านโนนตาล ตำบลบึงอี้อ	เพื่อให้ประชาชนมีความปลอดภัยต่อชีวิตและทรัพย์สิน	ติดตั้งโคมไฟส่องสว่างพลังงานแสงอาทิตย์ (LED Street Light Solar Cell) รายละเอียดตามแบบแปลนของเทศบาลตำบลพันดุง	-	๗๐๐,๐๐๐	-	-	-	จำนวนโคมไฟฟ้าส่องสว่างพลังงานแสงอาทิตย์ งานแสงอาทิตย์ งานแสงอาทิตย์ ไม่น้อยกว่า ๑๐ จุด	ประชาชนมีความปลอดภัยต่อชีวิตและทรัพย์สิน	กองช่าง
๖	ติดตั้งโคมไฟส่องสว่างพลังงานแสงอาทิตย์ (LED Street Light Solar Cell) สายบ้านหนองสะแกพัฒนา - บ้านโคกแขวนพัฒนา	เพื่อให้ประชาชนมีความปลอดภัยต่อชีวิตและทรัพย์สิน	ติดตั้งโคมไฟส่องสว่างพลังงานแสงอาทิตย์ (LED Street Light Solar Cell) รายละเอียดตามแบบแปลนของเทศบาลตำบลพันดุง	-	-	๗๐๐,๐๐๐	-	-	จำนวนโคมไฟฟ้าส่องสว่างพลังงานแสงอาทิตย์ งานแสงอาทิตย์ งานแสงอาทิตย์ ไม่น้อยกว่า ๑๐ จุด	ประชาชนมีความปลอดภัยต่อชีวิตและทรัพย์สิน	กองช่าง
๗	ก่อสร้างรางระบายน้ำ คลส. รูปตัวยู จากบ้านนายเชิดมานขุนทด ถึง สีแยกบ้านหนองละแกพัฒนา	เพื่อระบายน้ำและแก้ไขการขาดแคลนน้ำอุปโภคและบริโภค	ก่อสร้างรางระบายน้ำ คลส. รูปตัวยู ขนาด ๐.๕๐ x ๐.๕๐ เมตร ลึก ๐.๕๐ เมตร ยาว ๑๐๕ เมตร	-	-	-	๒๕๐,๐๐๐	-	ได้ความยาวของรางน้ำ คลส. ยาวไม่น้อยกว่า ๑๐๕ เมตร	แก้ไขปัญหาการระบายน้ำท่วมขังบนตัวจราจร และชุมชน	กองช่าง

รายละเอียดโครงการ

ทบทวนแผนพัฒนาท้องถิ่น (พ.ศ. ๒๕๖๖ - ๒๕๗๐) แก้ไขเพิ่มเติม เปลี่ยนแปลง (ฉบับที่ ๑) พ.ศ. ๒๕๖๖
 สำนักงานเทศบาลตำบลพันดุง อำเภอขามทะเลสอ จังหวัดนครราชสีมา
 ก. ยุทธศาสตร์จังหวัดนครราชสีมาที่ ๒ ส่งเสริม พัฒนา โครงสร้างพื้นฐาน เพื่อยกระดับเศรษฐกิจ การท่องเที่ยว การค้า การลงทุน อุตสาหกรรม เศรษฐกิจ BCG และเขตเศรษฐกิจพิเศษ
 ข. ยุทธศาสตร์การพัฒนาขององค์กรปกครองส่วนท้องถิ่นในเขตจังหวัดนครราชสีมาที่ ๖ ยุทธศาสตร์ด้านการพัฒนาโครงสร้างพื้นฐาน
 ค. ยุทธศาสตร์ที่ ๓ การพัฒนาโครงสร้างพื้นฐาน

➤ แผนงานและชุมชน

ที่	แผนงาน	วัตถุประสงค์	เป้าหมาย (ผลผลิตของโครงการ)	งบประมาณและที่ผ่านมา					ตัวชี้วัด (KPI)	ผลที่คาดว่าจะ ได้รับ	หน่วยงาน รับผิดชอบ
				๒๕๖๖ (บาท)	๒๕๖๗ (บาท)	๒๕๖๘ (บาท)	๒๕๖๙ (บาท)	๒๕๗๐ (บาท)			
๑	สำนักงานเทศบาลตำบลพันดุง ก่อสร้างระบบระบายน้ำ คสล. รอบ สำนักงานเทศบาลตำบลพันดุง	เพื่อความสะดวกในการ สัญจร ไป - มา ของ ประชาชนที่มติดต่อ ราชการ	ก่อสร้างระบบระบายน้ำ คสล. เส้นกึ่งกลางกว้าง ๐.๕๐ x ๐.๕๐ เมตร ยาว ๒๕๐ เมตร	-	๒๖๐,๐๐๐	-	-	-	ได้ความยาว ของรางระบาย น้ำ คสล. ไม่น้อยกว่า ๒๕๐ เมตร	ระบายน้ำที่ท่วม ซึ่งในสำนักเทศ บาลตำบลพันดุง ได้รวดเร็วขึ้น	กองช่าง

แผนงานการศาสนา วัฒนธรรม และนันทนาการ

รายละเอียดโครงการ

ทบทวนแผนพัฒนาท้องถิ่น (พ.ศ. ๒๕๖๖ - ๒๕๗๐) แก้ไข เพิ่มเติม เปลี่ยนแปลง (ฉบับที่ ๑) พ.ศ. ๒๕๖๖

สำนักงานเทศบาลตำบลพันดุง อำเภอขามทะเลสอ จังหวัดนครราชสีมา

ก. ยุทธศาสตร์จังหวัดนครราชสีมาที่ ๒ ส่งเสริม พัฒนา โครงสร้างพื้นฐาน เพื่อยกระดับเศรษฐกิจ การลงทุน อุตสาหกรรม เศรษฐกิจ BCG และเขตเศรษฐกิจพิเศษ

ข. ยุทธศาสตร์การพัฒนาขององค์กรปกครองส่วนท้องถิ่นในเขตจังหวัดนครราชสีมาที่ ๗ ยุทธศาสตร์ด้านการพัฒนาการท่องเที่ยว ศาสนา วัฒนธรรม ประเพณีและกีฬา

ค. ยุทธศาสตร์ที่ ๓ การพัฒนาโครงสร้างพื้นฐาน

➢ แผนงานการศาสนาวัฒนธรรม และนันทนาการ

ที่	แผนงาน	วัตถุประสงค์	เป้าหมาย (ผลผลิตของโครงการ)	งบประมาณและที่ผ่านมา				ตัวชี้วัด (KPI)	ผลที่คาดว่าจะ ได้รับ	หน่วยงาน รับผิดชอบ
				๒๕๖๖ (บาท)	๒๕๖๗ (บาท)	๒๕๖๘ (บาท)	๒๕๗๐ (บาท)			
๑	ก่อสร้างป้ายศูนย์เรียนรู้ เกลือสินเธาว์พันดุง	- เพื่อจัดทำป้ายประชาสัมพันธ์ บอกละเอียดของเที่ยวศูนย์การเรียนรู้ และป้ายอื่นๆ ที่เกี่ยวข้องในพื้นที่ตำบลพันดุง - เพื่อส่งเสริมให้ประชาชน มีรายได้เพิ่มขึ้นจากการ ประชาสัมพันธ์แหล่งท่องเที่ยว เพื่อช่วยศูนย์การเรียนรู้ให้ ทั่วกัน - เพื่อเป็นการบูรณาการร่วมกันระหว่างองค์กรปกครองส่วนท้องถิ่น และอำเภอขามทะเลสอและเข้าถึงประชาชน ในการประกอบอาชีพ - เพื่อเป็นการสนับสนุนการดำเนินงานโครงการ เป็นใจไอพาร์ทโลกยูเนสโก	- มีป้ายบอกเส้นทางเข้าแหล่งท่องเที่ยวศูนย์การเรียนรู้เกลือสินเธาว์ขนาด ป้าย ๐.๗๕x๒.๕๐ เมตร สูงจากระดับพื้นดินไม่น้อยกว่า ๑.๕๐ เมตร รายละเอียดตามแบบแปลนเทศบาลตำบลพันดุง จำนวน ๕ ป้าย	๕๐,๐๐๐ (บาท)	๕๐,๐๐๐ (บาท)	๕๐,๐๐๐ (บาท)	๕๐,๐๐๐ (บาท)	- มีป้ายประชาสัมพันธ์ กว่า ๕ ป้าย	- ประชาชนโดย ทั่วไปทราบ มีแหล่งเรียนรู้ เกลือสินเธาว์ ตำบลพันดุง - เกษตรกรมี ความเข้มแข็ง สามารถพัฒนาและ เพิ่มรายได้จากการ ขายเกลือและตั้ง กลุ่มเพื่อรองรับการ ศึกษาดูงานจาก กลุ่มต่างๆ ได้อย่าง พัฒนาผลิตภัณฑ์ ในรูปแบบต่างๆ ที่ มาจากเกลือสินเธาว์ ตำบลพันดุง	สำนักงาน รับผิดชอบ

รายละเอียดโครงการ

ทบทวนแผนพัฒนาท้องถิ่น (พ.ศ. ๒๕๖๖ - ๒๕๗๐) แก้ไข เพิ่มเติม เปลี่ยนแปลง (ฉบับที่ ๑) พ.ศ. ๒๕๖๖

สำนักงานเทศบาลตำบลทุ่ง อำเภอขามทะเลสอ จังหวัดนครราชสีมา

ก. ยุทธศาสตร์จังหวัดนครราชสีมาที่ ๒ ส่งเสริม พัฒนา โครงสร้างพื้นฐาน เพื่อยกระดับเศรษฐกิจ การท่องเที่ยว การลงทุน อุตสาหกรรม เศรษฐกิจ BCG และเขตเศรษฐกิจพิเศษ

ข. ยุทธศาสตร์การพัฒนาขององค์กรปกครองส่วนท้องถิ่นในเขตจังหวัดนครราชสีมาที่ ๗ ยุทธศาสตร์ด้านการพัฒนาการท่องเที่ยว ศาสนา วัฒนธรรม ประเพณีและกีฬา

ค. ยุทธศาสตร์ที่ ๓ การพัฒนาโครงสร้างพื้นฐาน

➢ แผนงานการศึกษาพัฒนาวัฒนธรรม และมรดกทาง

ที่	แผนงาน	วัตถุประสงค์	เป้าหมาย (ผลผลิตของโครงการ)	งบประมาณและที่ผ่านมา				ตัวชี้วัด (KPI)	ผลที่คาดว่าจะ ได้รับ	หน่วยงาน รับผิดชอบ
				๒๕๖๖ (บาท)	๒๕๖๗ (บาท)	๒๕๖๘ (บาท)	๒๕๖๙ (บาท)			
๒	โครงการก่อสร้างศูนย์พัฒนาการเรียนรู้เคลื่อนที่ สิ้นแถวพันธุ์	๑. เพื่อเป็นศูนย์การเรียนรู้ให้กับนักเรียนนักศึกษา ประชาชนทั่วไปในพื้นที่ตำบลทุ่งและนอกพื้นที่เกี่ยวกับผลิตภัณฑ์และสินค้า และเป็นแหล่งให้ความรู้ทางประวัติศาสตร์ความเป็นมา ภูมิปัญญาท้องถิ่นและใช้เป็นศูนย์พัฒนาให้ความรู้ภูมิปัญญาชาวบ้านและชาวบ้านจัดการตนเองได้	อาคารศูนย์การเรียนรู้เคลื่อนที่- แถว คศล. ขนาด กว้าง ๖ ม. ยาว ๑๒ ม. หรือพื้นที่ใช้ สอยไม่น้อยกว่า ๗๒ ตร.ม. ก่อสร้างตามแบบแปลนของ เทศบาลตำบลทุ่ง	-	-	-	-	อาคารศูนย์ การเรียนรู้ ไม่น้อยกว่า ๑ อาคาร	ศูนย์การเรียนรู้ที่มั่นคง ถาวรและผู้เรียนรู้ ไปต่อขอต่อเผยแพร่ องค์ความรู้ที่ได้รับ	กองการศึกษา
		๒. เพื่อส่งเสริมการท่องเที่ยว โดยชุมชน เพื่อชุมชน ให้เกิด ความยั่งยืน และสามารถเชื่อม โยงกับแหล่งท่องเที่ยวใกล้ เคียงได้								

แผนงานอุตสาหกรรมและการโยธา

รายละเอียดโครงการพัฒนา
 ทบพวนแผนพัฒนาท้องถิ่น (พ.ศ. ๒๕๖๖ - ๒๕๗๐) แก้ไข เพิ่มเติม เปลี่ยนแปลง (ฉบับที่ ๑) พ.ศ. ๒๕๖๖

สำนักงานเทศบาลตำบลพันดุง อำเภอขามทะเลสอ จังหวัดนครราชสีมา

- ก. ยุทธศาสตร์จังหวัดนครราชสีมาที่ ๒ ส่งเสริม พัฒนา โครงสร้างพื้นฐาน เพื่อยกระดับเศรษฐกิจ การท่องเที่ยว การค้า การลงทุน อุตสาหกรรม เศรษฐกิจ BCG และเขตเศรษฐกิจพิเศษ
- ข. ยุทธศาสตร์การพัฒนาขององค์กรปกครองส่วนท้องถิ่นในเขตจังหวัดนครราชสีมาที่ ๖ ยุทธศาสตร์ด้านการพัฒนาโครงสร้างพื้นฐาน
- ค. ยุทธศาสตร์ที่ ๓ การพัฒนาโครงสร้างพื้นฐาน

➢ แผนงานอุตสาหกรรมและการโยธา

ที่	แผนงาน/โครงการ	วัตถุประสงค์	เป้าหมาย (ผลผลิตของโครงการ)	งบประมาณและที่ผ่านมา					ตัวชี้วัด (KPI)	ผลที่คาดว่าจะได้รับ	หน่วยงานรับผิดชอบ
				๒๕๖๖ (บาท)	๒๕๖๗ (บาท)	๒๕๖๘ (บาท)	๒๕๖๙ (บาท)	๒๕๗๐ (บาท)			
๑	หมู่ที่ ๑ บ้านพันดุง ก่อสร้างถนนผิวจราจร หินคลุกถนนสายบ้านพันดุง บรรจบถนนสายพุนผลเชื่อม บ้านกระพี้	เพื่อความสะดวกในการ เดินทางสัญจรไป-มา ของประชาชน ได้อย่าง ปลอดภัย	ก่อสร้างถนนหินคลุก กว้าง ๕ เมตร ยาว ๔,๐๐๐ เมตร ทนมา ๐.๑๕ เมตร พร้อมวางท่อ คลส. ขนาด ๑๐.๖๐ เมตร จำนวน ๓ จุดๆละ ๖ ฟอน	-	-	-	-	๕๐๐,๐๐๐	ได้ความยาวของ ถนนหินคลุกยาว ไม่น้อยกว่า ๑,๐๐๐ เมตร	ประชาชนได้รับ ความสะดวก ในการเดินทาง และความปลอดภัย ภัยในการใช้ถนน	กองช่าง
๒	ก่อสร้างถนนผิวจราจรลูกรัง ขอยทองจอด	เพื่อความสะดวกในการ เดินทางสัญจรไป-มา ของประชาชน ได้อย่าง ปลอดภัย	ก่อสร้างถนนผิวจราจรลูกรัง ขนาด กว้าง ๒ เมตร ยาว ๕๐ เมตร เสริมดินรองพื้นทาง ๑.๐๐ เมตร ลงผิวจราจร ลูกรัง ๐.๑๕ เมตร	-	๕๐,๐๐๐	-	-	-	ได้ความยาวของ ถนนลูกรังยาว ไม่น้อยกว่า ๕๐ เมตร	ประชาชนได้รับ ความสะดวก ในการเดินทาง และความปลอดภัย ภัยในการใช้ถนน	กองช่าง
๓	ก่อสร้างขยงผิวถนน คลส. ขอย ช่าง รพ.สต.พันดุง	เพื่อความสะดวกในการ สัญจร ไป - มา ของ ประชาชนได้อย่างปลอดภัย	ก่อสร้างขยงผิวจราจร คลส. กว้าง ๑.๕๐ เมตร ยาว ๑๐๐ เมตร ทนมา ๐.๑๕ เมตร รายละเอียดตามแบบแปลน ของเทศบาลตำบลพันดุง	-	-	๑๕๐,๐๐๐	-	-	ได้ความยาวถนน ผิวจราจร คลส. ยาวไม่น้อยกว่า ๑๐๐ เมตร	ประชาชนได้รับ ประโยชน์จากการ เดินทางที่มีความ สะดวกสบายมาก ขึ้น	กองช่าง

รายละเอียดโครงการพัฒนา

ทบทวนแผนพัฒนาท้องถิ่น (พ.ศ. ๒๕๖๖ - ๒๕๗๐) แก้ไข เพิ่มเติม เปลี่ยนแปลง (ฉบับที่ ๑) พ.ศ. ๒๕๖๖

สำนักงานเทศบาลตำบลพันธุภูมิ อำเภอขามทะเลสอ จังหวัดนครราชสีมา

ก. ยุทธศาสตร์จังหวัดนครราชสีมาที่ ๒ ส่งเสริม พัฒนา โครงสร้างพื้นฐาน เพื่อยกระดับเศรษฐกิจ อำเภอขามทะเลสอ จังหวัดนครราชสีมา

ข. ยุทธศาสตร์การพัฒนาขององค์กรปกครองส่วนท้องถิ่นในเขตจังหวัดนครราชสีมาที่ ๖ ยุทธศาสตร์ด้านการพัฒนาโครงสร้างพื้นฐาน

ค. ยุทธศาสตร์ที่ ๓ การพัฒนาโครงสร้างพื้นฐาน

➢ แผนงานอุตสาหกรรมและการโยธา

ที่	โครงการ	วัตถุประสงค์	เป้าหมาย (ผลผลิตของโครงการ)	งบประมาณและที่ผ่านมา				ตัวชี้วัด (KPI)	ผลที่คาดว่าจะได้รับ	หน่วยงาน รับผิดชอบ	
				๒๕๖๖ (บาท)	๒๕๖๗ (บาท)	๒๕๖๘ (บาท)	๒๕๖๙ (บาท)				๒๕๗๐ (บาท)
๔	ก่อสร้างถนน คล. ขอบนายสมทรง ดอกกลิ่นหิชะ (เลี้ยวจากของเดิม)	เพื่อความสะดวกในการสัญจร ไป - มา ของประชาชนได้อย่างปลอดภัย	ก่อสร้างถนนผิวจราจร คล. กว้าง ๔ เมตร ยาว ๓๐๐ เมตร หนา ๐.๑๕ เมตร ลงหินคลุกให้สูงละ ๐.๕๐ เมตร	๗๐๐,๐๐๐	-	-	-	-	ได้ความยาวถนนผิวจราจร คล. ยาวไม่น้อยกว่า ๓๐๐ เมตร	ประชาชนได้รับประโยชน์จากการเดินทางที่มีความสะดวกสบายมากขึ้น	กองช่าง
๕	ก่อสร้างถนนดิน ขอยหลังวัดพันธุภูมิ เพื่อเชื่อมทางไปบ้านกระพี้	เพื่อความสะดวกในการสัญจร ไป - มา ของประชาชนได้อย่างปลอดภัย	ก่อสร้างถนนดิน ขนาดกว้าง ๔.๐๐ เมตร ยาว ๔๐๐ เมตร หนา ๐.๑๐ เมตร พร้อมวางท่อ คล. ขนาด ๑๐.๐๐ x ๑.๐๐ เมตร ๕ ท่อน ๒ จุด	-	๒๐๐,๐๐๐	-	-	-	ได้ความยาวท่อระบายน้ำ คล. ยาวไม่น้อยกว่า ๓๐๐ เมตร	ประชาชนได้รับประโยชน์จากการเดินทางที่มีความสะดวกสบายมากขึ้น	กองช่าง
๖	ก่อสร้างถนนหินคลุกสายบ้านนายสอย หอมลิ้นหิชะ - โนนตาจันทร์	เพื่อความสะดวกในการสัญจร ไป - มา ของประชาชนได้อย่างปลอดภัย	ก่อสร้างถนนผิวจราจรหินคลุก กว้าง ๔ เมตร ยาว ๑.๕๐๐ เมตร หนา ๐.๒๐ เมตร วางท่อ คล. คู่อัดถนน ขนาด ๑๐.๐๐x๑.๐๐ ม. จำนวน ๕ จุดๆ ละ ๑๐ ท่อน และลาด คล. ปากท่อทั้งสองด้าน	๕๖๐,๐๐๐	-	-	-	-	ได้ความยาวถนนหินคลุกยาวไม่น้อยกว่า ๑.๕๐๐ เมตร	ประชาชนได้รับประโยชน์จากการเดินทางที่มีความสะดวกสบายมากขึ้น	กองช่าง

รายละเอียดโครงการพัฒนา

ทบทวนแผนพัฒนาท้องถิ่น (พ.ศ. ๒๕๖๖ - ๒๕๗๐) แก้ไข เพิ่มเติม เปลี่ยนแปลง (ฉบับที่ ๑) พ.ศ. ๒๕๖๖

สำนักงานเทศบาลตำบลพันดุง อำเภอขามทะเลสอ จังหวัดนครราชสีมา

ก. ยุทธศาสตร์จังหวัดนครราชสีมาที่ ๒ ส่งเสริม พัฒนา โครงสร้างพื้นฐาน เพื่อยกระดับเศรษฐกิจ การท่องเที่ยว การลงทุน อุตสาหกรรม เศรษฐกิจ BCG และเขตเศรษฐกิจพิเศษ

ข. ยุทธศาสตร์การพัฒนาขององค์กรปกครองส่วนท้องถิ่นในเขตจังหวัดนครราชสีมาที่ ๖ ยุทธศาสตร์ด้านการพัฒนาโครงสร้างพื้นฐาน

ค. ยุทธศาสตร์ที่ ๓ การพัฒนาโครงสร้างพื้นฐาน

➢ แผนงานอุตสาหกรรมและการโยธา

ที่	โครงการ	วัตถุประสงค์	เป้าหมาย (ผลผลิตของโครงการ)	งบประมาณและที่ผ่านมา				ตัวชี้วัด (KPI)	ผลที่คาดว่าจะ ได้รับ	หน่วยงาน รับผิดชอบ	
				๒๕๖๖ (บาท)	๒๕๖๗ (บาท)	๒๕๖๘ (บาท)	๒๕๖๙ (บาท)				๒๕๗๐ (บาท)
๗	ก่อสร้างถนน คสล. ขยายจาก บ้านเอี๊ยะวังน้ ดิษฐ์สัน- เพี้ยะ ถึง บึงพันดุง	เพื่อความสะดวกในการ สัญจร ไป - มา ของ ประชาชนได้อย่างปลอดภัย	ก่อสร้างถนนผิวจราจร คสล. กว้าง ๗.๕๐ เมตร ยาว ๑๐๗ เมตร หนา ๐.๑๕ เมตร ลงไหล่ทางหินคลุกข้างละ ๐.๕๐ เมตร	-	-	-	๒๑๕,๐๐๐	-	ได้ความยาวถนน ผิวจราจร คสล. ยาวไม่น้อยกว่า ๑๐๗ เมตร	ประชาชนได้รับ ประโยชน์จากการ เดินทางที่มีความ สะดวกสบายมาก ขึ้น	กองช่าง
๘	ก่อสร้างถนน คสล. ครอบ บ้านนายบัญชา จึงสันเพี้ยะ และบ้านนางมะณี เจอพันดุง	เพื่อความสะดวกในการ สัญจร ไป - มา ของ ประชาชนได้อย่างปลอดภัย	ก่อสร้างถนนผิวจราจร คสล. กว้าง ๑ เมตร ยาว ๑๓๖ เมตร หนา ๐.๑๕ เมตร ลงไหล่ทางหินคลุกตามสภาพ พื้นที่	-	-	-	๖๔,๐๐๐	-	ได้ความยาวถนน ผิวจราจร คสล. ยาวไม่น้อยกว่า ๑๐๖ เมตร	ประชาชนได้รับ ประโยชน์จากการ เดินทางที่มีความ สะดวกสบายมาก ขึ้น	กองช่าง
๙	ก่อสร้างถนน คสล. ครอบ ทองจอต	เพื่อความสะดวกในการ สัญจร ไป - มา ของ ประชาชนได้อย่างปลอดภัย	ก่อสร้างถนนผิวจราจร คสล. กว้าง ๑.๕๐ เมตร ยาว ๓๐ เมตร หนา ๐.๑๕ เมตร ลงไหล่ทางหินคลุกตามสภาพ พื้นที่	-	-	-	๒๗,๐๐๐	-	ได้ความยาวถนน ผิวจราจร คสล. ยาวไม่น้อยกว่า ๓๐ เมตร	ประชาชนได้รับ ประโยชน์จากการ เดินทางที่มีความ สะดวกสบายมาก ขึ้น	กองช่าง

รายละเอียดโครงการพัฒนา

ทบทวนแผนพัฒนาท้องถิ่น (พ.ศ. ๒๕๖๖ - ๒๕๗๐) แก้ไข เพิ่มเติม เปลี่ยนแปลง (ฉบับที่ ๑) พ.ศ. ๒๕๖๖

สำนักงานเทศบาลตำบลพันดุง อำเภอขามทะเลสอ จังหวัดนครราชสีมา

ก. ยุทธศาสตร์จังหวัดนครราชสีมาที่ ๒ ส่งเสริม พัฒนา โครงสร้างพื้นฐาน เพื่อยกระดับเศรษฐกิจ การท่องเที่ยว การค้า การลงทุน อุตสาหกรรม เศรษฐกิจ BCG และเขตเศรษฐกิจพิเศษ

ข. ยุทธศาสตร์การพัฒนาขององค์กรปกครองส่วนท้องถิ่นในเขตจังหวัดนครราชสีมาที่ ๖ ยุทธศาสตร์ด้านการพัฒนาโครงสร้างพื้นฐาน

ค. ยุทธศาสตร์ที่ ๓ การพัฒนาโครงสร้างพื้นฐาน

➢ **แผนงาน/โครงการและภาระโยธา**

ที่	แผนงาน/โครงการ	วัตถุประสงค์	เป้าหมาย (ผลผลิตของโครงการ)	งบประมาณและที่ผ่านมา				ตัวชี้วัด (KPI)	ผลที่คาดว่าจะได้รับ	หน่วยงาน รับผิดชอบหลัก
				๒๕๖๖ (บาท)	๒๕๖๗ (บาท)	๒๕๖๘ (บาท)	๒๕๖๙ (บาท)			
๑	หมู่บ้านโคกเขวใหม่ ก่อสร้างถนน คอนกรีตเสริมเหล็ก ขอยศลดอายุ ถึง บ้านนาย ใหญ่ เกี้ยวสันเหียะ	เพื่อความสะดวกในการ เดินทางสัญจรไป-มา ของประชาชน ได้อย่าง ปลอดภัย	ก่อสร้างถนน คสล. กว้าง ๔ เมตร ยาว ๖๘ เมตร หนา ๐.๑๕ เมตร	-	-	๑๕๐,๐๐๐	-	ได้ความยาวของ ถนน คสล. ยาว ไม่น้อยกว่า ๖๐ เมตร	ประชาชนได้รับ ความสะดวก ในการเดินทาง และความปลอดภัย ภัยในการใช้ถนน	กองช่าง
๒	โครงการก่อสร้างถนน หินคลุกเส้นบ้านนายคง หนองพลอด	เพื่อความสะดวกในการ เดินทางสัญจรไป-มา ของประชาชน ได้อย่าง ปลอดภัย	ก่อสร้างถนนหินคลุก กว้าง ๕ เมตร ยาว ๑,๐๐๐ เมตร ลงหินคลุกหนา ๐.๑๐ เมตร	-	-	-	๓๐๐,๐๐๐	ได้ความยาวของ ถนน คสล. ยาว ไม่น้อยกว่า ๕๐๐ เมตร	ประชาชนได้รับ ความสะดวก ในการเดินทาง และความปลอดภัย ภัยในการใช้ถนน	กองช่าง
๓	ก่อสร้างถนนผิวจราจร คสล. ถนนสระนาใต้ - สุดเขต ตำบลพันดุงเชื่อมบ้าน บึงประเสริฐ ตำบลพลกั้ง อำเภอมือง	เพื่อความสะดวกในการ สัญจร ไป - มา ของ ประชาชนได้อย่างปลอดภัย	ก่อสร้างถนนผิวจราจร คสล. กว้าง ๖.๐๐ เมตร ยาว ๑,๕๐๐ เมตร หนา ๐.๑๕ เมตร	-	-	๕,๐๐๐,๐๐๐	-	ได้ความยาวถนน ผิวจราจร คสล. ยาวไม่น้อยกว่า ๑,๕๐๐ เมตร	ประชาชนได้ รับประโยชน์จาก การเดินทางที่ มีความสะดวก สบายมากขึ้น	กองช่าง

รายละเอียดโครงการพัฒนา

ทบทวนแผนพัฒนาท้องถิ่น (พ.ศ. ๒๕๖๖ - ๒๕๗๐) แก้ไข เพิ่มเติม เปลี่ยนแปลง (ฉบับที่ ๑) พ.ศ. ๒๕๖๖

สำนักงานเทศบาลตำบลพันดุง อำเภอขามทะเลสอ จังหวัดนครราชสีมา

- ก. ยุทธศาสตร์จังหวัดนครราชสีมาที่ ๒ ส่งเสริม พัฒนา โครงสร้างพื้นฐาน เพื่อยกระดับเศรษฐกิจ การท่องเที่ยว การค้า การลงทุน อุตสาหกรรม เศรษฐกิจ BCG และเขตเศรษฐกิจพิเศษ
- ข. ยุทธศาสตร์การพัฒนาขององค์กรปกครองส่วนท้องถิ่นในเขตจังหวัดนครราชสีมาที่ ๖ ยุทธศาสตร์ด้านการพัฒนาโครงสร้างพื้นฐาน
- ค. ยุทธศาสตร์ที่ ๓ การพัฒนาโครงสร้างพื้นฐาน

➢ แผนงานอุตสาหกรรมและการโยธา

ที่	แผนงาน/โครงการ	วัตถุประสงค์	เป้าหมาย (ผลผลิตของโครงการ)	งบประมาณและที่ผ่านมา				ตัวชี้วัด (KPI)	ผลที่คาดว่าจะได้รับ	หน่วยงานรับผิดชอบหลัก	
				๒๕๖๖ (บาท)	๒๕๖๗ (บาท)	๒๕๖๘ (บาท)	๒๕๖๙ (บาท)				๒๕๗๐ (บาท)
๔	ก่อสร้างถนนผิวจราจรลูกรัง ขยายประปาหมู่ ๒ (ส่วนขยาย) บริเวณรอบถนน ไขพันดุง) บริเวณถนน วงแหวน ๒๕๐	เพื่อความสะดวกในการเดินทางสัญจรไป-มา ของประชาชน ได้อย่างปลอดภัย	ก่อสร้างถนนลูกรัง ขนาดกว้าง ๔.๐๐ เมตร ยาว ๑๐๐ เมตร หน้า ๐.๒๐ เมตร หรือวางท่อ คลส. ขนาด ๗ ๐.๕๐ x ๑.๐๐ เมตร ๔ ท่อน ๑ จุด	-	-	-	๒๐๐,๐๐๐	-	ได้ความยาวของ ถนน คลส. ยาว ไม่น้อยกว่า ๑๐๐ เมตร	ประชาชนได้รับ ความสะดวก ในการเดินทาง และความปลอดภัย ภัยในการใช้ถนน	กองช่าง
๕	ก่อสร้างถนนลาดยางแอสฟัลท์ ดีกคอนกรีต สายกลางบ้าน โคนเขาน้ำหมี่ หมู่ที่ ๒ เชื่อมต่อกับพลพหลักรัง อำเภอนื่อง	เพื่อความสะดวกในการเดินทางสัญจรไป-มา ของประชาชน ได้อย่างปลอดภัย	ก่อสร้างถนนลาดยางแอสฟัลท์ ดีกคอนกรีต กว้าง ๕ เมตร ยาว ๑.๖๐๐ เมตร หน้า ๐.๑๐๐ เมตร	-	-	-	๓,๖๓๓,๐๐๐	-	ได้ความยาวของ ถนนลาดยางแอส ฟัลท์ดีกคอนกรีต ยาวไม่น้อยกว่า ๑.๖๐๐ เมตร	ประชาชนได้รับ ความสะดวก ในการเดินทาง และความปลอดภัย ภัยในการใช้ถนน	กองช่าง
๖	ก่อสร้างถนนผิวจราจรลูกรัง สายบ้านงิ้วแต้ม พาลชุมชน ถึงบ้านนายอนอมต์คีดี สีพันดุง	เพื่อความสะดวกในการเดินทางสัญจรไป-มา ของประชาชน ได้อย่างปลอดภัย	ก่อสร้างถนนผิวจราจรลูกรัง กว้าง ๕ เมตร ยาว ๘๐๐ เมตร หน้า ๐.๒๐ เมตร	-	-	-	๕๐๐,๐๐๐	-	ได้ความยาวถนน ผิวจราจรลูกรัง ยาวไม่น้อยกว่า ๘๐๐ เมตร	ประชาชนได้รับ ประโยชน์จากการ เดินทางที่มีความ สะดวกสบาย มากขึ้น	กองช่าง

รายละเอียดโครงการพัฒนา

บทวนแผนพัฒนาท้องถิ่น (พ.ศ. ๒๕๖๖ - ๒๕๗๐) แก้ไข เพิ่มเติม เปลี่ยนแปลง (ฉบับที่ ๑) พ.ศ. ๒๕๖๖

สำนักงานเทศบาลตำบลพันดุง อำเภอขามทะเลสอ จังหวัดนครราชสีมา

ก. ยุทธศาสตร์จังหวัดนครราชสีมาที่ ๒ ส่งเสริม พัฒนา โครงสร้างพื้นฐาน เพื่อยกระดับเศรษฐกิจ การท่องเที่ยว การค้า การลงทุน อุตสาหกรรม เศรษฐกิจ BCG และเขตเศรษฐกิจพิเศษ

ข. ยุทธศาสตร์การพัฒนาขององค์กรปกครองส่วนท้องถิ่นในเขตจังหวัดนครราชสีมาที่ ๖ ยุทธศาสตร์ด้านการพัฒนาโครงสร้างพื้นฐาน

ค. ยุทธศาสตร์ที่ ๓ การพัฒนาโครงสร้างพื้นฐาน

➢ แผนงานอุตสาหกรรมและการโยธา

ที่	แผนงาน/โครงการ	วัตถุประสงค์	เป้าหมาย (ผลผลิตของโครงการ)	งบประมาณและที่ผ่านมา				ตัวชี้วัด (KPI)	ผลที่คาดว่าจะ ได้รับ	หน่วยงาน รับผิดชอบ	
				๒๕๖๖ (บาท)	๒๕๖๗ (บาท)	๒๕๖๘ (บาท)	๒๕๖๙ (บาท)				๒๕๗๐ (บาท)
๗	ก่อสร้างถนน คลส. สายข้าง วัดโคกเขวม ถึง บ้านหนอง สะแก	เพื่อความสะดวกในการ เดินทางสัญจรไป-มา ของประชาชน ได้อย่าง ปลอดภัย	ก่อสร้างถนน คลส. กว้าง ๖ เมตร ยาว ๒,๗๐๐ เมตร หนา ๐.๑๕ เมตร ลงหินคลุกให้ล บดทั้ง	-	๘,๗๐๐,๐๐๐	-	-	-	ได้ความยาวของ ถนน คลส. ยาว ไม่น้อยกว่า ๒,๗๐๐ เมตร	ประชาชนได้รับ ความสะดวก ในการเดินทาง และความปลอดภัย ในการใช้ถนน	กองช่าง
๘	ก่อสร้างถนน คลส. สาย โคกเขวมใหม่ ขอย ๓	เพื่อความสะดวกในการ เดินทางสัญจรไป-มา ของประชาชน ได้อย่าง ปลอดภัย	ก่อสร้างถนน คลส. กว้าง ๔ เมตร ยาว ๑๒๐ เมตร หนา ๐.๑๕ เมตร ลงหินคลุกให้ล บดทั้ง	-	๒๘๘,๐๐๐	-	-	-	ได้ความยาวของ ถนน คลส. ยาว ไม่น้อยกว่า ๑๒๐ เมตร	ประชาชนได้รับ ความสะดวก ในการเดินทาง และความปลอดภัย ในการใช้ถนน	กองช่าง
๙	ก่อสร้างถนน คลส. สาย โคกเขวมใหม่ ขอย ๖ (บ้านนาคอง ท่ามพุดซา) บรรจบถนนวงแหวนฯ ๒๙๐	เพื่อความสะดวกในการ เดินทางสัญจรไป-มา ของประชาชน ได้อย่าง ปลอดภัย	ก่อสร้างถนน คลส. กว้าง ๕ เมตร ยาว ๑,๐๐๐ เมตร หนา ๐.๑๕ เมตร ลงหินคลุกให้ล บดทั้ง	-	-	๓,๐๐๐,๐๐๐	-	-	ได้ความยาวของ ถนน คลส. ยาว ไม่น้อยกว่า ๑,๐๐๐ เมตร	ประชาชนได้รับ ความสะดวก ในการเดินทาง และความปลอดภัย ในการใช้ถนน	กองช่าง

รายละเอียดโครงการพัฒนา

บททวนแผนพัฒนาท้องถิ่น (พ.ศ. ๒๕๖๖ - ๒๕๗๐) แก้ไข เพิ่มเติม เปลี่ยนแปลง (ฉบับที่ ๑) พ.ศ. ๒๕๖๖

สำนักงานเทศบาลตำบลพันดุง อำเภอขามทะเลสอ จังหวัดนครราชสีมา

ก. ยุทธศาสตร์จังหวัดนครราชสีมาที่ ๒ ส่งเสริม พัฒนา โครงสร้างพื้นฐาน เพื่อยกระดับเศรษฐกิจ การท่องเที่ยว การค้า การลงทุน อุตสาหกรรม เกษตรกิจ BCG และเขตเศรษฐกิจพิเศษ

ข. ยุทธศาสตร์การพัฒนาขององค์กรปกครองส่วนท้องถิ่นในเขตจังหวัดนครราชสีมาที่ ๖ ยุทธศาสตร์ด้านการพัฒนาโครงสร้างพื้นฐาน

ค. ยุทธศาสตร์ที่ ๓ การพัฒนาโครงสร้างพื้นฐาน

➢ แผนงานอุตสาหกรรมและการโยธา

ที่	แผนงาน/โครงการ	วัตถุประสงค์	เป้าหมาย (ผลผลิตของโครงการ)	งบประมาณและที่ผ่านมา				ตัวชี้วัด (KPI)	ผลที่คาดว่าจะ ได้รับ	หน่วยงาน รับผิดชอบ
				๒๕๖๖ (บาท)	๒๕๖๗ (บาท)	๒๕๖๘ (บาท)	๒๕๖๙ (บาท)			
๑๐	ก่อสร้างถนนผิวจราจรลูกรัง สายบ้านนายประเสริฐ เขนสันเทียะ เชื่อมบรรจบ ถนนสรชนาใต้	เพื่อความสะดวกในการ เดินทางสัญจรไป-มา ของประชาชน ได้อย่าง ปลอดภัย	ก่อสร้างถนนผิวจราจรลูกรัง กว้าง ๔ เมตร ยาว ๓๓๐ เมตร หน้า ๐.๒๐ เมตร	-	-	-	๑๖๕,๐๐๐ (บาท)	ได้ความยาวนาน ผิวจราจรลูกรัง ยาวไม่น้อยกว่า ๓๓๐ เมตร	ประชาชนได้รับ ประโยชน์จากการ เดินทางที่มีความ สะดวกสบาย มากขึ้น	กองช่าง

รายงานแผนพัฒนาท้องถิ่น (พ.ศ. ๒๕๖๖ - ๒๕๗๐) แก้ไข เพิ่มเติม เปลี่ยนแปลง (ฉบับที่ ๑) พ.ศ. ๒๕๖๖
 รายละเอียดโครงการพัฒนา
 ตำบลกิ่งงานเทศบาลตำบลพันดุง อำเภอขามทะเลสอ จังหวัดนครราชสีมา

- ก. ยุทธศาสตร์จังหวัดที่ ๑ การพัฒนาและเพิ่มศักยภาพการแข่งขันเศรษฐกิจ
- ข. ยุทธศาสตร์การพัฒนาขององค์กรปกครองส่วนท้องถิ่นในเขตจังหวัดนครราชสีมาที่ ๑๐ แนวทางการพัฒนาด้านโครงสร้างพื้นฐาน
- ค. ยุทธศาสตร์ที่ ๓ การพัฒนาโครงสร้างพื้นฐาน
 - แผนงานอุตสาหกรรมและการโยธา

ที่	แผนงาน/โครงการ	วัตถุประสงค์	เป้าหมาย (ผลผลิตของโครงการ)	งบประมาณและที่ผ่านมา					ตัวชี้วัด (KPI)	ผลที่คาดว่าจะ ได้รับ	หน่วยงาน รับผิดชอบ
				๒๕๖๖ (บาท)	๒๕๖๗ (บาท)	๒๕๖๘ (บาท)	๒๕๖๙ (บาท)	๒๕๗๐ (บาท)			
๑	ขุมที่ ๓ บ้านโคก ก่อสร้างถนน คลส. บ้านนาขามนิตย์ ทุพันดุง ถึง บ้านนางบ้อง ดินสันเพ็ชระ ตลอดถัก	เพื่อความสะดวกในการ เดินทางสัญจรไป-มา ของประชาชน ได้อย่าง ปลอดภัย	ก่อสร้างถนน คลส. กว้าง ๔ เมตร ยาว ๒๐๐ เมตร หนา ๐.๑๕ เมตร ลงหินคลุกให้ล้นข้างละ ๐.๕๐ เมตร	-	-	-	-	๔๕๐,๐๐๐	ได้ความยาวของ ถนน คลส. ยาวไม่น้อยกว่า ๒๐๐ เมตร	ประชาชนได้รับ ประโยชน์จากการ เดินทางที่มีความ สะดวกสบาย มากขึ้น	กองช่าง
๒	ก่อสร้าง ถนน คลส. ซอยถือ พัฒนา จากบ้านนายสำเนียง จันทร์แดง ถึง หน้าบ้านนาย ชูศิลป์ ไสเสริม	เพื่อความสะดวกในการ เดินทางสัญจรไป-มา ของประชาชน ได้อย่าง ปลอดภัย	ก่อสร้างถนน คลส. กว้าง ๔ เมตร ยาว ๒๐๐ เมตร หนา ๐.๑๕ เมตร ลงหินคลุกให้ล้นข้างละ ๐.๕๐ เมตร	-	-	-	๒๐๐,๐๐๐	-	ได้ความยาวของ ถนน คลส. ยาวไม่น้อยกว่า ๒๐๐ เมตร	ประชาชนได้รับ ประโยชน์จากการ เดินทางที่มีความ สะดวกสบาย มากขึ้น	กองช่าง
๓	ก่อสร้างผิวจราจรลูกรัง ถนนสายโตนด-หนองประดู่	เพื่อความสะดวกในการ เดินทางสัญจรไป-มา ของประชาชน ได้อย่าง ปลอดภัย	ก่อสร้างถนนผิวจราจรลูกรัง กว้าง ๕ เมตร ยาว ๒,๐๐๐ เมตร ลงลูกรังหนา ๐.๒๐ เมตร	-	-	-	๔๐๐,๐๐๐	-	ได้ความยาวของ ถนน ลูกรัง ยาวไม่น้อยกว่า ๒,๐๐๐ เมตร	ประชาชนได้รับ ประโยชน์จากการ เดินทางที่มีความ สะดวกสบาย มากขึ้น	กองช่าง

รายละเอียดโครงการพัฒนา
 ทบพวณแผนพัฒนาท้องถิ่น (พ.ศ. ๒๕๖๖ - ๒๕๗๐) แก้ไข เพิ่มเติม เปลี่ยนแปลง (ฉบับที่ ๑) พ.ศ. ๒๕๖๖
 สำนักงานเทศบาลตำบลพันดุง อำเภอขามทะเลสอ จังหวัดนครราชสีมา

- ก. ยุทธศาสตร์จังหวัดที่ ๑ การพัฒนาและเพิ่มศักยภาพการแข่งขันเศรษฐกิจ
 ข. ยุทธศาสตร์การพัฒนาขององค์กรปกครองส่วนท้องถิ่นในเขตจังหวัดนครราชสีมาที่ ๑๐ แนวทางการพัฒนาด้านโครงสร้างพื้นฐาน
 ค. ยุทธศาสตร์ที่ ๓ การพัฒนาโครงสร้างพื้นฐาน
 > แผนงานอุตสาหกรรมและการโยธา

ที่	แผนงาน/โครงการ	วัตถุประสงค์	เป้าหมาย (ผลผลิตของโครงการ)	งบประมาณและที่ผ่านมา				ตัวชี้วัด (KPI)	ผลที่คาดว่าจะ ได้รับ	หน่วยงาน รับผิดชอบ
				๒๕๖๖ (บาท)	๒๕๖๗ (บาท)	๒๕๖๘ (บาท)	๒๕๖๙ (บาท)			
๔	ก่อสร้างถนนผิวจราจร คลส. ขอยศลดคาปูเก่า สายสาม แยกหน้าบ้านก้านิมณะ หินสันเหี้ยะ - นานางรัน จิตสุข	เพื่อความสะดวกในการ เดินทางสัญจรไป-มา ของประชาชน ได้อย่าง ปลอดภัย	ก่อสร้างถนนผิวจราจร คลส. กว้าง ๔.๐๐ เมตร ยาว ๕๐ เมตร ทน ๐.๑๕ เมตร ลงหินคลุกไหล่ทางข้างละ ๐.๕๐ เมตร	-	-	-	-	ได้ความยาวถนน ผิวจราจร คลส. ยาวไม่น้อยกว่า ๕๐ เมตร	ประชาชนได้รับ ประโยชน์จากการ เดินทางที่มีความ สะดวกสบาย มากขึ้น	กองช่าง
๕	ก่อสร้างถนนผิวจราจร คลส. ขอยหนองกระโดน สายบ้าน นางชนิษฐา เนียมสันเหี้ยะ - บ้านนางสมคิด ชูพันดุง	เพื่อความสะดวกในการ เดินทางสัญจรไป-มา ของประชาชน ได้อย่าง ปลอดภัย	ก่อสร้างถนนผิวจราจร คลส. กว้าง ๓.๐๐ เมตร ยาว ๖๐๐ เมตร ทน ๐.๑๕ เมตร ลงหินคลุกไหล่ทางข้างละ ๐.๕๐ เมตร	๑๐๐,๐๐๐	-	-	-	ได้ความยาวถนน ผิวจราจร คลส. ยาวไม่น้อยกว่า ๖๐๐ เมตร	ประชาชนได้รับ ประโยชน์จากการ เดินทางที่มีความ สะดวกสบาย มากขึ้น	กองช่าง
๖	ก่อสร้างถนนผิวจราจร คลส. ขอยตะกั่วหมู่ สายบ้านนาย ประจักษ์ ศรีอภัย(คอกวัว) - บ้านนาครุญ้อย	เพื่อความสะดวกในการ เดินทางสัญจรไป-มา ของประชาชน ได้อย่าง ปลอดภัย	ก่อสร้างถนนผิวจราจร คลส. กว้าง ๓.๐๐ เมตร ยาว ๒๐๐ เมตร ทน ๐.๑๕ เมตร ลงหินคลุกไหล่ทางข้างละ ๐.๕๐ เมตร	-	๒๐๐,๐๐๐	-	-	ได้ความยาวถนน ผิวจราจร คลส. ยาวไม่น้อยกว่า ๒๐๐ เมตร	ประชาชนได้รับ ประโยชน์จากการ เดินทางที่มีความ สะดวกสบาย มากขึ้น	กองช่าง

รายละเอียดโครงการพัฒนา
ทบทวนแผนพัฒนาท้องถิ่น (พ.ศ. ๒๕๖๖ - ๒๕๗๐) แก้ไข เพิ่มเติม เปลี่ยนแปลง (ฉบับที่ ๑) พ.ศ. ๒๕๖๖
สำนักงานเทศบาลตำบลพันดุง อำเภอขามทะเลสอ จังหวัดนครราชสีมา
ก. ยุทธศาสตร์จังหวัดที่ ๑ การพัฒนาและเพิ่มศักยภาพการแข่งขันเศรษฐกิจ
ข. ยุทธศาสตร์การพัฒนากองศกรมท้องถิ่นในเขตจังหวัดนครราชสีมาที่ ๑๐ แนวทางการพัฒนาด้านโครงสร้างพื้นฐาน
ค. ยุทธศาสตร์ที่ ๓ การพัฒนาโครงสร้างพื้นฐาน
➢ แผนงานอุตสาหกรรมและการโยธา

ที่	แผนงาน/โครงการ	วัตถุประสงค์	เป้าหมาย (ผลผลิตของโครงการ)	งบประมาณและที่ผ่านมา					ตัวชี้วัด (KPI)	ผลที่คาดว่าจะ ได้รับ	หน่วยงาน รับผิดชอบ
				๒๕๖๖ (บาท)	๒๕๖๗ (บาท)	๒๕๖๘ (บาท)	๒๕๖๙ (บาท)	๒๕๗๐ (บาท)			
๗	ก่อสร้างถนนผิวจราจร คสล. สายบ้านนางเข้า มาสันเหียะ ถึงบ้านนายบรรจง ทุพันดุง	เพื่อความสะดวกในการ เดินทางสัญจรไป-มา ของประชาชน ได้อย่าง ปลอดภัย	ก่อสร้างถนนผิวจราจร คสล. กว้าง ๓.๐๐ เมตร ยาว ๑๐๐ เมตร ทน ๐.๑๕ เมตร ลงหินคลุกให้ล้นทางข้างละ ๐.๕๐ เมตร	-	-	-	๑๕๐,๐๐๐	-	ได้ความยาวนาน ผิวจราจร คสล. ยาวไม่น้อยกว่า ๑๐๐ เมตร	ประชาชนได้รับ ประโยชน์จากการ เดินทางที่มีความ สะดวกสบาย มากขึ้น	กองช่าง
๘	ก่อสร้างถนนผิวจราจร คสล. สายบ้านนายคณิท ติบสันเหียะ ถึง บ้านนางประจบ ทุพันดุง	เพื่อความสะดวกในการ เดินทางสัญจรไป-มา ของประชาชน ได้อย่าง ปลอดภัย	ก่อสร้างถนนผิวจราจร คสล. กว้าง ๖ เมตร ยาว ๕๐ เมตร ทน ๐.๑๕ เมตร ลงหินคลุกให้ล้นทางข้างละ ๐.๕๐ เมตร	-	-	-	-	๑๘๐,๐๐๐	ได้ความยาวนาน ผิวจราจร คสล. ยาวไม่น้อยกว่า ๕๐ เมตร	ประชาชนได้รับ ประโยชน์จากการ เดินทางที่มีความ สะดวกสบาย มากขึ้น	กองช่าง
๙	ก่อสร้างถนนผิวจราจร คสล. สายบ้านนางพรทิพย์ ณะสัน- เหียะ ถึง บ้านนางสาวจรัสรัตน์ ดาวสันเหียะ	เพื่อความสะดวกในการ เดินทางสัญจรไป-มา ของประชาชน ได้อย่าง ปลอดภัย	ก่อสร้างถนนผิวจราจร คสล. กว้าง ๓.๐๐ เมตร ยาว ๑๐๐ เมตร ทน ๐.๑๕ เมตร ลงหินคลุกให้ล้นทางข้างละ ๐.๕๐ เมตร	-	-	-	๒๐๐,๐๐๐	-	ได้ความยาวนาน ผิวจราจร คสล. ยาวไม่น้อยกว่า ๑๐๐ เมตร	ประชาชนได้รับ ประโยชน์จากการ เดินทางที่มีความ สะดวกสบาย มากขึ้น	กองช่าง

รายละเอียดโครงการพัฒนา
ทบทวนแผนพัฒนาท้องถิ่น (พ.ศ. ๒๕๖๖ - ๒๕๗๐) แก้ไข เพิ่มเติม เปลี่ยนแปลง (ฉบับที่ ๑) พ.ศ. ๒๕๖๖
สำนักงานเทศบาลตำบลพันดุง อำเภอขามทะเลสอ จังหวัดนครราชสีมา

- ก. ยุทธศาสตร์จังหวัดที่ ๑ การพัฒนาและเพิ่มศักยภาพการแข่งขันเศรษฐกิจ
ข. ยุทธศาสตร์การพัฒนาขององค์กรปกครองส่วนท้องถิ่นในเขตจังหวัดนครราชสีมาที่ ๑๐ แนวทางการพัฒนาด้านโครงสร้างพื้นฐาน
ค. ยุทธศาสตร์ที่ ๓ การพัฒนาโครงสร้างพื้นฐาน
➢ แผนงานอุตสาหกรรมและการโยธา

ที่	แผนงาน/โครงการ	วัตถุประสงค์	เป้าหมาย (ผลผลิตของโครงการ)	งบประมาณและที่ผ่านมา				ตัวชี้วัด (KPI)	ผลที่คาดว่าจะ ได้รับ	หน่วยงาน รับผิดชอบ	
				๒๕๖๖ (บาท)	๒๕๖๗ (บาท)	๒๕๖๘ (บาท)	๒๕๖๙ (บาท)				๒๕๗๐ (บาท)
๑๐	ก่อสร้างถนนผิวจราจร คสล. สายบ้านางพรทิพย์ เนียมสัน- เทียะ ถึง บ้านนางสาวจรัสรัตน์ ดาวสันเทียะ	เพื่อความสะดวกในการ เดินทางสัญจรไป-มา ของประชาชน ได้อย่าง ปลอดภัย	ก่อสร้างถนนผิวจราจร คสล. กว้าง ๓.๐๐ เมตร ยาว ๑๐๐ เมตร ทน ๐.๑๕ เมตร	-	-	-	๒๐๐,๐๐๐	-	ได้ความยาวถนน ผิวจราจร คสล. ยาวไม่น้อยกว่า ๑๐๐ เมตร	ประชาชนได้รับ ประโยชน์จากการ เดินทางที่มีความ สะดวกสบาย มากขึ้น	กองช่าง
๑๑	ก่อสร้างถนนผิวจราจรลูกรัง สายบ้านป่าติ หูพันดุง ถึงบ้านางชญาภา ช่วยเพื่อ	เพื่อความสะดวกในการ เดินทางสัญจรไป-มา ของประชาชน ได้อย่าง ปลอดภัย	ก่อสร้างถนนผิวจราจรลูกรัง กว้าง ๔.๐๐ เมตร ยาว ๑,๐๐๐ เมตร ทน ๐.๒๐ เมตร	-	-	๓๐๐,๐๐๐	-	-	ได้ความยาวถนน ผิวจราจรลูกรัง ยาวไม่น้อยกว่า ๑,๐๐๐ เมตร	ประชาชนได้รับ ประโยชน์จากการ เดินทางที่มีความ สะดวกสบาย มากขึ้น	กองช่าง
๑๒	ก่อสร้างถนนผิวจราจรหินคลุก ซอยเตาโท จากสามแยกบ้าน นายอรุณ หูพันดุง - นานางง่า มากสันเทียะ	เพื่อความสะดวกในการ เดินทางสัญจรไป-มา ของประชาชน ได้อย่าง ปลอดภัย	ก่อสร้างถนนผิวจราจรหินคลุก กว้าง ๔.๐๐ เมตร ยาว ๑,๐๐๐ เมตร ทน ๐.๒๐ เมตร	-	๕๐๐,๐๐๐	-	-	-	ได้ความยาวถนน ผิวจราจรหินคลุก ยาวไม่น้อยกว่า ๑,๐๐๐ เมตร	ประชาชนได้รับ ประโยชน์จากการ เดินทางที่มีความ สะดวกสบาย มากขึ้น	กองช่าง

รายละเอียดโครงการพัฒนา
 ทบพวนแผนพัฒนาท้องถิ่น (พ.ศ. ๒๕๖๖ - ๒๕๗๐) แก้ไข เพิ่มเติม เปลี่ยนแปลง (ฉบับที่ ๑) พ.ศ. ๒๕๖๖

สำนักงานเทศบาลตำบลพันดุง อำเภอขามทะเลสอ จังหวัดนครราชสีมา

- ก. ยุทธศาสตร์จังหวัดที่ ๑ การพัฒนาและเพิ่มศักยภาพการแข่งขันเศรษฐกิจ
- ข. ยุทธศาสตร์การพัฒนาขององค์กรปกครองส่วนท้องถิ่นในเขตจังหวัดนครราชสีมาที่ ๑๐ แนวทางการพัฒนาด้านโครงสร้างพื้นฐาน
- ค. ยุทธศาสตร์ที่ ๓ การพัฒนาโครงสร้างพื้นฐาน

➢ แผนงานอุตสาหกรรมและการโยธา

ที่	แผนงาน/โครงการ	วัตถุประสงค์	เป้าหมาย (ผลผลิตของโครงการ)	งบประมาณและที่ผ่านมา				ตัวชี้วัด (KPI)	ผลที่คาดว่าจะ ได้รับ	หน่วยงาน รับผิดชอบ	
				๒๕๖๖ (บาท)	๒๕๖๗ (บาท)	๒๕๖๘ (บาท)	๒๕๖๙ (บาท)				๒๕๗๐ (บาท)
๑๓	ก่อสร้างถนนผิวจราจรหินคลุก ขอยกรวดทหุ (จากบ้าน นายพุมิ คนล้า ถึงนาภยเอียง)	เพื่อความสะดวกในการ เดินทางสัญจรไป-มา ของประชาชน ได้อย่าง ปลอดภัย	ก่อสร้างถนนผิวจราจรหินคลุก กว้าง ๕.๐๐ เมตร ยาว ๓๐๐ เมตร ทนา ๐.๒๐ เมตร	๑๕๐,๐๐๐	-	-	-	-	ได้ความยาวถนน ผิวจราจรหินคลุก ยาวไม่น้อยกว่า ๓๐๐ เมตร	ประชาชนได้รับ ประโยชน์จากการ เดินทางที่มีความ สะดวกสบาย มากขึ้น	กองช่าง
๑๔	ก่อสร้างถนนผิวจราจรหินคลุก ขอยกรวดค้ำพัฒนา จากบ้าน นายแทน มงขนทต ถึงคอกวัว นายมานิตย์ ฑูพันดุง	เพื่อความสะดวกในการ เดินทางสัญจรไป-มา ของประชาชน ได้อย่าง ปลอดภัย	ก่อสร้างถนนผิวจราจรหินคลุก กว้าง ๓.๐๐ เมตร ยาว ๔๐๐ เมตร ทนา ๐.๒๐ เมตร	-	๒๐๐,๐๐๐	-	-	-	ได้ความยาวถนน ผิวจราจรหินคลุก ยาวไม่น้อยกว่า ๔๐๐ เมตร	ประชาชนได้รับ ประโยชน์จากการ เดินทางที่มีความ สะดวกสบาย มากขึ้น	กองช่าง
๑๕	ก่อสร้างถนนผิวจราจรลูกรัง ขอยบ้านนายอ้อย เปพันดุง ถึง บ้านนายอรุณ ฑูพันดุง	เพื่อความสะดวกในการ เดินทางสัญจรไป-มา ของประชาชน ได้อย่าง ปลอดภัย	ก่อสร้างถนนผิวจราจรลูกรัง กว้าง ๓.๐๐ เมตร ยาว ๑๐๐ เมตร ทนา ๐.๒๐ เมตร พร้อมวางท่อ คลส. ขนาค ขนาด Ø ๐.๔๐ x ๑.๐๐ เมตร จำนวน ๔ ท่อน ๑ จุด	-	๕๐,๐๐๐	-	-	-	ได้ความยาวถนน ผิวจราจรลูกรัง ยาวไม่น้อยกว่า ๑๐๐ เมตร	ประชาชนได้รับ ประโยชน์จากการ เดินทางที่มีความ สะดวกสบาย มากขึ้น	กองช่าง
๑๖	ก่อสร้างถนนผิวจราจร คลส. ขอยบ้านนายประจักษ์ ศรีอภัย - บ้านนายผัด เติน สันเทียะ	เพื่อความสะดวกในการ เดินทางสัญจรไป-มา ของประชาชน ได้อย่าง ปลอดภัย	ก่อสร้างถนนผิวจราจร คลส กว้าง ๓.๐๐ เมตร ยาว ๑๒๐ เมตร ทนา ๐.๑๕ เมตร ลงหินคลุกให้ล้นทางข้างละ ๐.๕๐ เมตร	๒๐๐,๐๐๐	-	-	-	-	ได้ความยาวถนน ผิวจราจร คลส. ยาวไม่น้อยกว่า ๑๒๐ เมตร	ประชาชนได้รับ ประโยชน์จากการ เดินทางที่มีความ สะดวกสบาย มากขึ้น	กองช่าง

รายละเอียดโครงการพัฒนา
 ทบพวบแผนพัฒนาท้องถิ่น (พ.ศ. ๒๕๖๖ - ๒๕๗๐) แก้ไข เพิ่มเติม เปลี่ยนแปลง (ฉบับที่ ๑) พ.ศ. ๒๕๖๖
 สำนักงานเทศบาลตำบลพันดุง อำเภอขามทะเลสอ จังหวัดนครราชสีมา

- ก. ยุทธศาสตร์จังหวัดที่ ๑ การพัฒนาและเพิ่มศักยภาพการแข่งขันเศรษฐกิจ
- ข. ยุทธศาสตร์การพัฒนาขององค์กรปกครองส่วนท้องถิ่นในเขตจังหวัดนครราชสีมาที่ ๑๐ แนวทางการพัฒนาด้านโครงสร้างพื้นฐาน
- ค. ยุทธศาสตร์ที่ ๓ การพัฒนาโครงสร้างพื้นฐาน

➢ แผนงานอุตสาหกรรมและการโยธา

ที่	แผนงาน/โครงการ	วัตถุประสงค์	เป้าหมาย (ผลผลิตของโครงการ)	งบประมาณและที่ผ่านมา				ตัวชี้วัด (KPI)	ผลที่คาดว่าจะ ได้รับ	หน่วยงาน รับผิดชอบ
				๒๕๖๖ (บาท)	๒๕๖๗ (บาท)	๒๕๖๘ (บาท)	๒๕๖๙ (บาท)			
๑๗	ก่อสร้างถนนผิวจราจร คลส. ซอยสามแยกหน้าบ้านนาย อรุณ หูพันธุ์ง - บ้านนาย สมจิตร ดงสันเทียะ	เพื่อความสะดวกในการ เดินทางสัญจรไป-มา ของประชาชน ได้อย่าง ปลอดภัย	ก่อสร้างถนนผิวจราจร คลส กว้าง ๔.๐๐ เมตร ยาว ๑๓๐ เมตร หน้า ๐.๑๕ เมตร	-	๒๕๐,๐๐๐	-	-	-	ประชาชนได้รับ ประโยชน์จากการ เดินทางที่มีความ สะดวกสบาย มากขึ้น	กองช่าง
๑๘	ก่อสร้างถนนผิวจราจรลูกรัง สายโคกมน (จากบ้านนายพุ่ม คนกล้า - นางงศรีไหล มีบุษบุด)	เพื่อความสะดวกในการ เดินทางสัญจรไป-มา ของประชาชน ได้อย่าง ปลอดภัย	ก่อสร้างถนนผิวจราจรลูกรัง กว้าง ๕.ม. ยาว ๒๐๐ ม. หน้า ๐.๒๐ ม.	-	-	-	๑๐๐,๐๐๐	ประชาชนได้รับ ประโยชน์จากการ เดินทางที่มีความ สะดวกสบายมากขึ้น	กองช่าง	
๑๙	ก่อสร้างถนนผิวจราจรหินคลุก สายนายเย็น หอมสันเทียะ ถึงสามแยกพูนผล (โคกหัวนอน)	เพื่อความสะดวกในการ เดินทางสัญจรไป-มา ของประชาชน ได้อย่าง ปลอดภัย	ก่อสร้างถนนผิวจราจรหินคลุก กว้าง ๔.ม. ยาว ๑,๒๐๐ ม. หน้า ๐.๒๐ ม.	-	-	-	๗๒๐,๐๐๐	ประชาชนได้รับ ประโยชน์จากการ เดินทางที่มีความ สะดวกสบายมากขึ้น	กองช่าง	
๒๐	ก่อสร้างถนน คลส. จากบ้าน นายสงวน ขาพันธุ์ง ถึงบ้าน นายทวีศักดิ์ หอมสันเทียะ	เพื่อความสะดวกในการ เดินทางสัญจรไป-มา ของประชาชน ได้อย่าง ปลอดภัย	ก่อสร้างถนน คลส. กว้าง ๕.ม. ยาว ๑,๒๐๐ ม. หน้า ๐.๑๕ ม. ลงหินคลุกให้ลู่ทางข้างละ ๐.๕๐ เมตร	-	-	-	๓,๖๐๐,๐๐๐	ประชาชนได้รับ ประโยชน์จากการ เดินทางที่มีความ สะดวกสบายมากขึ้น	กองช่าง	

รายงานแผนพัฒนาท้องถิ่น (พ.ศ. ๒๕๖๖ - ๒๕๗๐) แก้ไข เพิ่มเติม เปลี่ยนแปลง (ฉบับที่ ๑) พ.ศ. ๒๕๖๖
รายละเอียดโครงการพัฒนา
สำนักงานเทศบาลตำบลพันดุง อำเภอขามทะเลสอ จังหวัดนครราชสีมา

- ก. ยุทธศาสตร์จังหวัดนครราชสีมาที่ ๒ ส่งเสริม พัฒนา โครงสร้างพื้นฐาน เพื่อยกระดับเศรษฐกิจ การท่องเที่ยว การค้า การลงทุน อุตสาหกรรม เศรษฐกิจ BCG และเขตเศรษฐกิจพิเศษ
ข. ยุทธศาสตร์การพัฒนาขององค์กรปกครองส่วนท้องถิ่นในเขตจังหวัดนครราชสีมาที่ ๖ ยุทธศาสตร์ด้านการพัฒนาโครงสร้างพื้นฐาน
ค. ยุทธศาสตร์ที่ ๓ การพัฒนาโครงสร้างพื้นฐาน

➤ แผนงานอุตสาหกรรมและการโยธา

ที่	แผนงาน/โครงการ	วัตถุประสงค์	เป้าหมาย (ผลผลิตของโครงการ)	งบประมาณและที่ผ่านมา				ตัวชี้วัด (KPI)	ผลที่คาดว่าจะ ได้รับ	หน่วยงาน รับผิดชอบ หลัก
				๒๕๖๖ (บาท)	๒๕๖๗ (บาท)	๒๕๖๘ (บาท)	๒๕๖๙ (บาท)			
๒๑	ก่อสร้างถนน คสล. ขอยศาลาประชาคม - สระหน้าโรงเรียนโตนดขุนเหลือวิทยา	เพื่อความสะดวกในการเดินทางสัญจรไปมาของประชาชน ได้อย่างปลอดภัย	ก่อสร้างถนน คสล. กว้าง ๕ ม. ยาว ๓๓๐ ม. หน้า ๐.๑๕ ม. ลิงหินคลุกไหล่ทางข้างละ ๐.๕๐ เมตร	-	-	๗๒๒,๐๐๐	-	-	ได้รับความยาวของถนน คสล. ยาวไม่น้อยกว่า ๓๓๐ เมตร	กองช่าง
๒๒	ก่อสร้างถนน คสล. จากบ้านนายศรี รวยสันเทียะ ถึงบ้านนายล้วน ลิงห้วยโคเดช	เพื่อความสะดวกในการเดินทางสัญจรไป - มาของประชาชน ได้อย่างปลอดภัย	ก่อสร้างถนน คสล. กว้าง ๕ ม. ยาว ๑๐๐ ม. หน้า ๐.๑๕ ม. ลิงหินคลุกไหล่ทางข้างละ ๐.๕๐ เมตร	-	-	๒๕๐,๐๐๐	-	-	ได้รับความยาวของถนน คสล. ยาวไม่น้อยกว่า ๑๐๐ เมตร	กองช่าง

รายละเอียดโครงการพัฒนา
 ทบพวนแผนพัฒนาท้องถิ่น (พ.ศ. ๒๕๖๖ - ๒๕๗๐) แก้ไข เพิ่มเติม เปลี่ยนแปลง (ฉบับที่ ๑) พ.ศ. ๒๕๖๖
 สำนักงานเทศบาลตำบลพันดุง อำเภอขามทะเลสอ จังหวัดนครราชสีมา

- ก. ยุทธศาสตร์จังหวัดที่ ๑ การพัฒนาและเพิ่มศักยภาพการแข่งขันเศรษฐกิจ
 ข. ยุทธศาสตร์การพัฒนาขององค์กรปกครองส่วนท้องถิ่นในเขตจังหวัดนครราชสีมาที่ ๑๐ แนวทางการพัฒนาด้านโครงสร้างพื้นฐาน
 ค. ยุทธศาสตร์ที่ ๓ การพัฒนาโครงสร้างพื้นฐาน
 > แผนงานอุตสาหกรรมและการโยธา

ที่	แผนงาน/โครงการ	วัตถุประสงค์	เป้าหมาย (ผลผลิตของโครงการ)	งบประมาณและที่ผ่านมา				ตัวชี้วัด (KPI)	ผลที่คาดว่าจะ ได้รับ	หน่วยงาน รับผิดชอบ หลัก
				๒๕๖๖ (บาท)	๒๕๖๗ (บาท)	๒๕๖๘ (บาท)	๒๕๖๙ (บาท)			
๑	หมู่บ้านโคกแก้วน ก่อสร้างถนนผิวจราจร หินคลุกสลายรอบหนอง จักจั่น	เพื่อความสะดวกในการ เดินทางสัญจรไป-มา ของประชาชน ได้อย่าง ปลอดภัย	ก่อสร้างถนนผิวจราจรหิน คลุก กว้าง ๔ เมตร ยาว ๓๐๐ เมตร หนา ๐.๑๕ เมตร	-	-	-	-	๓๐๐,๐๐๐	ประชาชนได้รับ ความสะดวก ในการเดินทาง และความปลอดภัย ในการใช้ถนน	กองช่าง
๒	ก่อสร้างรั้วลวดหนามรอบ หนองจักจั่น	เพื่อป้องกันการเกิดอุบัติเหตุ และการป้องกัน แหล่งน้ำดิบเพื่ออุปโภค บริโภค	ล้อมรั้วลวดหนามรอบหนอง จักจั่น ปักเสา คสล. ระยะ ทาง ๒.๕๐ เมตร/ต้น พร้อม ติดตั้งหนาม จำนวน ๔ เส้น ยาวโดยประมาณ ๑,๕๐๐ ม.	-	-	-	๔๐๐,๐๐๐	-	ประชาชนได้รับ ความสะดวก และปลอดภัย	กองช่าง
๓	ก่อสร้างถนนผิวจราจร คสล. สายบ้านนางข้านาญ พาน ขุนทด - บ้านนายอุดม ตาบ ดินเฑาะ	เพื่อความสะดวกในการ สัญจร ไป - มา ของ ประชาชนได้อย่างปลอดภัย	ก่อสร้างถนนผิวจราจร คสล. กว้าง ๔.๐๐ เมตร ยาว ๑๐๐ เมตร หนา ๐.๑๕ เมตร	-	-	-	-	๒๕๐,๐๐๐	ประชาชนได้รับ ความสะดวก ในการเดินทาง และความปลอดภัย ในการใช้ถนน	กองช่าง

รายละเอียดโครงการพัฒนา
 ทบทางแผนพัฒนาท้องถิ่น (พ.ศ. ๒๕๖๖ - ๒๕๗๐) แก้ไข เพิ่มเติม เปลี่ยนแปลง (ฉบับที่ ๑) พ.ศ. ๒๕๖๖
 สำนักงานเทศบาลตำบลพันดุง อำเภอขามทะเลสอ จังหวัดนครราชสีมา

- ก. ยุทธศาสตร์จังหวัดที่ ๑ การพัฒนาและเพิ่มศักยภาพการแข่งขันเศรษฐกิจ
 ข. ยุทธศาสตร์การพัฒนาขององค์กรปกครองส่วนท้องถิ่นในเขตจังหวัดนครราชสีมาที่ ๑๐ แนวทางการพัฒนาด้านโครงสร้างพื้นฐาน
 ค. ยุทธศาสตร์ที่ ๓ การพัฒนาโครงสร้างพื้นฐาน
 ➢ แผนงานอุตสาหกรรมและการโยธา

ที่	แผนงาน/โครงการ	วัตถุประสงค์	เป้าหมาย (ผลผลิตของโครงการ)	งบประมาณและที่ผ่านมา					ตัวชี้วัด (KPI)	ผลที่คาดว่าจะ ได้รับ	หน่วยงาน รับผิดชอบ หลัก
				๒๕๖๖ (บาท)	๒๕๖๗ (บาท)	๒๕๖๘ (บาท)	๒๕๖๙ (บาท)	๒๕๗๐ (บาท)			
๔	ก่อสร้างถนนผิวจราจร คสล. สายบ้านนางขำนายู พาน ขุนทด - บ้านนาอูม ดาบ สันเทียะ	เพื่อความสะดวกในการ สัญจร ไป - มา ของ ประชาชนได้อย่างปลอดภัย	ก่อสร้างถนนผิวจราจร คสล. กว้าง ๔.๐๐ เมตร ยาว ๑๐๐ เมตร หนา ๐.๑๕ เมตร	-	๒๕๐,๐๐๐	-	-	-	ได้ความยาวถนน ผิวจราจร คสล. ยาวไม่น้อยกว่า ๑๐๐ เมตร	ประชาชนได้รับ ประโยชน์จากการ เดินทางที่มีความ สะดวกสบาย มากขึ้น	กองช่าง
๕	ก่อสร้างถนนผิวจราจร คสล. สายบ้านผู้ใหญ่หงาติ ดาบ ชูชัย - บ้านนายชัยณรงค์ จงกิจ	เพื่อความสะดวกในการ สัญจร ไป - มา ของ ประชาชนได้อย่างปลอดภัย	ก่อสร้างถนนผิวจราจร คสล. กว้าง ๔.๐๐ เมตร ยาว ๕๐ เมตร หนา ๐.๑๕ เมตร	-	-	๑๕๐,๐๐๐	-	ได้ความยาวถนน ผิวจราจร คสล. ยาวไม่น้อยกว่า ๕๐ เมตร	ประชาชนได้รับ ประโยชน์จากการ เดินทางที่มีความ สะดวกสบาย มากขึ้น	กองช่าง	
๖	ก่อสร้างถนนผิวจราจรหินคลุก สายวัดป่าแสงธรรม เข็ม บรรจบถนนสายวัดโคกแกวน - บ้านหนองสะแก	เพื่อความสะดวกในการ สัญจร ไป - มา ของ ประชาชนได้อย่างปลอดภัย	ก่อสร้างถนนผิวจราจรหินคลุก กว้าง ๔.๐๐ เมตร ยาว ๖๐๐ เมตร หนา ๐.๒๐ เมตร	-	-	๔๐๐,๐๐๐	-	ได้ความยาวถนน ผิวจราจรหินคลุก ยาวไม่น้อยกว่า ๖๐๐ เมตร	ประชาชนได้รับ ประโยชน์จากการ เดินทางที่มีความ สะดวกสบาย มากขึ้น	กองช่าง	

รายละเอียดโครงการพัฒนา

ทบทวนแผนพัฒนาท้องถิ่น (พ.ศ. ๒๕๖๖ - ๒๕๗๐) แก้ไข เพิ่มเติม เปลี่ยนแปลง (ฉบับที่ ๑) พ.ศ. ๒๕๖๖
สำนักงานเทศบาลตำบลพันดุง อำเภอขามทะเลสอ จังหวัดนครราชสีมา

- ก. ยุทธศาสตร์จังหวัดที่ ๑. การพัฒนาและเพิ่มศักยภาพการแข่งขันทางเศรษฐกิจ
ข. ยุทธศาสตร์การพัฒนาของ อปท. ในเขตจังหวัดนครราชสีมาที่ ๑๐. ยุทธศาสตร์แนวทางการพัฒนาด้านโครงสร้างพื้นฐาน
ค. ยุทธศาสตร์ที่ ๓ การพัฒนาโครงสร้างพื้นฐาน
➢ แผนงานอุตสาหกรรมและการโยธา

ที่	โครงการ	วัตถุประสงค์	เป้าหมาย (ผลผลิตของโครงการ)	งบประมาณและที่ผ่านมา					ตัวชี้วัด (KPI)	ผลที่คาดว่าจะ ได้รับ	หน่วยงาน รับผิดชอบ หลัก
				๒๕๖๖ (บาท)	๒๕๖๗ (บาท)	๒๕๖๘ (บาท)	๒๕๖๙ (บาท)	๒๕๗๐ (บาท)			
๗	ก่อสร้างถนนผิวจราจรหินคลุก สายบ้านผู้ช่วยจำลอง เดลินเฑาะะ เชื่อมบรรจบถนน สายประบัววัดป่าแสงธรรม	เพื่อความสะดวกในการ สัญจร ไป - มา ของ ประชาชนได้อย่างปลอดภัย	ก่อสร้างถนนผิวจราจรหินคลุก กว้าง ๕.๐๐ เมตร ยาว ๑,๐๐๐ เมตร หน้า ๐.๒๐ เมตร	-	-	-	-	๖๐๐,๐๐๐	ได้ความยาวถนน ผิวจราจรหินคลุก ยาวไม่น้อยกว่า ๑,๐๐๐ เมตร	ประชาชนได้รับ ประโยชน์จากการ เดินทางที่มีความ สะดวกสบาย มากขึ้น	กองช่าง
๘	ก่อสร้างถนนผิวจราจรหินคลุก สายหลังเมรุวัดป่าแสงธรรม	เพื่อความสะดวกในการ สัญจร ไป - มา ของ ประชาชนได้อย่างปลอดภัย	ก่อสร้างถนนผิวจราจรหินคลุก กว้าง ๕.๐๐ เมตร ยาว ๘๐๐ เมตร หน้า ๐.๒๐ เมตร	๔๐๐,๐๐๐	-	-	-	-	ได้ความยาวถนน ผิวจราจรหินคลุก ยาวไม่น้อยกว่า ๘๐๐ เมตร	ประชาชนได้รับ ประโยชน์จากการ เดินทางที่มีความ สะดวกสบาย มากขึ้น	กองช่าง
๙	ก่อสร้างถนนผิวจราจรหินคลุก สายบ้านโคกแขวน - บึงพริ้ง	เพื่อความสะดวกในการ สัญจร ไป - มา ของ ประชาชนได้อย่างปลอดภัย	ก่อสร้างถนนผิวจราจรหินคลุก กว้าง ๕.๐๐ เมตร ยาว ๑,๐๐๐ เมตร หน้า ๐.๒๐ เมตร	๕๐๐,๐๐๐	-	-	-	-	ได้ความยาวถนน ผิวจราจรหินคลุก ยาวไม่น้อยกว่า ๑,๐๐๐ เมตร	ประชาชนได้รับ ประโยชน์จากการ เดินทางที่มีความ สะดวกสบาย มากขึ้น	กองช่าง

รายละเอียดโครงการพัฒนา

บทวางแผนพัฒนาท้องถิ่น (พ.ศ. ๒๕๖๖ - ๒๕๗๐) แก้ไข เพิ่มเติม เปลี่ยนแปลง (ฉบับที่ ๑) พ.ศ. ๒๕๖๖

สำนักงานเทศบาลตำบลพันดุง อำเภอขามทะเลสอ จังหวัดนครราชสีมา

ก. ยุทธศาสตร์จังหวัดที่ ๑. การพัฒนาและเพิ่มศักยภาพการแข่งขันทางเศรษฐกิจ

ข. ยุทธศาสตร์การพัฒนาของ อปท. ในเขตจังหวัดนครราชสีมาที่ ๑๐. ยุทธศาสตร์แนวทางการพัฒนาต้นโครงสร้างพื้นฐาน

ค. ยุทธศาสตร์ที่ ๓ การพัฒนาโครงสร้างพื้นฐาน

➢ แผนงานยุทธศาสตร์และภารกิจ

ที่	โครงการ	วัตถุประสงค์	เป้าหมาย (ผลผลิตของโครงการ)	งบประมาณและที่ผ่านมา					ตัวชี้วัด (KPI)	ผลที่คาดว่าจะได้รับ	หน่วยงานรับผิดชอบหลัก
				๒๕๖๖ (บาท)	๒๕๖๗ (บาท)	๒๕๖๘ (บาท)	๒๕๖๙ (บาท)	๒๕๗๐ (บาท)			
๑๐	ก่อสร้างถนนผิวจราจรลูกรัง สายนายห้วย งส์นเหียะ - หมองมะค่า	เพื่อความสะดวกในการสัญจรไป - มา ของประชาชนได้อย่างปลอดภัย	ก่อสร้างถนนผิวจราจรลูกรัง กว้าง ๔.๐๐ เมตร ยาว ๑,๐๐๐ เมตร หน้า ๐.๒๐ เมตร พร้อมวางท่อขนาด Ø ๐.๔๐ x ๑.๐๐ เมตร ๕ ท่อน ๑ จุด	๓๕๐,๐๐๐	-	-	-	-	ได้ความยาวถนน ผิวจราจรลูกรัง ยาวไม่น้อยกว่า ๑,๐๐๐ เมตร	ประชาชนได้รับประโยชน์จาก การเดินทางที่มีความ สะดวกสบายมากขึ้น	กองช่าง
๑๑	ก่อสร้างถนนผิวจราจรลูกรัง ถนน บ้านเก่า(โคกเขมรเก่า) อ้อมบ้าน	เพื่อความสะดวกในการสัญจรไป - มา ของประชาชนได้อย่างปลอดภัย	ก่อสร้างถนนผิวจราจรลูกรัง กว้าง ๔.๐๐ เมตร ยาว ๑,๕๐๐ เมตร หน้า ๐.๒๐ เมตร พร้อมวางท่อขนาด Ø ๐.๔๐ x ๑.๐๐ เมตร ๕ ท่อน ๒ จุด	-	๔๕๐,๐๐๐	-	-	-	ได้ความยาวถนน ผิวจราจรลูกรัง ยาวไม่น้อยกว่า ๑,๐๐๐ เมตร	ประชาชนได้รับประโยชน์จาก การเดินทางที่มีความ สะดวกสบายมากขึ้น	กองช่าง
๑๒	ก่อสร้างถนนผิวจราจรลูกรัง สายเยียน - นานายมิ่ง	เพื่อความสะดวกในการสัญจรไป - มา ของประชาชนได้อย่างปลอดภัย	ก่อสร้างถนนผิวจราจรลูกรัง กว้าง ๔.๐๐ เมตร ยาว ๑,๐๐๐ เมตร หน้า ๐.๒๐ เมตร พร้อมวางท่อขนาด Ø ๐.๔๐ x ๑.๐๐ เมตร ๕ ท่อน ๒ จุด	-	-	๕๕๐,๐๐๐	-	-	ได้ความยาวถนน ผิวจราจรลูกรัง ยาวไม่น้อยกว่า ๑,๐๐๐ เมตร	ประชาชนได้รับประโยชน์จาก การเดินทางที่มีความ สะดวกสบายมากขึ้น	กองช่าง

ทบทวนแผนพัฒนาท้องถิ่น (พ.ศ. ๒๕๖๖ - ๒๕๗๐) แก้ไข เพิ่มเติม เปลี่ยนแปลง (ฉบับที่ ๑) พ.ศ. ๒๕๖๖

สำนักงานเทศบาลตำบลพันดุง อำเภอขามทะเลสอ จังหวัดนครราชสีมา

- ก. ยุทธศาสตร์จังหวัดที่ ๑. การพัฒนาและเพิ่มศักยภาพการแข่งขันทางเศรษฐกิจ
 ข. ยุทธศาสตร์การพัฒนาของ อปท. ในเขตจังหวัดนครราชสีมาที่ ๑๐. ยุทธศาสตร์แนวทางการพัฒนาด้านโครงสร้างพื้นฐาน
 ค. ยุทธศาสตร์ที่ ๓ การพัฒนาโครงสร้างพื้นฐาน
 ➤ แผนงานอุตสาหกรรมและการโยธา

ที่	โครงการ	วัตถุประสงค์	เป้าหมาย (ผลผลิตของโครงการ)	งบประมาณและที่ผ่านมา					ตัวชี้วัด (KPI)	ผลที่คาดว่าจะ ได้รับ	หน่วยงาน รับผิดชอบ
				๒๕๖๖ (บาท)	๒๕๖๗ (บาท)	๒๕๖๘ (บาท)	๒๕๖๙ (บาท)	๒๕๗๐ (บาท)			
๑๓	ก่อสร้างถนนคอนกรีตเสริมเหล็ก ขอยัดป่าแสงธรรม หมู่ที่ ๔ เข้ม ตำบลหลักวัง อำเภอเมือง	เพื่อความสะดวกในการ เดินทางสัญจรไป-มา ของประชาชน ได้อย่าง ปลอดภัย	ก่อสร้างถนน คอนกรีตเสริมเหล็ก กว้าง ๕ เมตร ยาว ๕๐๐ เมตร หนา ๐.๑๕ เมตร	๑,๑๖๖,๐๐๐					ได้ความยาวนาน ผิวจราจร คสล. ยาวไม่น้อยกว่า ๕๐๐ เมตร	ประชาชนได้รับ ความสะดวก ในการเดินทาง และความปลอดภัย ในการใช้ถนน	กองช่าง
๑๔	ก่อสร้างถนนผิวจราจร คสล. ขอยัดบ้านายพุ่ม เด่นเทียม ถึง บ้านนายธนาคาร หนองขะทด	เพื่อความสะดวกในการ สัญจร ไป - มา ของ ประชาชนได้อย่างปลอดภัย	ก่อสร้างถนนผิวจราจร คสล. กว้าง ๕.๐๐ เมตร ยาว ๒๐๐ เมตร หนา ๐.๑๕ เมตร ลงหินคลุกให้ล้นทั้งข้างละ ๐.๕๐ เมตร	-	-	๔๕๐,๐๐๐	-	-	ได้ความยาวนาน ผิวจราจร คสล. ยาวไม่น้อยกว่า ๒๐๐ เมตร	ประชาชนได้รับ ความสะดวก ในการเดินทาง และความปลอดภัย ในการใช้ถนน	กองช่าง

รายงานแผนพัฒนาท้องถิ่น (พ.ศ. ๒๕๖๖ - ๒๕๗๐) แก้ไข เพิ่มเติม เปลี่ยนแปลง (ฉบับที่ ๑) พ.ศ. ๒๕๖๖
 รายละเอียดโครงการพัฒนา
 ทบทางแผนพัฒนาท้องถิ่น (พ.ศ. ๒๕๖๖ - ๒๕๗๐) แก้ไข เพิ่มเติม เปลี่ยนแปลง (ฉบับที่ ๑) พ.ศ. ๒๕๖๖

สำนักงานเทศบาลตำบลพันดุง อำเภอขามทะเลสอ จังหวัดนครราชสีมา

- ก. ยุทธศาสตร์จังหวัดที่ ๑ การพัฒนาและเพิ่มศักยภาพการแข่งขันเศรษฐกิจ
 ข. ยุทธศาสตร์การพัฒนาระบบโครงสร้างพื้นฐาน
 ค. ยุทธศาสตร์ที่ ๓ การพัฒนาโครงสร้างพื้นฐาน
 > แผนงานอุตสาหกรรมและการโยธา

ที่	แผนงาน/โครงการ	วัตถุประสงค์	เป้าหมาย (ผลผลิตของโครงการ)	งบประมาณและที่ผ่านมา					ตัวชี้วัด (KPI)	ผลที่คาดว่าจะ ได้รับ	หน่วยงาน รับผิดชอบ หลัก
				๒๕๖๖ (บาท)	๒๕๖๗ (บาท)	๒๕๖๘ (บาท)	๒๕๖๙ (บาท)	๒๕๗๐ (บาท)			
๑	หมู่บ้านหนองสะแก ก่อสร้างปรับปรุงถนนหินคลุก หน้าบ้านนาวน เป็ร้อง- สันเพียะ	- เพื่อความสะดวกในการ เดินทางสัญจรไป-มา - เพื่อระบายน้ำและแก้ไข ปัญหาน้ำท่วมขัง	ก่อสร้างปรับปรุงถนนหินคลุก ขนาดกว้าง ๔.๐๐ เมตร ยาว ๑๐๐ เมตร หนา ๐.๑๕ เมตร วางท่อรับน้ำ คสล. ขนาด ๐.๘๐x๑.๐๐ เมตร ยาว ๗๐ เมตร พร้อมบ่อพัก	-	-	๒๕๐,๐๐๐	-	-	-	ได้ความยาวของ ถนน หินคลุก. ยาวไม่น้อยกว่า ๑๐๐ เมตร และความยาว ท่อระบายน้ำ ไม่น้อยกว่า ๓๐ เมตร	กองช่าง
๒	ก่อสร้างถนนคอนกรีตเสริม เหล็ก ขอยเจริญธรรม ๑ ถึง วัดหนองสะแก	เพื่อความสะดวกในการ เดินทางสัญจรไป - มา ของประชาชน ได้อย่าง ปลอดภัย	ก่อสร้างถนน คสล. กว้าง ๔ เมตร ยาว ๒๕๐ เมตร หนา ๐.๑๕ เมตร ใหล่ทางลูกรัง ตามสภาพพื้นที่	-	-	๕๓๐,๐๐๐	-	-	-	ได้ความยาวของ ถนน คสล. ยาวไม่น้อยกว่า ๒๐๐ เมตร	กองช่าง ความสะอาด ในการเดินทาง และความปลอดภัย ภายในการใช้ถนน

รายละเอียดโครงการพัฒนา
 ทบทางแผนพัฒนาท้องถิ่น (พ.ศ. ๒๕๖๖ - ๒๕๗๐) แก้ไข เพิ่มเติม เปลี่ยนแปลง (ฉบับที่ ๑) พ.ศ. ๒๕๖๖

ก. ยุทธศาสตร์จังหวัดที่ ๑ การพัฒนาและเพิ่มศักยภาพการแข่งขันเศรษฐกิจ
 ข. ยุทธศาสตร์การพัฒนากองศกรมท้องถิ่นในเขตจังหวัดนครราชสีมาที่ ๑๐ แนวทางการพัฒนาด้านโครงสร้างพื้นฐาน
 ค. ยุทธศาสตร์ที่ ๓ การพัฒนาโครงสร้างพื้นฐาน

➢ แผนงานอุตสาหกรรมและการโยธา

ที่	แผนงาน/โครงการ	วัตถุประสงค์	เป้าหมาย (ผลผลิตของโครงการ)	งบประมาณและที่ผ่านมา					ตัวชี้วัด (KPI)	ผลที่คาดว่าจะ ได้รับ	หน่วยงาน รับผิดชอบ หลัก
				๒๕๖๖ (บาท)	๒๕๖๗ (บาท)	๒๕๖๘ (บาท)	๒๕๖๙ (บาท)	๒๕๗๐ (บาท)			
๓	ก่อสร้างถนนคอนกรีตเสริมเหล็ก ขอบ้านนายกิติติเบรื่องสันติเยะ ถึงบ้านนางนางสนม คลองฝักแ่วน	เพื่อความสะดวกในการเดินทางสัญจรไปมาของประชาชน ได้อย่างปลอดภัย	ก่อสร้างถนน คสล. กว้าง ๓ เมตร ยาว ๑๑๕ เมตร หน้า ๐.๑๕ เมตร พร้อมท่อระบายน้ำจำนวน ๑ จุด	-	-	-	-	๒๐๐,๐๐๐	ได้ความยาวของถนน คสล. ยาวไม่น้อยกว่า ๑๑๕ เมตร	ประชาชนได้รับความสะดวกในการเดินทางและความปลอดภัยในการใช้ถนน	กองช่าง
๔	ก่อสร้างถนนผิวจราจรลูกรังจากหน้าบ้านนายจอม มบขุนทด ถึงโคกตาจันทร์	เพื่อความสะดวกในการเดินทางสัญจรไปมาของประชาชน ได้อย่างปลอดภัย	ก่อสร้างถนนลูกรัง กว้าง ๕ เมตร ยาว ๕๐๐ เมตร หนา ๐.๒๐ เมตร	-	-	-	๑๐๐,๐๐๐	-	ได้ความยาวของถนน ลูกรัง ยาวไม่น้อยกว่า ๕๐๐ เมตร	ประชาชนได้รับความสะดวกในการเดินทางและความปลอดภัยในการใช้ถนน	กองช่าง
๕	ก่อสร้างถนนผิวจราจรคสล. สายยังบ้านนายไช้ไข่งถึง ถึงบ้านนายชัยอนไปงสันติเยะ	เพื่อความสะดวกในการเดินทางสัญจรไปมาของประชาชน ได้อย่างปลอดภัย	ก่อสร้างถนนลูกรัง กว้าง ๔ เมตร ยาว ๘๐ เมตร หนา ๐.๒๐ เมตร	๒๐๐,๐๐๐	-	-	-	-	ได้ความยาวของถนน ลูกรัง ยาวไม่น้อยกว่า ๘๐ เมตร	ประชาชนได้รับความสะดวกในการเดินทางและความปลอดภัยในการใช้ถนน	กองช่าง

รายละเอียดโครงการพัฒนา
 ทบวงแผนพัฒนาท้องถิ่น (พ.ศ. ๒๕๖๖ - ๒๕๗๐) แก้ไข เพิ่มเติม เปลี่ยนแปลง (ฉบับที่ ๑) พ.ศ. ๒๕๖๖
 สำนักงานเทศบาลตำบลพันดุง อำเภอขามทะเลสอ จังหวัดนครราชสีมา

- ก. ยุทธศาสตร์จังหวัดที่ ๑ การพัฒนาและเพิ่มศักยภาพการแข่งขันเศรษฐกิจ
 ข. ยุทธศาสตร์การพัฒนาขององค์การปกครองส่วนท้องถิ่นในเขตจังหวัดนครราชสีมาที่ ๑๐ แนวทางการพัฒนาด้านโครงสร้างพื้นฐาน
 ค. ยุทธศาสตร์ที่ ๓ การพัฒนาโครงสร้างพื้นฐาน

➢ แผนงานยุทธศาสตร์และการโยธา

ที่	แผนงาน/โครงการ	วัตถุประสงค์	เป้าหมาย (ผลผลิตของโครงการ)	งบประมาณและที่ผ่านมา					ตัวชี้วัด (KPI)	ผลที่คาดว่าจะ ได้รับ	หน่วยงาน รับผิดชอบ
				๒๕๖๖ (บาท)	๒๕๖๗ (บาท)	๒๕๖๘ (บาท)	๒๕๖๙ (บาท)	๒๕๗๐ (บาท)			
๖	ก่อสร้างถนนผิวจราจร คสล. สายคุ้มแดนทอง ถึงบ้านนาง อำพร แต่สันเทียะ	เพื่อความสะดวกในการ เดินทางสัญจรไป-มา ของประชาชน ได้อย่าง ปลอดภัย	ก่อสร้างถนน คสล. กว้าง ๔ เมตร ยาว ๑๕๐ เมตร หนา ๐.๑๕ เมตร	-	๓๕๐,๐๐๐	-	-	-	ได้ความยาวของ ถนน คสล. ยาวไม่น้อยกว่า ๑๕๐ เมตร	ประชาชนได้รับ ความสะดวก ในการเดินทาง และความปลอดภัย ในการใช้ถนน	กองช่าง
๗	ก่อสร้างถนนผิวจราจรหินคลุก ซอยบ้านอภัยฯ กำปั้งสันเทียะ ถึงบ้านนายเต็ม นวลพลกรัง	เพื่อความสะดวกในการ เดินทางสัญจรไป-มา ของประชาชน ได้อย่าง ปลอดภัย	ก่อสร้างถนนหินคลุก กว้าง ๔ เมตร ยาว ๕๐๐ เมตร หนา ๐.๒๐ เมตร	-	-	๑๘๐,๐๐๐	-	-	ได้ความยาวของ ถนนหินคลุก ยาวไม่น้อยกว่า ๕๐๐ เมตร	ประชาชนได้รับ ความสะดวก ในการเดินทาง และความปลอดภัย ในการใช้ถนน	กองช่าง
๘	ก่อสร้างถนนผิวจราจร คสล. สายบ้านนายสมใจ ไร่พันดุง ถึงบ้านนางสาวนิตยา เท็ด ชุดทด	เพื่อความสะดวกในการ เดินทางสัญจรไป-มา ของประชาชน ได้อย่าง ปลอดภัย	ก่อสร้างถนน คสล. กว้าง ๔ เมตร ยาว ๘๐๐ เมตร หนา ๐.๑๕ เมตร	-	๑,๗๕๐,๐๐๐	-	-	-	ได้ความยาวของ ถนน คสล. ยาวไม่น้อยกว่า ๘๐๐ เมตร	ประชาชนได้รับ ความสะดวก ในการเดินทาง และความปลอดภัย ในการใช้ถนน	กองช่าง

รายละเอียดโครงการพัฒนา
 ทบวงแผนพัฒนาท้องถิ่น (พ.ศ. ๒๕๖๖ - ๒๕๗๐) แก้ไข เพิ่มเติม เปลี่ยนแปลง (ฉบับที่ ๑) พ.ศ. ๒๕๖๖
 สำนักงานเทศบาลตำบลพันดุง อำเภอขามทะเลสอ จังหวัดนครราชสีมา

ก. ยุทธศาสตร์จังหวัดที่ ๑ การพัฒนาและเพิ่มศักยภาพการแข่งขันเศรษฐกิจ
 ข. ยุทธศาสตร์การพัฒนาขององค์กรปกครองส่วนท้องถิ่นในเขตจังหวัดนครราชสีมาที่ ๑๐ แนวทางการพัฒนาด้านโครงสร้างพื้นฐาน
 ค. ยุทธศาสตร์ที่ ๓ การพัฒนาโครงสร้างพื้นฐาน
 > แผนงานอุตสาหกรรมและการโยธา

ที่	แผนงาน/โครงการ	วัตถุประสงค์	เป้าหมาย (ผลผลิตของโครงการ)	งบประมาณและที่ผ่านมา					ตัวชี้วัด (KPI)	ผลที่คาดว่าจะ ได้รับ	หน่วยงาน รับผิดชอบ
				๒๕๖๖ (บาท)	๒๕๖๗ (บาท)	๒๕๖๘ (บาท)	๒๕๖๙ (บาท)	๒๕๗๐ (บาท)			
๙	ก่อสร้างถนนผิวจราจร คสล. ขอยเจริญธรรม ๒ (ต่อจากของเดิม)	เพื่อความสะดวกในการเดินทางสัญจรไป - มาของประชาชน ได้อย่างปลอดภัย	ก่อสร้างถนน คสล. กว้าง ๔ เมตร ยาว ๑๓๐ เมตร หน้า ๐.๑๕ เมตร ลงหินคลุกเท่งทางข้างละ ๐.๕๐ เมตร	๓๑๒,๐๐๐	-	-	-	-	ได้ความยาวของถนน คสล. ยาวไม่น้อยกว่า ๑๓๐ เมตร	ประชาชนได้รับความสะดวกในการเดินทางและความปลอดภัยในการใช้ถนน	กองช่าง
๑๐	ก่อสร้างถนนผิวจราจรหินคลุก ขอบ้านนายคล้าย บริเวณสี่แยก ถึง บ้านนางสนม คลองผักแว่น	เพื่อความสะดวกในการเดินทางสัญจรไป - มาของประชาชน ได้อย่างปลอดภัย	ก่อสร้างถนนหินคลุก กว้าง ๔ เมตร ยาว ๑๐๐ เมตร หน้า ๐.๑๕ เมตร	-	๖๐,๐๐๐	-	-	-	ได้ความยาวของถนนหินคลุก ยาวไม่น้อยกว่า ๑๐๐ เมตร	ประชาชนได้รับความสะดวกในการเดินทางและความปลอดภัยในการใช้ถนน	กองช่าง
๑๑	ก่อสร้างถนนผิวจราจรหินคลุก ขอยสวนนางราย สำราญ ถึงเดินเกลือ	เพื่อความสะดวกในการเดินทางสัญจรไป - มาของประชาชน ได้อย่างปลอดภัย	ก่อสร้างถนนหินคลุก กว้าง ๔ เมตร ยาว ๔๕๐ เมตร หน้า ๐.๒๐ เมตร	-	-	๓๐๐,๐๐๐	-	-	ได้ความยาวของถนนหินคลุก ยาวไม่น้อยกว่า ๔๕๐ เมตร	ประชาชนได้รับความสะดวกในการเดินทางและความปลอดภัยในการใช้ถนน	กองช่าง

ทบทววมแผนพัฒนาท้องถิ่น (พ.ศ. ๒๕๖๖ - ๒๕๗๐) แก้ไข เพิ่มเติม เปลี่ยนแปลง (ฉบับที่ ๑) พ.ศ. ๒๕๖๖

สำนักงงานเทศบาลตำบลพันดุง อำเภอขามทะเลสอ จังหวัดนครราชสีมา

ก. ยุทธศาสตร์จังหวัดที่ ๑ การพัฒนาและเพิ่มศักยภาพการแข่งขันเศรษฐกิจ

ข. ยุทธศาสตร์การพัฒนาขององค์การปกครองส่วนท้องถิ่นในเขตจังหวัดนครราชสีมาที่ ๑๐ แนวทางการพัฒนาค้าปลีกสร้างพื้นฐาน

ค. ยุทธศาสตร์ที่ ๓ การพัฒนาโครงสร้างพื้นฐาน

➢ แผนงานอุตสาหกรรมและการโยธา

ที่	แผนงาน/โครงการ	วัตถุประสงค์	เป้าหมาย (ผลผลิตของโครงการ)	งบประมาณและที่ผ่านมา				ตัวชี้วัด (KPI)	ผลที่คาดว่าจะ ได้รับ	หน่วยงวม รับผิดชอบ	
				๒๕๖๖ (บาท)	๒๕๖๗ (บาท)	๒๕๖๘ (บาท)	๒๕๖๙ (บาท)				๒๕๗๐ (บาท)
๑๒	ก่อสร้างถนนผิวจราจรลูกรัง ซอยบ้านสามหลัง ถึง สระโนน ลาว บรรจุถนนบ้านพูนผล - บ้านพันดุง	เพื่อความสะดวกในการ เดินทางสัญจรไปมา ของประชาชน ได้อย่าง ปลอดภัย	ก่อสร้างถนนลูกรัง กว้าง ๖ เมตร ยาว ๒,๐๐๐ เมตร หนา ๐.๒๐ เมตร	-	-	-	-	๖๐๐,๐๐๐ (บาท)	ได้ความยาวของ ถนนลูกรัง ยาวไม่น้อยกว่า ๑,๐๐๐ เมตร	ประชาชนได้รับ ความสะดวก ในการเดินทาง และความปลอดภัย ในการใช้ถนน	กองช่าง หลัก

รายละเอียดโครงการพัฒนา

ทบทวนแผนพัฒนาท้องถิ่น (พ.ศ. ๒๕๖๖ - ๒๕๗๐) แก้ไข เพิ่มเติม เปลี่ยนแปลง (ฉบับที่ ๑) พ.ศ. ๒๕๖๖

สำนักงานเทศบาลตำบลพันดุง อำเภอขามทะเลสอ จังหวัดนครราชสีมา

- ก. ยุทธศาสตร์จังหวัดนครราชสีมาที่ ๒ ส่งเสริม พัฒนา โครงสร้างพื้นฐาน เพื่อยกระดับเศรษฐกิจ การท่องเที่ยว การลงทุน อุตสาหกรรม เศรษฐกิจ BCG และเขตเศรษฐกิจพิเศษ
- ข. ยุทธศาสตร์การพัฒนาขององค์กรปกครองส่วนท้องถิ่นในเขตจังหวัดนครราชสีมาที่ ๖ ยุทธศาสตร์ด้านการพัฒนาโครงสร้างพื้นฐาน
- ค. ยุทธศาสตร์ที่ ๓ การพัฒนาโครงสร้างพื้นฐาน

➢ แผนงานอุตสาหกรรมและการโยธา

ที่	แผนงาน/โครงการ	วัตถุประสงค์	เป้าหมาย (ผลผลิตของโครงการ)	งบประมาณและที่ผ่านมา					ตัวชี้วัด (KPI)	ผลที่คาดว่าจะ ได้รับ	หน่วยงาน รับผิดชอบ
				๒๕๖๖ (บาท)	๒๕๖๗ (บาท)	๒๕๖๘ (บาท)	๒๕๖๙ (บาท)	๒๕๗๐ (บาท)			
๑	หมู่ที่ ๖ บ้านหนองแหวน ก่อสร้างถนนดินผิวจราจร ลูกรัง สายหนองหัวแหวน เชื่อมตำบลหนองสร้าง	เพื่อความสะดวกในการ เดินทางสัญจรไป-มา ของประชาชน ได้อย่าง ปลอดภัย	ก่อสร้างถนนลูกรัง กว้าง ๕ เมตร ยาว ๑,๕๐๐ เมตร หนา ๐.๑๐ เมตร พร้อมบดอัดทับแน่น อัดทับแน่น พร้อมวางท่อ คสล. มอก.ชั้น ๓ ขนาด Ø ๐.๖๐x๑.๐๐ เมตร จำนวน ๖ ท่อน ๒ จุด	๘๐๐,๐๐๐	-	-	-	-	ได้ความยาวของ ถนนลูกรัง ยาวไม่น้อยกว่า ๑,๐๐๐ เมตร	ประชาชนได้รับ ความสะดวก ในการเดินทาง และความปลอดภัย ในการใช้ถนน	กองช่าง
๒	ก่อสร้างถนนลูกรัง สายหนอง ดาศู ถึง นามาบ	เพื่อความสะดวกในการ เดินทางสัญจรไป-มา ของประชาชน ได้อย่าง ปลอดภัย	ก่อสร้างถนนลูกรัง กว้าง ๕ ยาว ๑,๐๐๐ เมตร หนา ๐.๒๐ เมตร เสริมดินร่องพื้นทาง หนา เฉลี่ย ๐.๕๐ เมตร	๕๐๐,๐๐๐	-	-	-	-	ได้ความยาวของ ถนนลูกรัง ยาวไม่น้อยกว่า ๑,๐๐๐ เมตร	ประชาชนได้รับ ความสะดวก ในการเดินทาง และความปลอดภัย ในการใช้ถนน	กองช่าง
๓	ก่อสร้างถนนผิวจราจรหินคลุก เส้นท้ายหมู่บ้านหนองหัว แหวน	เพื่อความสะดวกในการ เดินทางสัญจรไป-มา ของประชาชน ได้อย่าง ปลอดภัย	ก่อสร้างถนนหินคลุก กว้าง ๔ เมตร ยาว ๒,๐๐๐ เมตร หนา ๐.๑๕ เมตร	๔๐๐,๐๐๐	-	-	-	-	ได้ความยาวของ ถนนลูกรัง ยาวไม่น้อยกว่า ๒,๐๐๐ เมตร	ประชาชนได้รับ ความสะดวก ในการเดินทาง และความปลอดภัย ในการใช้ถนน	กองช่าง

รายละเอียดโครงการพัฒนา

บททวนแผนพัฒนาท้องถิ่น (พ.ศ. ๒๕๖๖ - ๒๕๗๐) แก้ไข เพิ่มเติม เปลี่ยนแปลง (ฉบับที่ ๑) พ.ศ. ๒๕๖๖

สำนักงานเทศบาลตำบลพินตอง อำเภอขามทะเลสอ จังหวัดนครราชสีมา

ก. ยุทธศาสตร์จังหวัดนครราชสีมาที่ ๒ ส่งเสริม พัฒนา โครงสร้างพื้นฐาน เพื่อยกระดับเศรษฐกิจ การท่องเที่ยว การค้า การลงทุน อุตสาหกรรม เศรษฐกิจ BCG และเขตเศรษฐกิจพิเศษ

ข. ยุทธศาสตร์การพัฒนากองศกรมการปกครองส่วนท้องถิ่นในเขตจังหวัดนครราชสีมาที่ ๖ ยุทธศาสตร์ด้านการพัฒนาโครงสร้างพื้นฐาน

ค. ยุทธศาสตร์ที่ ๓ การพัฒนาโครงสร้างพื้นฐาน

➢ แผนงานอุตสาหกรรมและการโยธา

ที่	แผนงาน/โครงการ	วัตถุประสงค์	เป้าหมาย (ผลผลิตของโครงการ)	งบประมาณและที่ผ่านมา					ตัวชี้วัด (KPI)	ผลที่คาดว่าจะ ได้รับ	หน่วยงาน รับผิดชอบ
				๒๕๖๖ (บาท)	๒๕๖๗ (บาท)	๒๕๖๘ (บาท)	๒๕๖๙ (บาท)	๒๕๗๐ (บาท)			
๔	ก่อสร้างถนนหินคลุกสาย หนองหัวเหวน ถึงบ้านพินตอง พัฒนา เชื่อมตำบลหนอง สร้าง	เพื่อความสะดวกในการ เดินทางสัญจรไป-มา ของประชาชน ได้อย่าง ปลอดภัย	ก่อสร้างถนนหินคลุก กว้าง ๕ เมตร ยาว ๑,๓๐๐ เมตร หนา ๐.๑๕ เมตร พร้อมดำเนินการวางท่อ คสล. ขนาด ๒๐๕x๑๐๐ เมตร จำนวน ๔ จุดๆละ ๘ เมตร	-	-	-	๕๐๐,๐๐๐ (บาท)	-	ได้ความยาวของ ถนนหินคลุก ยาวไม่น้อยกว่า ๑,๓๐๐ เมตร	ประชาชนได้รับ ความสะดวก ในการเดินทาง และความปลอดภัย ในการใช้ถนน	กองช่าง
๕	ก่อสร้างถนน คสล. สายบ้าน นายหล้า เดินสั้นห้วยชะ สร้าง	เพื่อความสะดวกในการ เดินทางสัญจรไป-มา ของประชาชน ได้อย่าง ปลอดภัย	ก่อสร้างถนน คสล. กว้าง ๔ เมตร ยาว ๔๐๐ เมตร หนา ๐.๑๕ เมตร	-	-	-	-	๙๐๐,๐๐๐	ได้ความยาวของ ถนน คสล. ยาวไม่น้อยกว่า ๔๐๐ เมตร	ประชาชนได้รับ ความสะดวก ในการเดินทาง และความปลอดภัย ในการใช้ถนน	กองช่าง
๖	ก่อสร้างถนนคอนกรีตเสริม เหล็ก สายหนองตาสุกหมู่ที่ ๖ เชื่อมตำบลหนองสร้าง	เพื่อความสะดวกในการ เดินทางสัญจรไป-มา ของประชาชน ได้อย่าง ปลอดภัย	ก่อสร้างถนน คสล. กว้าง ๕ เมตร ยาว ๙๐๐ เมตร หนา ๐.๑๕ เมตร ให้สีทางลูกรัง ตามสภาพพื้นที่	๖,๓๕๔,๐๐๐	-	-	-	-	ได้ความยาวถนน คสล. ยาวไม่ น้อยกว่า ๙๐๐ เมตร	ประชาชนได้รับ ความสะดวก ในการเดินทาง และความปลอดภัย ในการใช้ถนน	กองช่าง

รายละเอียดโครงการพัฒนา

บทวนแผนพัฒนาท้องถิ่น (พ.ศ. ๒๕๖๖ - ๒๕๗๐) แก้ไข เพิ่มเติม เปลี่ยนแปลง (ฉบับที่ ๑) พ.ศ. ๒๕๖๖

สำนักงานเทศบาลตำบลพันดุง อำเภอขามทะเลสอ จังหวัดนครราชสีมา

ก. ยุทธศาสตร์จังหวัดนครราชสีมาที่ ๒ ส่งเสริม พัฒนา โครงสร้างพื้นฐาน เพื่อยกระดับเศรษฐกิจ การท่องเที่ยว การค้า การลงทุน อุตสาหกรรม เศรษฐกิจ BCG และเขตเศรษฐกิจพิเศษ

ข. ยุทธศาสตร์การพัฒนาขององค์กรปกครองส่วนท้องถิ่นในเขตจังหวัดนครราชสีมาที่ ๖ ยุทธศาสตร์ด้านการพัฒนาโครงสร้างพื้นฐาน

ค. ยุทธศาสตร์ที่ ๓ การพัฒนาโครงสร้างพื้นฐาน

➢ แผนงานอุตสาหกรรมและการโยธา

ที่	แผนงาน/โครงการ	วัตถุประสงค์	เป้าหมาย (ผลผลิตของโครงการ)	งบประมาณและที่ผ่านมา				ตัวชี้วัด (KPI)	ผลที่คาดว่าจะ ได้รับ	หน่วยงาน รับผิดชอบ	
				๒๕๖๖ (บาท)	๒๕๖๗ (บาท)	๒๕๖๘ (บาท)	๒๕๖๙ (บาท)				๒๕๗๐ (บาท)
๗	ก่อสร้างถนนหินคลุกสาย หนองหัวแหวน ซอย ๕	เพื่อความสะดวกในการ เดินทางสัญจรไป-มา ของประชาชน ได้อย่าง ปลอดภัย	ก่อสร้างถนนหินคลุก กว้าง ๕ เมตร ยาว ๕๕๐ เมตร ลงหินคลุกหนา ๐.๒๐ เมตร พร้อมดำเนินการวางท่อ คสล. ขนาด ๑๐.๕x๑๐.๐๐ เมตร จำนวน ๔ จุดๆละ ๖ เมตร	-	-	-	๓๓๘,๐๐๐	-	ได้ความยาวของ ถนนหินคลุก ยาวไม่น้อยกว่า ๕๕๐ เมตร	ประชาชนได้รับ ความสะดวก ในการเดินทาง และความปลอดภัย ในการใช้ถนน	กองช่าง หลัก
๘	ก่อสร้างถนน คสล. สาย หนองหัวแหวน ซอย ๕ (ตลอดสาย)	เพื่อความสะดวกในการ เดินทางสัญจรไป-มา ของประชาชน ได้อย่าง ปลอดภัย	ก่อสร้างถนน คสล. กว้าง ๕ เมตร ยาว ๕๕๐ เมตร หนา ๐.๑๕ เมตร ลงหินคลุกให้ทั้งข้างละ ๐.๕๐ เมตร	-	๑,๓๕๐,๐๐๐	-	-	-	ได้ความยาวของ ถนน คสล. ยาวไม่น้อยกว่า ๕๕๐ เมตร	ประชาชนได้รับ ความสะดวก ในการเดินทาง และความปลอดภัย ในการใช้ถนน	กองช่าง
๙	ก่อสร้างถนน คสล. สาย จากสะพานทองสุข ถึง บ้าน บ้านนกยลายยนต์ ประณีต พิทักษ์	เพื่อความสะดวกในการ เดินทางสัญจรไป-มา ของประชาชน ได้อย่าง ปลอดภัย	ก่อสร้างถนน คสล. กว้าง ๕ เมตร ยาว ๒๐๐ เมตร หนา ๐.๑๕ เมตร ลงหินคลุกให้ทั้งข้างละ ๐.๕๐ เมตร	-	๖๘๐,๐๐๐	-	-	-	ได้ความยาวของ ถนน คสล. ยาวไม่น้อยกว่า ๒๘๐ เมตร	ประชาชนได้รับ ความสะดวก ในการเดินทาง และความปลอดภัย ในการใช้ถนน	กองช่าง

รายละเอียดโครงการพัฒนา

ทบทวนแผนพัฒนาท้องถิ่น (พ.ศ. ๒๕๖๖ - ๒๕๗๐) แก้ไข เพิ่มเติม เปลี่ยนแปลง (ฉบับที่ ๑) พ.ศ. ๒๕๖๖

สำนักงานเทศบาลตำบลพันดุง อำเภอขามทะเลสอ จังหวัดนครราชสีมา

ก. ยุทธศาสตร์จังหวัดนครราชสีมาที่ ๒ ส่งเสริม พัฒนา โครงสร้างพื้นฐาน เพื่อยกระดับเศรษฐกิจ การท่องเที่ยว การค้า การลงทุน อุตสาหกรรม เศรษฐกิจ BCG และเขตเศรษฐกิจพิเศษ

ข. ยุทธศาสตร์การพัฒนาขององค์กรปกครองส่วนท้องถิ่นในเขตจังหวัดนครราชสีมาที่ ๖ ยุทธศาสตร์ด้านการพัฒนาโครงสร้างพื้นฐาน

ค. ยุทธศาสตร์ที่ ๓ การพัฒนาโครงสร้างพื้นฐาน

➢ แผนงานอุตสาหกรรมและการโยธา

ที่	แผนงาน/โครงการ	วัตถุประสงค์	เป้าหมาย (ผลผลิตของโครงการ)	งบประมาณและที่ผ่านมา					ตัวชี้วัด (KPI)	ผลที่คาดว่าจะ ได้รับ	หน่วยงาน รับผิดชอบ	
				๒๕๖๖ (บาท)	๒๕๖๗ (บาท)	๒๕๖๘ (บาท)	๒๕๖๙ (บาท)	๒๕๗๐ (บาท)				
๑๐	ปรับปรุงถนน คล. สาย หนองหัวแหวน ซอย ๔ (ตลอดสาย)	เพื่อความสะดวกในการ เดินทางสัญจรไปมา ของประชาชน ได้อย่าง ปลอดภัย	ปรับปรุงถนนผิวจราจร คล.ส. กว้าง ๔ ม. ยาว ๒๐๐ ม. หน้า ๐.๑๕ ม. ลงหินคลุกให้ห่าง ข้างละ ๐.๕๐ เมตร	-	๔๘๐,๐๐๐	-	-	-	๒๕๗๐ (บาท)	ได้ความยาวของ ถนน คล.ส. ยาวไม่น้อยกว่า ๒๐๐ เมตร	ประชาชนได้รับ ความสะดวก ในการเดินทาง และความปลอดภัย ในการใช้ถนน	กองช่าง หลัก
๑๑	ก่อสร้างถนน คล. สาย จากบ้านนาอินต์ ประณีต พลกรัง ถึง ปันดารีสอร์ท	เพื่อความสะดวกในการ เดินทางสัญจรไปมา ของประชาชน ได้อย่าง ปลอดภัย	ก่อสร้างถนน คล.ส. กว้าง ๕ เมตร ยาว ๒๐๐ เมตร หน้า ๐.๑๕ เมตร ลงหินคลุกให้ห่างข้างละ ๐.๕๐ เมตร	-	-	๖๐๐,๐๐๐	-	-	๒๕๗๐ (บาท)	ได้ความยาวของ ถนน คล.ส. ยาวไม่น้อยกว่า ๒๐๐ เมตร	ประชาชนได้รับ ความสะดวก ในการเดินทาง และความปลอดภัย ในการใช้ถนน	กองช่าง
๑๒	ก่อสร้างถนน คล. สาย หนองหัวแหวน ซอย ๒ จาก ปากซอย ถึง บ้านบางละมุน ทสูงเนิน	เพื่อความสะดวกในการ เดินทางสัญจรไปมา ของประชาชน ได้อย่าง ปลอดภัย	ก่อสร้างถนน คล.ส. กว้าง ๕ เมตร ยาว ๒๐๐ เมตร หน้า ๐.๑๕ เมตร ลงหินคลุกให้ห่างข้างละ ๐.๕๐ เมตร	-	-	๔๘๐,๐๐๐	-	-	๒๕๗๐ (บาท)	ได้ความยาวของ ถนน คล.ส. ยาวไม่น้อยกว่า ๒๐๐ เมตร	ประชาชนได้รับ ความสะดวก ในการเดินทาง และความปลอดภัย ในการใช้ถนน	กองช่าง

ทบทวนแผนพัฒนาท้องถิ่น (พ.ศ. ๒๕๖๖ - ๒๕๗๐) แก้ไข เพิ่มเติม เปลี่ยนแปลง (ฉบับที่ ๑) พ.ศ. ๒๕๖๖

สำนักงานเทศบาลตำบลพันดุง อำเภอขามทะเลสอ จังหวัดนครราชสีมา

- ก. ยุทธศาสตร์จังหวัดนครราชสีมาที่ ๒ ส่งเสริม พัฒนา โครงสร้างพื้นฐาน เพื่อยกระดับเศรษฐกิจ การท่องเที่ยว การค้า การลงทุน อุตสาหกรรม เศรษฐกิจ BCG และเขตเศรษฐกิจพิเศษ
- ข. ยุทธศาสตร์การพัฒนาขององค์กรปกครองส่วนท้องถิ่นในเขตจังหวัดนครราชสีมาที่ ๖ ยุทธศาสตร์ด้านการพัฒนาโครงสร้างพื้นฐาน
- ค. ยุทธศาสตร์ที่ ๓ การพัฒนาโครงสร้างพื้นฐาน
 - แผนงานอุตสาหกรรมและการโยธา

ที่	แผนงาน/โครงการ	วัตถุประสงค์	เป้าหมาย (ผลผลิตของโครงการ)	งบประมาณและที่ผ่านมา				ตัวชี้วัด (KPI)	ผลที่คาดว่าจะได้รับ	หน่วยงานรับผิดชอบ	
				๒๕๖๖ (บาท)	๒๕๖๗ (บาท)	๒๕๖๘ (บาท)	๒๕๖๙ (บาท)				๒๕๗๐ (บาท)
๑๓	ก่อสร้างถนน คสล. สาย จากบ้านนาขจรภาพ ประณีต นาศรี ถึง บ้านบางสายจร ไกรไส	เพื่อความสะดวกในการเดินทางสัญจรไป-มา ของประชาชน ได้อย่างปลอดภัย	ก่อสร้างถนน คสล. กว้าง ๔ เมตร ยาว ๒๐๐ เมตร หน้า ๐.๑๕ เมตร ลงหินคลุกให้ห่างข้างละ ๐.๕๐ เมตร	-	๔๘๐,๐๐๐	-	-	-	ได้ความยาวของ ถนน คสล. ยาวไม่น้อยกว่า ๒๐๐ เมตร	ประชาชนได้รับความสะดวก ในการเดินทาง และความปลอดภัยในการใช้ถนน	กองช่าง
๑๔	ปรับปรุงถนน คสล. สาย หองห้แหวน ซอย ๔ จาก ปากซอย ถึง บ้านนางสาว บุญน้ำ งสันเหี้ยะ	เพื่อความสะดวกในการเดินทางสัญจรไป-มา ของประชาชน ได้อย่างปลอดภัย	ปรับปรุงถนนคสล. กว้าง ๔ เมตร หน้า ๕ ม. ยาว ๕๐๐ ม. หน้า ๐.๑๕ ม. ลงหินคลุกให้ห่างข้างละ ๐.๕๐ เมตร	-	-	๑,๕๐๐,๐๐๐	-	-	ได้ความยาวของ ถนน คสล. ยาวไม่น้อยกว่า ๕๐๐ เมตร	ประชาชนได้รับความสะดวก ในการเดินทาง และความปลอดภัยในการใช้ถนน	กองช่าง
๑๕	ก่อสร้างถนน คสล. สาย จากสระหนองตูลุข ถึงบ้าน นางวาลนา แบบขุนทด	เพื่อความสะดวกในการเดินทางสัญจรไป-มา ของประชาชน ได้อย่างปลอดภัย	ก่อสร้างถนน คสล. กว้าง ๔ เมตร ยาว ๒๐๐ เมตร หน้า ๐.๑๕ เมตร ลงหินคลุกให้ห่างข้างละ ๐.๕๐ เมตร	-	-	๔๘๐,๐๐๐	-	-	ได้ความยาวของ ถนน คสล. ยาวไม่น้อยกว่า ๒๐๐ เมตร	ประชาชนได้รับความสะดวก ในการเดินทาง และความปลอดภัยในการใช้ถนน	กองช่าง
๑๖	ปรับปรุงถนน คสล. สาย จากบ้านนายันต์ จึงสันเหี้ยะ ถึงบ้านนางบุปผา เค้นสันเหี้ยะ	เพื่อความสะดวกในการเดินทางสัญจรไป-มา ของประชาชน ได้อย่างปลอดภัย	ปรับปรุงถนน คสล. กว้าง ๔ เมตร ยาว ๑๐๐ เมตร หน้า ๐.๑๕ เมตร ลงหินคลุกให้ห่างข้างละ ๐.๕๐ เมตร	-	-	-	๒๕๐,๐๐๐	-	ได้ความยาวของ ถนน คสล. ยาวไม่น้อยกว่า ๑๐๐ เมตร	ประชาชนได้รับความสะดวก ในการเดินทาง และความปลอดภัยในการใช้ถนน	กองช่าง

รายละเอียดโครงการพัฒนา

ทบทวนแผนพัฒนาท้องถิ่น (พ.ศ. ๒๕๖๖ - ๒๕๗๐) แก้ไข เพิ่มเติม เปลี่ยนแปลง (ฉบับที่ ๑) พ.ศ. ๒๕๖๖

สำนักงานเทศบาลตำบลพันดุง อำเภอขามทะเลสอ จังหวัดนครราชสีมา

ก. ยุทธศาสตร์จังหวัดนครราชสีมาที่ ๒ ส่งเสริม พัฒนา โครงสร้างพื้นฐาน เพื่อยกระดับเศรษฐกิจ การท่องเที่ยว การค้า การลงทุน อุตสาหกรรม เศรษฐกิจ BCG และเขตเศรษฐกิจพิเศษ

ข. ยุทธศาสตร์การพัฒนาขององค์กรปกครองส่วนท้องถิ่นในเขตจังหวัดนครราชสีมาที่ ๖ ยุทธศาสตร์ด้านการพัฒนาโครงสร้างพื้นฐาน

ค. ยุทธศาสตร์ที่ ๓ การพัฒนาโครงสร้างพื้นฐาน

➢ แผนงานอุตสาหกรรมและการโยธา

ที่	แผนงาน/โครงการ	วัตถุประสงค์	เป้าหมาย (ผลผลิตของโครงการ)	งบประมาณและที่ผ่านมา				ตัวชี้วัด (KPI)	ผลที่คาดว่าจะ ได้รับ	หน่วยงาน รับผิดชอบ หลัก	
				๒๕๖๖ (บาท)	๒๕๖๗ (บาท)	๒๕๖๘ (บาท)	๒๕๖๙ (บาท)				๒๕๗๐ (บาท)
๑๗	ก่อสร้างถนน คสล. สาย แยกศาลดาปู่ ถึง บ้านนาย สนธิยา ซดกลาง	เพื่อความสะดวกในการ เดินทางสัญจรไป-มา ของประชาชน ได้อย่าง ปลอดภัย	ก่อสร้างถนน คสล. กว้าง ๔ เมตร ยาว ๒๕ เมตร หน้า ๐.๑๕ เมตร ลงหินคลุกให้ทางข้างละ ๐.๕๐ เมตร	๕๕,๑๐๐	-	-	-	-	ได้ความยาวของ ถนน คสล. ยาวไม่น้อยกว่า ๒๕ เมตร	ประชาชนได้รับ ความสะดวก ในการเดินทาง และความปลอดภัย ภัยในการใช้ถนน	กองช่าง

รายละเอียดโครงการพัฒนา

บททวนแผนพัฒนาท้องถิ่น (พ.ศ. ๒๕๖๖ - ๒๕๗๐) แก้ไข เพิ่มเติม เปลี่ยนแปลง (ฉบับที่ ๑) พ.ศ. ๒๕๖๖

สำนักงานเทศบาลตำบลพันดุง อำเภอขามทะเลสอ จังหวัดนครราชสีมา

ก. ยุทธศาสตร์จังหวัดนครราชสีมาที่ ๒ ส่งเสริม พัฒนา โครงสร้างพื้นฐาน เพื่อยกระดับเศรษฐกิจ การท่องเที่ยว การค้า การลงทุน อุตสาหกรรม เศรษฐกิจ BCG และเขตเศรษฐกิจพิเศษ

ข. ยุทธศาสตร์การพัฒนาขององค์กรปกครองส่วนท้องถิ่นในเขตจังหวัดนครราชสีมาที่ ๖ ยุทธศาสตร์ด้านการพัฒนาโครงสร้างพื้นฐาน

ค. ยุทธศาสตร์ที่ ๓ การพัฒนาโครงสร้างพื้นฐาน

➢ แผนงานอุตสาหกรรมและการโยธา

ที่	แผนงาน/โครงการ	วัตถุประสงค์	เป้าหมาย (ผลผลิตของโครงการ)	งบประมาณและที่ผ่านมา				ตัวชี้วัด (KPI)	ผลที่คาดว่าจะ ได้รับ	หน่วยงาน รับผิดชอบ
				๒๕๖๖ (บาท)	๒๕๖๗ (บาท)	๒๕๖๘ (บาท)	๒๕๖๙ (บาท)			
๑	หมู่ที่ ๗ บ้านพันดุงพัฒนา ก่อสร้างถนนผิวจราจร หินคลุกสากเกาะสะพานเชื่อม ตำบลหนองสง	เพื่อความสะดวกในการ เดินทางสัญจรไป-มา ของประชาชน ได้อย่าง ปลอดภัย	ก่อสร้างถนนหินคลุก กว้าง ๖ เมตร ยาว ๔,๕๐๐ เมตร พร้อมวางท่อ ๔ จุด	๕๐๐,๐๐๐	-	-	-	-	ประชาชนได้รับ ความสะดวก ในการเดินทาง และความปลอดภัย ในการใช้ถนน	กองช่าง
๒	ก่อสร้างถนนดิน สายหัวไร่ นายมานพ - ไร่บางยนต์	เพื่อความสะดวกในการ เดินทางสัญจรไป-มา ของประชาชน ได้อย่าง ปลอดภัย	ก่อสร้างถนนดิน กว้าง ๔ เมตร ยาว ๔๐๐ เมตร หนา ๐.๕๐ เมตร พร้อมวางท่อ ระบายน้ำ คลส. ๒ จุด	-	๑๐๐,๐๐๐	-	-	-	ประชาชนได้รับ ความสะดวก ในการเดินทาง และความปลอดภัย ในการใช้ถนน	กองช่าง
๓	ก่อสร้างถนนคอนกรีต เสริมเหล็ก บ้านนายอนงค์ ถึง ปู่เถียน ดอกสันเทียะ	เพื่อความสะดวกในการ เดินทางสัญจรไป-มา ของประชาชน ได้อย่าง ปลอดภัย	ก่อสร้างถนน คลส. กว้าง ๔ เมตร ยาว ๒๐๐ เมตร หนา ๐.๑๕ เมตร ใต้ทางลูกรัง ตามสภาพพื้นที่	-	-	-	๔๐๐,๐๐๐	-	ประชาชนได้รับ ความสะดวก ในการเดินทาง และความปลอดภัย ในการใช้ถนน	กองช่าง

รายละเอียดโครงการพัฒนา

ทบทวนแผนพัฒนาท้องถิ่น (พ.ศ. ๒๕๖๖ - ๒๕๗๐) แก้ไข เพิ่มเติม เปลี่ยนแปลง (ฉบับที่ ๑) พ.ศ. ๒๕๖๖

สำนักงานเทศบาลตำบลพันดุง อำเภอขามทะเลสอ จังหวัดนครราชสีมา

ก. ยุทธศาสตร์จังหวัดนครราชสีมาที่ ๒ ส่งเสริม พัฒนา โครงสร้างพื้นฐาน เพื่อยกระดับเศรษฐกิจ การท่องเที่ยว การค้า การลงทุน อุตสาหกรรม เศรษฐกิจ BCG และเขตเศรษฐกิจพิเศษ

ข. ยุทธศาสตร์การพัฒนาขององค์กรปกครองส่วนท้องถิ่นในเขตจังหวัดนครราชสีมาที่ ๖ ยุทธศาสตร์ด้านการพัฒนาโครงสร้างพื้นฐาน

ค. ยุทธศาสตร์ที่ ๓ การพัฒนาโครงสร้างพื้นฐาน

➢ แผนงานอุตสาหกรรมและการโยธา

ที่	โครงการ	วัตถุประสงค์	เป้าหมาย (ผลผลิตของโครงการ)	งบประมาณและที่ผ่านมา				ตัวชี้วัด (KPI)	ผลที่คาดว่าจะได้รับ	หน่วยงานรับผิดชอบหลัก
				๒๕๖๖ (บาท)	๒๕๖๗ (บาท)	๒๕๖๘ (บาท)	๒๕๖๙ (บาท)			
๔	ก่อสร้างถนนผิวจราจรลูกรัง สายจากไร่บางทองเปลา โจยอบ -บรรจบถนนเชื่อม ตำบลหนองสร้าง(ตลอดสาย)	เพื่อความสะดวกในการสัญจร ไป - มา ของประชาชนได้อย่างปลอดภัย	ก่อสร้างถนนผิวจราจรลูกรัง กว้าง ๕.๐๐ เมตร ยาว ๒,๐๐๐ เมตร หน้า ๐.๒๐ เมตร	-	-	-	๗๐๐,๐๐๐	ได้ความยาวถนนผิวจราจรลูกรัง ยาวไม่น้อยกว่า ๒,๐๐๐ เมตร	ประชาชนได้รับความสะดวก ในการเดินทาง และความปลอดภัยในการใช้ถนน	กองช่าง
๕	ก่อสร้างถนนผิวจราจรลูกรัง สายจากไร่นายเจริญ งามล้ำ เทียะ-เชื่อมเกาะละหุ่งมั่ง (ตลอดสาย)	เพื่อความสะดวกในการสัญจร ไป - มา ของประชาชนได้อย่างปลอดภัย	ก่อสร้างถนนผิวจราจรลูกรัง กว้าง ๖.๐๐ เมตร ยาว ๑,๕๐๐ เมตร หน้า ๐.๒๐ เมตร	-	-	-	๔๐๐,๐๐๐	ได้ความยาวถนนผิวจราจรลูกรัง ยาวไม่น้อยกว่า ๑,๕๐๐ เมตร	ประชาชนได้รับความสะดวก ในการเดินทาง และความปลอดภัยในการใช้ถนน	กองช่าง
๖	ก่อสร้างถนนคอนกรีตเสริมเหล็ก ขอบบ้านนายบรรจง จำพันดุง	เพื่อความสะดวกในการเดินทางสัญจรไป-มา ของประชาชน ได้อย่างปลอดภัย	ก่อสร้างถนน คอนกรีตเสริมเหล็ก กว้าง ๓ เมตร ยาว ๗๐ เมตร หน้า ๐.๑๕ เมตร ใต้ทางลูกรัง ตามสภาพพื้นที่	-	-	-	๑๑๕,๕๐๐	ได้ความยาวของถนนคอนกรีตเสริมเหล็ก ยาวไม่น้อยกว่า ๗๐ เมตร	ประชาชนได้รับความสะดวก ในการเดินทาง และความปลอดภัยในการใช้ถนน	กองช่าง

รายละเอียดโครงการพัฒนา

ทบทวนแผนพัฒนาท้องถิ่น (พ.ศ. ๒๕๖๖ - ๒๕๗๐) แก้ไข เพิ่มเติม เปลี่ยนแปลง (ฉบับที่ ๑) พ.ศ. ๒๕๖๖

รายละเอียดโครงการพัฒนา

ก. ยุทธศาสตร์จังหวัดนครราชสีมาที่ ๒ ส่งเสริม พัฒนา โครงสร้างพื้นฐาน เพื่อยกระดับเศรษฐกิจ การท่องเที่ยว การค้า การลงทุน เศรษฐกิจ BCG และเขตเศรษฐกิจพิเศษ

ข. ยุทธศาสตร์การพัฒนาขององค์กรปกครองส่วนท้องถิ่นในเขตจังหวัดนครราชสีมาที่ ๖ ยุทธศาสตร์ด้านการพัฒนาโครงสร้างพื้นฐาน

ค. ยุทธศาสตร์ที่ ๓ การพัฒนาโครงสร้างพื้นฐาน

➢ แผนงานบูรณาการและการโยธา

ที่	โครงการ	วัตถุประสงค์	เป้าหมาย (ผลผลิตของโครงการ)	งบประมาณและที่ผ่านมา				ตัวชี้วัด (KPI)	ผลที่คาดว่าจะได้รับ	หน่วยงานรับผิดชอบหลัก
				๒๕๖๖ (บาท)	๒๕๖๗ (บาท)	๒๕๖๘ (บาท)	๒๕๖๙ (บาท)			
๗	ปรับปรุงถนนผิวจราจร คลส. ซอยทรัพย์เสริม (บริเวณบ้านนางยาวราษฎร์นัม เขษสันต์ห้วย) ภัย	เพื่อความสะดวกในการสัญจร ไป - มา ของประชาชนได้อย่างปลอดภัย	ปรับปรุงเสริมผิวถนน คลส. กว้าง ๔.๐๐ ม. ยาว ๑๖.๕๐ ม. หน้า ๐.๑๕ ม. ลงหินคลุก ใหลทางข้างละ ๐.๕๐ ม.	-	๓๐,๐๐๐	-	-	ได้ความยากจน - ผิวจราจร คลส. ยาวไม่น้อยกว่า ๑๖.๕๐ เมตร	ประชาชนได้รับ ความสะดวก ในการเดินทาง และความปลอดภัย ภัยในการใช้ถนน	กองช่าง
๘	ปรับปรุงถนนผิวจราจร คลส. ซอยบริเวณหน้าบ้านนาย สวัสดิ์ กิ่งพยอมกลาง ภัย	เพื่อความสะดวกในการสัญจร ไป - มา ของประชาชนได้อย่างปลอดภัย	ปรับปรุงเสริมผิวถนน คลส. กว้าง ๕ ม. ยาว ๑๐๐ ม. หน้า ๐.๑๕ ม. ลงหินคลุก ใหลทางข้างละ ๐.๕๐ ม.	-	๓๐๐,๐๐๐	-	-	ได้ความยากจน - ผิวจราจร คลส. ยาวไม่น้อยกว่า ๑๐๐ เมตร	ประชาชนได้รับ ความสะดวก ในการเดินทาง และความปลอดภัย ภัยในการใช้ถนน	กองช่าง
๙	ปรับปรุงถนนผิวจราจร คลส. ซอยบ้านนายไธสม บัญเอ็ก - บ้านนางอมรรัตน์ เขษสันต์ห้วย	เพื่อความสะดวกในการสัญจร ไป - มา ของประชาชนได้อย่างปลอดภัย	ปรับปรุงเสริมผิวถนน คลส. กว้าง ๓.๕๐ ม. ยาว ๔๐ ม. หน้า ๐.๑๕ ม. ลงหินคลุก ใหลทางข้างละ ๐.๕๐ ม.	-	-	๘๔,๐๐๐	-	ได้ความยากจน - ผิวจราจร คลส. ยาวไม่น้อยกว่า ๔๐ เมตร	ประชาชนได้รับ ความสะดวก ในการเดินทาง และความปลอดภัย ภัยในการใช้ถนน	กองช่าง

รายละเอียดโครงการพัฒนา

ทบทวนแผนพัฒนาท้องถิ่น (พ.ศ. ๒๕๖๖ - ๒๕๗๐) แก้ไข เพิ่มเติม เปลี่ยนแปลง (ฉบับที่ ๑) พ.ศ. ๒๕๖๖

สำนักงานเทศบาลตำบลพันดุง อำเภอขามทะเลสอ จังหวัดนครราชสีมา

ก. ยุทธศาสตร์จังหวัดนครราชสีมาที่ ๒ ส่งเสริม พัฒนา โครงสร้างพื้นฐาน เพื่อยกระดับเศรษฐกิจ การท่องเที่ยว การค้า การลงทุน อุตสาหกรรม เศรษฐกิจ BCG และเขตเศรษฐกิจพิเศษ

ข. ยุทธศาสตร์การพัฒนาองค์กรปกครองส่วนท้องถิ่นในเขตจังหวัดนครราชสีมาที่ ๖ ยุทธศาสตร์ด้านการพัฒนาโครงสร้างพื้นฐาน

ค. ยุทธศาสตร์ที่ ๓ การพัฒนาโครงสร้างพื้นฐาน

> แผนงานอุตสาหกรรมและการโยธา

ที่	โครงการ	วัตถุประสงค์	เป้าหมาย (ผลผลิตของโครงการ)	งบประมาณและที่พัฒนา				ตัวชี้วัด (KPI)	ผลที่คาดว่าจะ ได้รับ	หน่วยงาน รับผิดชอบ หลัก	
				๒๕๖๖ (บาท)	๒๕๖๗ (บาท)	๒๕๖๘ (บาท)	๒๕๖๙ (บาท)				๒๕๗๐ (บาท)
๑๐	ก่อสร้างถนนผิวจราจรลูกรัง สายจากสวนนภะทวีป สีพันดุง ถึง สวนนภะสายฝน งามขุนทด	เพื่อความสะดวกในการ สัญจร ไป - มา ของ ประชาชนได้อย่างปลอดภัย	ก่อสร้างถนนผิวจราจรลูกรัง กว้าง ๔.๐๐ เมตร ยาว ๓๕๐ เมตร หน้า ๐.๒๐ เมตร	=	=	=	๒๕๖๙ (บาท)	๒๕๗๐ (บาท)	ได้ความยาวถนน ผิวจราจรลูกรัง ยาวไม่น้อยกว่า ๓๕๐ เมตร	ประชาชนได้รับ ความสะดวก ในการเดินทาง และความปลอดภัย ในการใช้ถนน	กองช่าง
๑๑	ก่อสร้างถนนผิวจราจรหินคลุก สายจากปัดดารีสอร์ท ถึง นายเทียน ดอกสันเทียะ	เพื่อความสะดวกในการ สัญจร ไป - มา ของ ประชาชนได้อย่างปลอดภัย	ก่อสร้างถนนผิวจราจรหินคลุก กว้าง ๔.๐๐ เมตร ยาว ๑,๐๐๐ เมตร หน้า ๐.๒๐ เมตร	=	=	=	๒๕๖๙ (บาท)	๒๕๗๐ (บาท)	ได้ความยาวถนน ผิวจราจรหินคลุก ยาวไม่น้อยกว่า ๑,๐๐๐ เมตร	ประชาชนได้รับ ความสะดวก ในการเดินทาง และความปลอดภัย ในการใช้ถนน	กองช่าง
๑๒	ก่อสร้างถนนผิวจราจร คสล. ซอยทอมี (ซอยต้น)	เพื่อความสะดวกในการ สัญจร ไป - มา ของ ประชาชนได้อย่างปลอดภัย	ก่อสร้างถนนผิวจราจร คสล. กว้าง ๔ ม. ยาว ๒๕ ม. หน้า ๐.๑๕ ม. ลงหินคลุก ให้ต่ำกว่าล๊ะ ๐.๕๐ ม.	=	=	=	๒๕๖๙ (บาท)	-	ได้ความยาวถนน ผิวจราจร คสล. ยาวไม่น้อยกว่า ๒๕ เมตร	ประชาชนได้รับ ความสะดวก ในการเดินทาง และความปลอดภัย ในการใช้ถนน	กองช่าง

รายละเอียดโครงการพัฒนา
 ทบทางนแผนพัฒนาท้องถิ่น (พ.ศ. ๒๕๖๖ - ๒๕๗๐) แก้ไข เพิ่มเติม เปลี่ยนแปลง (ฉบับที่ ๑) พ.ศ. ๒๕๖๖

สำนักงานเทศบาลตำบลพันดุง อำเภอขามทะเลสอ จังหวัดนครราชสีมา

- ก. ยุทธศาสตร์จังหวัดที่ ๑ การพัฒนาและเพิ่มศักยภาพการแข่งขันเศรษฐกิจ
 ข. ยุทธศาสตร์การพัฒนาขององค์กรปกครองส่วนท้องถิ่นในเขตจังหวัดนครราชสีมาที่ ๑๐ แนวทางการพัฒนาด้านโครงสร้างพื้นฐาน
 ค. ยุทธศาสตร์ที่ ๓ การพัฒนาโครงสร้างพื้นฐาน
 > แผนงานอุตสาหกรรมและการโยธา

ที่	แผนงาน/โครงการ	วัตถุประสงค์	เป้าหมาย (ผลผลิตของโครงการ)	งบประมาณและที่ผ่านมา					ตัวชี้วัด (KPI)	ผลที่คาดว่าจะ ได้รับ	หน่วยงาน รับผิดชอบ หลัก
				๒๕๖๖ (บาท)	๒๕๖๗ (บาท)	๒๕๖๘ (บาท)	๒๕๖๙ (บาท)	๒๕๗๐ (บาท)			
๑	หมู่ที่ ๘ บ้านโคกแขวนพัฒนา ก่อสร้าง คสล. ซอยบ้านผู้ใหญ่ อัมพร แสงสูงเนิน บรรจุถนน วงแหวนฯ ๒๕๐	เพื่อความสะดวกในการ เดินทางสัญจรไป-มา ของประชาชน ได้อย่าง ปลอดภัย	ก่อสร้างถนน คสล. กว้าง ๕ เมตร ยาว ๑,๐๐๐ เมตร ๐.๑๕ เมตร ไหล่ทางลงลูกรัง ข้างละ ๐.๕๐ เมตร พร้อม วางท่อคสล. ๕ ๐.๖๐ ม.๑จุด	-	-	๙๓๐,๐๐๐	-	-	ได้ความยาวของ ถนน คสล. ยาวไม่น้อยกว่า ๑,๐๐๐ เมตร	ครัวเรือนที่ได้รับ ประโยชน์จากการ เดินทางที่สะดวก มากขึ้น	กองช่าง
๒	ก่อสร้างป้ายยินดีต้อนรับเข้าสู่เขต ตำบลพันดุง	เพื่อแสดงแนวแรงศรัทธา รับผิดชอบของเทศบาล ตำบลพันดุง	ก่อสร้างป้ายยินดีต้อนรับเข้า สู่เขตตำบลตำบลพันดุง ถนนวงแหวนฯ ๒๐๙ จุดตัด แนวเขตตำบล ทั้งสองฝั่ง	-	๑๐๐,๐๐๐	-	-	-	ได้ป้ายยินดีต้อนรับ และบอกแนว เขตตำบลไม่น้อย กว่า ๑ จุด	ประชาชนทราบถึง แนวเขตตำบล จะทำให้ติดต่อราชการ การได้ถูกต้องตาม หน่วยงานที่รับผิดชอบ อาทิการทราบ ถึงพื้นที่ของการเสีย ภาษีต่างๆ เป็นต้น	กองช่าง

รายละเอียดโครงการพัฒนา

ทบทวนแผนพัฒนาท้องถิ่น (พ.ศ. ๒๕๖๖ - ๒๕๗๐) แก้ไข เพิ่มเติม เปลี่ยนแปลง (ฉบับที่ ๑) พ.ศ. ๒๕๖๖
สำนักงานเทศบาลตำบลพันดุง อำเภอขามทะเลสอ จังหวัดนครราชสีมา

- ก. ยุทธศาสตร์จังหวัดที่ ๑. การพัฒนาและเพิ่มศักยภาพการแข่งขันทางเศรษฐกิจ
- ข. ยุทธศาสตร์การพัฒนาของ อปท. ในเขตจังหวัดนครราชสีมาที่ ๑๐. ยุทธศาสตร์แนวทางการพัฒนาด้านโครงสร้างพื้นฐาน
- ค. ยุทธศาสตร์ที่ ๓ การพัฒนาโครงสร้างพื้นฐาน
 - แผนงานอุตสาหกรรมและการโยธา

ที่	โครงการ	วัตถุประสงค์	เป้าหมาย (ผลผลิตของโครงการ)	งบประมาณและที่ผ่านมา				ตัวชี้วัด (KPI)	ผลที่คาดว่าจะได้รับ	หน่วยงาน รับผิดชอบหลัก
				๒๕๖๖ (บาท)	๒๕๖๗ (บาท)	๒๕๖๘ (บาท)	๒๕๖๙ (บาท)			
๓	ก่อสร้างถนนผิวจราจร คสล. ซอยบ้านนางสุนทร เนียมกุลצר - สวนนางเดือน สอนอินทร์	เพื่อความสะดวกในการ สัญจร ไป - มา ของ ประชาชนได้อย่างปลอดภัย	ก่อสร้างถนนผิวจราจร คสล. กว้าง ๔.๐๐ เมตร ยาว ๒๐๐ เมตร หนา ๐.๑๕ เมตร	-	๕๐๐,๐๐๐	-	-	-	ได้ความยาวถนน ผิวจราจร คสล. ยาวไม่น้อยกว่า ๒๐๐ เมตร	กองช่าง
๔	ก่อสร้างถนนผิวจราจร คสล. ซอยบ้านนางบุษยิณี เห็นผลครั้ง - สวนนายเสริม แห่งสันติเยะ	เพื่อความสะดวกในการ สัญจร ไป - มา ของ ประชาชนได้อย่างปลอดภัย	ก่อสร้างถนนผิวจราจร คสล. กว้าง ๔.๐๐ เมตร ยาว ๒๐๐ เมตร หนา ๐.๑๕ เมตร	-	-	๕๐๐,๐๐๐	-	-	ได้ความยาวถนน ผิวจราจร คสล. ยาวไม่น้อยกว่า ๒๐๐ เมตร	กองช่าง
๕	ก่อสร้างถนนผิวจราจรลูกรังเข้า บึงพริ้น	เพื่อความสะดวกในการ เดินทางสัญจรไป-มา ของประชาชน ได้อย่าง ปลอดภัย	ก่อสร้างถนนลูกรัง กว้าง ๔ เมตร ยาว ๑,๐๐๐ เมตร หนา ๐.๑๕ เมตร พร้อมดำเนินการวางท่อ คสล. ขนาด ๑๐๔x๑๐๐ เมตร จำนวน ๕ ท่อน ๓ จุด	-	-	-	-	-	ได้ความยาวของ ถนนหินคลุก ยาวไม่น้อยกว่า ๑,๐๐๐ เมตร	กองช่าง

รายละเอียดโครงการพัฒนา
 ทบวงแผนพัฒนาท้องถิ่น (พ.ศ. ๒๕๖๖ - ๒๕๗๐) แก้ไข เพิ่มเติม เปลี่ยนแปลง (ฉบับที่ ๑) พ.ศ. ๒๕๖๖

- ก. ยุทธศาสตร์จังหวัดที่ ๑. การพัฒนาและเพิ่มศักยภาพการแข่งขันทางเศรษฐกิจ
 ข. ยุทธศาสตร์การพัฒนาของ อปท. ในเขตจังหวัดนครราชสีมาที่ ๑๐. ยุทธศาสตร์แนวทางการพัฒนาตำบลโครงสร้างพื้นฐาน
 ค. ยุทธศาสตร์ที่ ๓ การพัฒนาโครงสร้างพื้นฐาน
 ➢ แผนงานอุตสาหกรรมและการโยธา

ที่	โครงการ	วัตถุประสงค์	เป้าหมาย (ผลผลิตของโครงการ)	งบประมาณและที่ผ่านมา				ตัวชี้วัด (KPI)	ผลที่คาดว่าจะ ได้รับ	หน่วยงาน รับผิดชอบ
				๒๕๖๖ (บาท)	๒๕๖๗ (บาท)	๒๕๖๘ (บาท)	๒๕๖๙ (บาท)			
๖	ก่อสร้างถนนผิวจราจร คสล. ซอยบ้านนายมานะ ฝั่งเมือง - บ้านนางเพ็ญ ล่องใหม่	เพื่อความสะดวกในการ สัญจร ไป - มา ของ ประชาชนได้อย่างปลอดภัย	ก่อสร้างถนนผิวจราจร คสล. กว้าง ๓.๐๐ เมตร ยาว ๘๐ เมตร ทนฯ ๐.๑๕ เมตร	-	-	-	-	ได้ความยาวถนน ผิวจราจร คสล. ยาวไม่น้อยกว่า ๓๐๐ เมตร	ประชาชนได้รับ ประโยชน์จากการ เดินทางที่มีความ สะดวกสบาย มากขึ้น	กองช่าง
๗	ก่อสร้างถนนผิวจราจร คสล. ซอยสระประปา หมู่ที่ ๒ - บ้านนายเลี้ยง กิ่งกระโทก	เพื่อความสะดวกในการ สัญจร ไป - มา ของ ประชาชนได้อย่างปลอดภัย	ก่อสร้างถนนผิวจราจร คสล. กว้าง ๔.๐๐ เมตร ยาว ๓๕๐ เมตร ทนฯ ๐.๑๕ เมตร	-	-	-	๘๐๐,๐๐๐	ได้ความยาวถนน ผิวจราจร คสล. ยาวไม่น้อยกว่า ๓๕๐ เมตร	ประชาชนได้รับ ประโยชน์จากการ เดินทางที่มีความ สะดวกสบาย มากขึ้น	กองช่าง
๘	ก่อสร้างถนนผิวจราจร คสล. ซอยโคกเขวนพัฒนา ๓	เพื่อความสะดวกในการ สัญจร ไป - มา ของ ประชาชนได้อย่างปลอดภัย	ก่อสร้างถนนผิวจราจร คสล. กว้าง ๔ เมตร ยาว ๑๒๐ เมตร ทนฯ ๐.๑๕ เมตร ลงหินคลุกให้ล้นทางข้างละ ๐.๕๐ เมตร	-	-	-	๒๕๐,๐๐๐	ได้ความยาวถนน ผิวจราจร คสล. ยาวไม่น้อยกว่า ๑๒๐ เมตร	ประชาชนได้รับ ประโยชน์จากการ เดินทางที่มีความ สะดวกสบาย มากขึ้น	กองช่าง

รายละเอียดโครงการพัฒนา

ทบทวนแผนพัฒนาท้องถิ่น (พ.ศ. ๒๕๖๖ - ๒๕๗๐) แก้ไข เพิ่มเติม เปลี่ยนแปลง (ฉบับที่ ๑) พ.ศ. ๒๕๖๖
 รายละเอียดโครงการพัฒนา

- ก. ยุทธศาสตร์จังหวัดที่ ๑. การพัฒนาและเพิ่มศักยภาพการแข่งขันทางเศรษฐกิจ
 ข. ยุทธศาสตร์การพัฒนาของ อบท. ในเขตจังหวัดนครราชสีมาที่ ๑๐. ยุทธศาสตร์แนวทางการพัฒนาด้านโครงสร้างพื้นฐาน
 ค. ยุทธศาสตร์ที่ ๓ การพัฒนาโครงสร้างพื้นฐาน

➢ แผนงานยุทธศาสตร์และการโยธา

ที่	โครงการ	วัตถุประสงค์	เป้าหมาย (ผลผลิตของโครงการ)	งบประมาณและที่ผ่านมา					ตั้งชี้วัด (KPI)	ผลที่คาดว่าจะ ได้รับ	หน่วยงาน รับผิดชอบ
				๒๕๖๖ (บาท)	๒๕๖๗ (บาท)	๒๕๖๘ (บาท)	๒๕๖๙ (บาท)	๒๕๗๐ (บาท)			
๔	ก่อสร้างถนนผิวจราจร คลส. ซอยบ้านนางสาวยุพิน เกียรติ- เทียะ ถึงสะพานนายปราโมทย์ เกียรติสันเทียะ	เพื่อความสะดวกในการ สัญจร ไป - มา ของ ประชาชนได้อย่างปลอด ภัย	ก่อสร้างถนนผิวจราจร คลส. กว้าง ๔.๐๐ เมตร ยาว ๔๐ เมตร ทน ๐.๑๕ เมตร ลงหินคลุกให้สัททางข้างละ ๐.๕๐ เมตร	-	-	-	๙๖,๐๐๐	-	ได้ความยาวถนน ผิวจราจร คลส. ยาวไม่น้อยกว่า ๔๐ เมตร	ประชาชนได้รับ ประโยชน์จากการ เดินทางที่มีความ สะดวกสบาย มากขึ้น	กองช่าง

รายละเอียดโครงการพัฒนา
 ทบวงแผนพัฒนาท้องถิ่น (พ.ศ. ๒๕๖๖ - ๒๕๗๐) แก้ไข เพิ่มเติม เปลี่ยนแปลง (ฉบับที่ ๑) พ.ศ. ๒๕๖๖
 รายละเอียดโครงการพัฒนา
 สำนักงานเทศบาลตำบลพันดุง อำเภอขามทะเลสอ จังหวัดนครราชสีมา
 ก. ยุทธศาสตร์จังหวัดนครราชสีมาที่ ๒ ส่งเสริม พัฒนา โครงสร้างพื้นฐาน เพื่อยกระดับเศรษฐกิจ การท่องเที่ยว การค้า การลงทุน อุตสาหกรรม เศรษฐกิจ BCG และเขตเศรษฐกิจพิเศษ
 ข. ยุทธศาสตร์การพัฒนาขององค์กรปกครองส่วนท้องถิ่นในเขตจังหวัดนครราชสีมาที่ ๖ ยุทธศาสตร์ด้านการพัฒนาโครงสร้างพื้นฐาน
 ค. ยุทธศาสตร์ที่ ๓ การพัฒนาโครงสร้างพื้นฐาน
 > แผนงานอุตสาหกรรมและการโยธา

ที่	แผนงาน/โครงการ	วัตถุประสงค์	เป้าหมาย (ผลผลิตของโครงการ)	งบประมาณและที่ผ่านมา				ตัวชี้วัด (KPI)	ผลที่คาดว่าจะ ได้รับ	หน่วยงาน รับผิดชอบ หลัก
				๒๕๖๖ (บาท)	๒๕๖๗ (บาท)	๒๕๖๘ (บาท)	๒๕๖๙ (บาท)			
๑	หมู่ที่ ๙ บ้านพูนผล ก่อสร้างถนนหินคลุกซอย บ้านนายเพ็ญ ชาญสูงเนิน ถึง บ้านอดิศักดิ์ เดยสันเทียะ	เพื่อความสะดวกในการ เดินทางสัญจรไป-มา ของประชาชน ได้อย่าง ปลอดภัย	ก่อสร้างถนนหินคลุก กว้าง ๓ เมตร ยาว ๕๕๐ เมตร พร้อม วางท่อ ๑ จุด	๑๕๐,๐๐๐	-	-	-	-	ได้ความยาวของ ถนนหินคลุก ยาวไม่น้อยกว่า ๑๐๐ เมตร	กองช่าง
๒	ก่อสร้างถนนดิน จากสวนนาง มะลิ มั้บขุนทด ถึง นา นายถนอม หอมสันเทียะ	เพื่อความสะดวกในการ เดินทางสัญจรไป-มา ของประชาชน ได้อย่าง ปลอดภัย	ก่อสร้างถนนดิน กว้าง ๔ เมตร ยาว ๑,๐๐๐ เมตร หนา ๐.๕๐ เมตร	-	-	-	๒๐๐,๐๐๐	-	ได้ความยาวของ ถนนดิน ยาวไม่น้อยกว่า ๑,๐๐๐ เมตร	กองช่าง
๓	ก่อสร้างถนนคอนกรีตเสริม เหล็ก บ้านนายสิงห์ หอมสัน- เทียะ ถึง บ้านนายเพ็ญ ชาญ สูงเนิน	เพื่อความสะดวกในการ เดินทางสัญจรไป-มา ของประชาชน ได้อย่าง ปลอดภัย	ก่อสร้างถนน คสล. กว้าง ๕ เมตร ยาว ๓๐๐ เมตร หนา ๐.๑๕ เมตร ไหล่ทางลาดคู่ทั้ง ตามสภาพพื้นที่	-	-	-	-	๘๐๐,๐๐๐	ได้ความยาวของ ถนน คสล. ยาวไม่น้อยกว่า ๓๐๐ เมตร	กองช่าง

รายละเอียดโครงการพัฒนา
 ทบทวนแผนพัฒนาท้องถิ่น (พ.ศ. ๒๕๖๖ - ๒๕๗๐) แก้ไข เพิ่มเติม เปลี่ยนแปลง (ฉบับที่ ๑) พ.ศ. ๒๕๖๖

- ก. ยุทธศาสตร์จังหวัดนครราชสีมาที่ ๒ ส่งเสริม พัฒนา โครงสร้างพื้นฐาน เพื่อยกระดับเศรษฐกิจ อำเภอขามทะเลสอ จังหวัดนครราชสีมา
 ข. ยุทธศาสตร์การพัฒนาขององค์กรปกครองส่วนท้องถิ่นในเขตจังหวัดนครราชสีมาที่ ๖ ยุทธศาสตร์ด้านการพัฒนาโครงสร้างพื้นฐาน
 ค. ยุทธศาสตร์ที่ ๓ การพัฒนาโครงสร้างพื้นฐาน
 > แผนงานอุตสาหกรรมและการโยธา

ที่	แผนงาน/โครงการ	วัตถุประสงค์	เป้าหมาย (ผลผลิตของโครงการ)	งบประมาณและที่ผ่านมา				ตัวชี้วัด (KPI)	ผลที่คาดว่าจะ ได้รับ	หน่วยงาน รับผิดชอบ
				๒๕๖๖ (บาท)	๒๕๖๗ (บาท)	๒๕๖๘ (บาท)	๒๕๖๙ (บาท)			
๔	ก่อสร้างถนนผิวจราจรหินคลุก สายบ้านพูนผล ถึง บ้านพันตุง	เพื่อความสะดวกในการ เดินทางสัญจรไป-มา ของประชาชน ได้อย่าง ปลอดภัย	ก่อสร้างถนนผิวจราจร หินคลุก กว้าง ๖ เมตร ยาว ๒,๐๐๐ เมตร ทน ๐.๑๕ เมตร	-	-	-	-	๗๐๐,๐๐๐ (บาท)	ได้ความยาวของ ถนนหินคลุก ยาวไม่น้อยกว่า ๑,๕๐๐ เมตร	กองช่าง
๕	ก่อสร้างถนนผิวจราจรลูกรัง สายหน้า รร.โตนดพูนผลวิทยา - สระโนนเลา	เพื่อความสะดวกในการ เดินทางสัญจรไป - มา ของประชาชน ได้อย่าง ปลอดภัย	ก่อสร้างถนนผิวจราจรลูกรัง กว้าง ๕.๐๐ เมตร ยาว ๒,๐๐๐ เมตร ทน ๐.๑๕ เมตร	๕๐๐,๐๐๐	-	-	-	-	ได้ความยาวถนน ผิวจราจรลูกรัง ยาวไม่น้อยกว่า ๒,๐๐๐ เมตร	กองช่าง
๖	ก่อสร้างถนนผิวจราจรหินคลุก สายโนนขี้เหล็ก - บ้านหนอง สะแก	เพื่อความสะดวกในการ เดินทางสัญจรไป - มา ของประชาชน ได้อย่าง ปลอดภัย	ก่อสร้างถนนผิวจราจรหินคลุก กว้าง ๕.๐๐ เมตร ยาว ๑,๐๐๐ เมตร ทน ๐.๑๕ เมตร	๕๐๐,๐๐๐	-	-	-	-	ได้ความยาวถนน ผิวจราจรหินคลุก ยาวไม่น้อยกว่า ๑,๐๐๐ เมตร	กองช่าง

รายละเอียดโครงการพัฒนา

ทบทวนแผนพัฒนาท้องถิ่น (พ.ศ. ๒๕๖๖ - ๒๕๗๐) แก้ไข เพิ่มเติม เปลี่ยนแปลง (ฉบับที่ ๑) พ.ศ. ๒๕๖๖
สำนักงานเทศบาลตำบลทุ่ง อำเภอขามทะเลสอ จังหวัดนครราชสีมา

- ก. ยุทธศาสตร์จังหวัดนครราชสีมาที่ ๒ ส่งเสริม พัฒนา โครงสร้างพื้นฐาน เพื่อยกระดับเศรษฐกิจ การท่องเที่ยว การค้า การลงทุน อุตสาหกรรม เศรษฐกิจ BCG และเขตเศรษฐกิจพิเศษ
ข. ยุทธศาสตร์การพัฒนาขององค์กรปกครองส่วนท้องถิ่นในเขตจังหวัดนครราชสีมาที่ ๖ ยุทธศาสตร์ด้านการพัฒนาโครงสร้างพื้นฐาน
ค. ยุทธศาสตร์ที่ ๓ การพัฒนาโครงสร้างพื้นฐาน

➢ แผนงานอุตสาหกรรมและการโยธา

ที่	โครงการ	วัตถุประสงค์	เป้าหมาย (ผลผลิตของโครงการ)	งบประมาณและที่ผ่านมา				ตัวชี้วัด (KPI)	ผลที่คาดว่าจะ ได้รับ	หน่วยงาน รับผิดชอบ หลัก
				๒๕๖๖ (บาท)	๒๕๖๗ (บาท)	๒๕๖๘ (บาท)	๒๕๖๙ (บาท)			
๗	ก่อสร้างถนนผิวจราจรหินคลุก ซอยประปา - แยกนาบรววม รังขุนทด	เพื่อความสะดวกในการ เดินทางสัญจรไป-มา ของประชาชน ได้อย่าง ปลอดภัย	ก่อสร้างถนนผิวจราจรหินคลุก กว้าง ๔.๐๐ เมตร ยาว ๗๐๐ เมตร หน้า ๐.๑๕ เมตร	-	-	-	-	ได้ความยาวถนน ผิวจราจรหินคลุก ยาวไม่น้อยกว่า ๗๐๐ เมตร	ประชาชนได้รับ ประโยชน์จากการ เดินทางที่มีความ สะดวกสบาย มากขึ้น	กองช่าง
๘	ก่อสร้างถนนผิวจราจร คสล. ซอยบ้านนายเสวียน แขนสันเทียะ - เชื่อมบรรจบ ถนนสายหนองโจทย	เพื่อความสะดวกในการ เดินทางสัญจรไป-มา ของประชาชน ได้อย่าง ปลอดภัย	ก่อสร้างถนนผิวจราจร คสล. กว้าง ๔.๐๐ เมตร ยาว ๑๒๐ เมตร หน้า ๐.๑๕ เมตร	-	-	-	๓๕๐,๐๐๐	ได้ความยาวถนน ผิวจราจร คสล. ยาวไม่น้อยกว่า ๑๒๐ เมตร	ประชาชนได้รับ ประโยชน์จากการ เดินทางที่มีความ สะดวกสบาย มากขึ้น	กองช่าง
๙	ก่อสร้างถนนผิวจราจรลูกรัง ซอยนายแก้ว - นายเบต	เพื่อความสะดวกในการ เดินทางสัญจรไป-มา ของประชาชน ได้อย่าง ปลอดภัย	ก่อสร้างถนนผิวจราจรลูกรัง กว้าง ๓.๐๐ เมตร ยาว ๑๕๐ เมตร หน้า ๐.๑๐ เมตร พร้อม วางท่อระบายน้ำ คสล. ขนาด ๕๐.๓๐ x ๑.๐๐ เมตร จำนวน ๔ ท่อน ๑ จุด	-	-	-	-	ได้ความยาวถนน ผิวจราจรลูกรัง ยาวไม่น้อยกว่า ๑๕๐ เมตร	ประชาชนได้รับ ประโยชน์จากการ เดินทางที่มีความ สะดวกสบาย มากขึ้น	กองช่าง

รายละเอียดโครงการพัฒนา

ทบทวนแผนพัฒนาท้องถิ่น (พ.ศ. ๒๕๖๖ - ๒๕๗๐) แก้ไข เพิ่มเติม เปลี่ยนแปลง (ฉบับที่ ๑) พ.ศ. ๒๕๖๖

สำนักงานเทศบาลตำบลพันดุง อำเภอขามทะเลสอ จังหวัดนครราชสีมา

ก. ยุทธศาสตร์จังหวัดนครราชสีมาที่ ๒ ส่งเสริม พัฒนา โครงสร้างพื้นฐาน เพื่อยกระดับเศรษฐกิจ การท่องเที่ยว การค้า การลงทุน อุตสาหกรรม เศรษฐกิจ BCG และเขตเศรษฐกิจพิเศษ

ข. ยุทธศาสตร์การพัฒนาขององค์กรปกครองส่วนท้องถิ่นในเขตจังหวัดนครราชสีมาที่ ๖ ยุทธศาสตร์ด้านการพัฒนาโครงสร้างพื้นฐาน

ค. ยุทธศาสตร์ที่ ๓ การพัฒนาโครงสร้างพื้นฐาน

➢ แผนงานอุตสาหกรรมและการโยธา

ที่	โครงการ	วัตถุประสงค์	เป้าหมาย (ผลผลิตของโครงการ)	งบประมาณและที่ผ่านมา					ตัวชี้วัด (KPI)	ผลที่คาดว่าจะ ได้รับ	หน่วยงาน รับผิดชอบ
				๒๕๖๖ (บาท)	๒๕๖๗ (บาท)	๒๕๖๘ (บาท)	๒๕๖๙ (บาท)	๒๕๗๐ (บาท)			
๑๐	ก่อสร้างถนนผิวจราจร คลส. ซอยบ้านนายสมศรีประเสริฐ ถึง นางมน ปีพันดุง	เพื่อความสะดวกในการ เดินทางสัญจรไป-มา ของประชาชน ได้อย่าง ปลอดภัย	ก่อสร้างถนนผิวจราจร คลส. กว้าง ๓.๕ เมตร ยาว ๖๐ เมตร หนา ๐.๑๕ เมตร	-	-	-	-	-	ได้ความยาวถนน ผิวจราจร คลส. ยาวไม่น้อยกว่า ๖๐ เมตร	ประชาชนได้รับ ประโยชน์จากการ เดินทางที่สะดวก ปลอดภัย มากขึ้น	กองช่าง
๑๑	ก่อสร้างถนนผิวจราจร คลส. ซอยบ้านเกิดศักดิ์ ชูพันดุง ถึง บ้านอดีตที่ เตยสันเทียะ	เพื่อความสะดวกในการ เดินทางสัญจรไป-มา ของประชาชน ได้อย่าง ปลอดภัย	ก่อสร้างถนนผิวจราจร คลส. กว้าง ๓ เมตร ยาว ๑๐๐ เมตร หนา ๐.๑๕ เมตร	-	-	-	-	-	ได้ความยาวถนน ผิวจราจร คลส. ยาวไม่น้อยกว่า ๑๐๐ เมตร	ประชาชนได้รับ ประโยชน์จากการ เดินทางที่สะดวก ปลอดภัย มากขึ้น	กองช่าง
๑๒	ก่อสร้างถนนผิวจราจร คลส. ซอยบ้านนายบุญช่วย เบ็ญตุง	เพื่อความสะดวกในการ เดินทางสัญจรไป-มา ของประชาชน ได้อย่าง ปลอดภัย	ก่อสร้างถนนผิวจราจร คลส. กว้าง ๔ ม. ยาว ๘๐ ม. หนา ๐.๑๕ ม. ลงหินคลุก ไหล่ทางข้างละ ๐.๕๐ ม.	-	-	-	๑๘๖,๐๐๐	-	ได้ความยาวถนน ผิวจราจร คลส. ยาวไม่น้อยกว่า ๘๐ เมตร	ประชาชนได้รับ ประโยชน์จากการ เดินทางที่สะดวก ปลอดภัย มากขึ้น	กองช่าง

บทวางแผนพัฒนาท้องถิ่น (พ.ศ. ๒๕๖๖ - ๒๕๗๐) แก้ไข เพิ่มเติม เปลี่ยนแปลง (ฉบับที่ ๑) พ.ศ. ๒๕๖๖

สำนักงานเทศบาลตำบลพันดุง อำเภอขามทะเลสอ จังหวัดนครราชสีมา

ก. ยุทธศาสตร์จังหวัดนครราชสีมาที่ ๒ ส่งเสริม พัฒนา โครงสร้างพื้นฐาน เพื่อยกระดับเศรษฐกิจ การท่องเที่ยว การค้า การลงทุน อุตสาหกรรม เศรษฐกิจ BCG และเขตเศรษฐกิจพิเศษ

ข. ยุทธศาสตร์การพัฒนาขององค์กรปกครองส่วนท้องถิ่นในเขตจังหวัดนครราชสีมาที่ ๖ ยุทธศาสตร์ด้านการพัฒนาโครงสร้างพื้นฐาน

ค. ยุทธศาสตร์ที่ ๓ การพัฒนาโครงสร้างพื้นฐาน

➢ แผนงานยุทธศาสตร์และการโยธา

ที่	โครงการ	วัตถุประสงค์	เป้าหมาย (ผลผลิตของโครงการ)	งบประมาณและที่ผ่านมา				ตัวชี้วัด (KPI)	ผลที่คาดว่าจะ ได้รับ	หน่วยงาน รับผิดชอบ หลัก
				๒๕๖๖ (บาท)	๒๕๖๗ (บาท)	๒๕๖๘ (บาท)	๒๕๖๙ (บาท)			
๑๓	ก่อสร้างถนนผิวจราจรลูกรัง ขอยจากบ้านหนองชุม ผู้สนใจเข้า ถึงบ้านนายบรรดล ได้ค้ำทุ้ง	เพื่อความสะดวกในการ เดินทางสัญจรไป-มา ของประชาชน ได้อย่าง ปลอดภัย	ก่อสร้างถนนผิวจราจรลูกรัง กว้าง ๖.๐๐ เมตร ยาว ๒๖๐ เมตร หนา ๐.๑๕ เมตร	-	๑๔๐,๐๐๐	-	-	-	ได้ความยกย่อง ชื่นชมจาก ชาวบ้าน มากกว่า ๒๖๐ เมตร	กองช่าง
๑๔	ก่อสร้างถนนผิวจราจร คสล. ขอยสะพาน - แยกขา นายรวม ขึ้นสันห้วย	เพื่อความสะดวกในการ เดินทางสัญจรไป-มา ของประชาชน ได้อย่าง ปลอดภัย	ก่อสร้างถนนผิวจราจร คสล. กว้าง ๔ เมตร ยาว ๓๗๐ เมตร หนา ๐.๑๕ เมตร ลงหินคลุก ไหล่ทางข้างละ ๐.๕๐ เมตร	-	๔๘๘,๐๐๐	-	-	-	ประชาชนได้รับ ประโยชน์จากการ เดินทางที่มีความ สะดวกสบายมากขึ้น	กองช่าง
๑๕	ก่อสร้างถนนผิวจราจร คสล. สายบางอน กิ่งกระโทก ถึง ชุมชนบ้านหนองผล	เพื่อความสะดวกในการ เดินทางสัญจรไป-มา ของประชาชน ได้อย่าง ปลอดภัย	ก่อสร้างถนนผิวจราจร คสล. กว้าง ๔ ม. ยาว ๒๕๐ ม. หนา ๐.๑๕ ม. ลงหินคลุก ไหล่ทางข้างละ ๐.๕๐ ม.	๖๐๐,๐๐๐	-	-	-	-	ประชาชนได้รับ ประโยชน์จากการ เดินทางที่มีความ สะดวกสบายมากขึ้น	กองช่าง

รายละเอียดโครงการพัฒนา

ทบทวนแผนพัฒนาท้องถิ่น (พ.ศ. ๒๕๖๖ - ๒๕๗๐) แก้ไข เพิ่มเติม เปลี่ยนแปลง (ฉบับที่ ๑) พ.ศ. ๒๕๖๖

สำนักงานเทศบาลตำบลพันดุง อำเภอขามทะเลสอ จังหวัดนครราชสีมา

ก. ยุทธศาสตร์จังหวัดนครราชสีมาที่ ๒ ส่งเสริม พัฒนา โครงสร้างพื้นฐาน เพื่อยกระดับเศรษฐกิจ การท่องเที่ยว การค้า การลงทุน เศรษฐกิจ BCG และเขตเศรษฐกิจพิเศษ

ข. ยุทธศาสตร์การพัฒนาขององค์กรปกครองส่วนท้องถิ่นในเขตจังหวัดนครราชสีมาที่ ๖ ยุทธศาสตร์ด้านการพัฒนาโครงสร้างพื้นฐาน

ค. ยุทธศาสตร์ที่ ๓ การพัฒนาโครงสร้างพื้นฐาน

➢ แผนงานอุตสาหกรรมและภาษีอา

ที่	แผนงาน/โครงการ	วัตถุประสงค์	เป้าหมาย (ผลผลิตของโครงการ)	งบประมาณและที่ผ่านมา				ตัวชี้วัด (KPI)	ผลที่คาดว่าจะ ได้รับ	หน่วยงาน รับผิดชอบ หลัก
				๒๕๖๖ (บาท)	๒๕๖๗ (บาท)	๒๕๖๘ (บาท)	๒๕๖๙ (บาท)			
๑	หมู่ที่ ๑๐ บ้านศิลาทอง ก่อสร้างถนนคอนกรีตเสริมเหล็ก ขอบ้านนายทองคุณ ศรีอภัย	เพื่อความสะดวกในการเดินทางสัญจรไปมาของประชาชน ได้อย่างปลอดภัย	ก่อสร้างถนน คลส. กว้าง ๔ เมตร ยาว ๑๐๐ เมตร หนา ๐.๑๕ เมตร เหล็กทางลูกรังตามสภาพพื้นที่	๕๐,๐๐๐	-	-	-	ได้ความยาวของถนน คลส. ยาวไม่น้อยกว่า ๑๐๐ เมตร	ครัวเรือนที่ได้รับประโยชน์จากการเดินทางที่สะดวกมากขึ้น	กองช่าง
๒	ก่อสร้างถนนผิวจราจรหินคลุกสี่แยกท่าสายหัวไร่	เพื่อความสะดวกในการเดินทางสัญจรไปมาของประชาชน ได้อย่างปลอดภัย	ก่อสร้างถนนผิวจราจร หินคลุก กว้าง ๕ เมตร ยาว ๒,๐๐๐ เมตร หนา ๐.๒๐ เมตร	-	๔๐๐,๐๐๐	-	-	ได้ความยาวของถนนหินคลุก ยาวไม่น้อยกว่า ๒,๐๐๐ เมตร	ครัวเรือนที่ได้รับประโยชน์จากการเดินทางที่สะดวกมากขึ้น	กองช่าง
๓	ก่อสร้างถนนผิวจราจรหินคลุกสายบ้านนายสมิทิมสังเขย	เพื่อความสะดวกในการเดินทางสัญจรไปมาของประชาชน ได้อย่างปลอดภัย	ก่อสร้างถนนผิวจราจร หินคลุก กว้าง ๔ เมตร ยาว ๑๒๐ เมตร ลงหินคลุกหนา ๐.๒๐ เมตร	-	๕๐,๐๐๐	-	-	ได้ความยาวของถนนหินคลุก ยาวไม่น้อยกว่า ๑๐๐ เมตร	ครัวเรือนที่ได้รับประโยชน์จากการเดินทางที่สะดวกมากขึ้น	กองช่าง

รายละเอียดโครงการพัฒนา

บทวางแผนพัฒนาท้องถิ่น (พ.ศ. ๒๕๖๖ - ๒๕๗๐) แก้ไข เพิ่มเติม เปลี่ยนแปลง (ฉบับที่ ๑) พ.ศ. ๒๕๖๖

สำนักงานเทศบาลตำบลพันดุง อำเภอขามทะเลสอ จังหวัดนครราชสีมา

ก. ยุทธศาสตร์จังหวัดนครราชสีมาที่ ๒ ส่งเสริม พัฒนา โครงสร้างพื้นฐาน เพื่อยกระดับเศรษฐกิจ การท่องเที่ยว การค้า การลงทุน อุตสาหกรรม เศรษฐกิจ BCG และเขตเศรษฐกิจพิเศษ

ข. ยุทธศาสตร์การพัฒนาระบบโครงสร้างพื้นฐาน เพื่อยกระดับเศรษฐกิจ การท่องเที่ยว การค้า การลงทุน อุตสาหกรรม เศรษฐกิจ BCG และเขตเศรษฐกิจพิเศษ

ค. ยุทธศาสตร์ที่ ๓ การพัฒนาโครงสร้างพื้นฐาน

➢ แผนงานอุตสาหกรรมและการโยธา

ที่	แผนงาน/โครงการ	วัตถุประสงค์	เป้าหมาย (ผลผลิตของโครงการ)	งบประมาณและที่ผ่านมา				ตัวชี้วัด (KPI)	ผลที่คาดว่าจะ ได้รับ	หน่วยงาน รับผิดชอบ
				๒๕๖๖ (บาท)	๒๕๖๗ (บาท)	๒๕๖๘ (บาท)	๒๕๖๙ (บาท)			
๔	ก่อสร้างถนนผิวจราจร คสล. ขออนางกุหลาบ เทศสูงเนิน	เพื่อความสะดวกในการ เดินทางสัญจรไป-มา ของประชาชน ได้อย่าง ปลอดภัย	ก่อสร้างถนนผิวจราจร คสล. กว้าง ๔.๐๐ เมตร ยาว ๓๐ เมตร หนา ๐.๑๕ เมตร รายละเอียดตามแบบแปลน ของเทศบาลตำบลพันดุง	-	-	๘๐,๐๐๐	-	ได้ความยาวนาน ผิวจราจร คสล. ยาวไม่น้อยกว่า ๓๐ เมตร	ประชาชนได้รับ ประโยชน์จากการ เดินทางที่มีความ สะดวกสบายมาก ขึ้น	กองช่าง
๕	ก่อสร้างถนนผิวจราจร คสล. ซอยบ้านนางอารีย์ เดินเส้นเทียบ	เพื่อความสะดวกในการ เดินทางสัญจรไป-มา ของประชาชน ได้อย่าง ปลอดภัย	ก่อสร้างถนนผิวจราจร คสล. กว้าง ๓.๐๐ เมตร ยาว ๓๐ เมตร หนา ๐.๑๕ เมตร รายละเอียดตามแบบแปลน ของเทศบาลตำบลพันดุง	-	-	-	๖๐,๐๐๐	ได้ความยาวนาน ผิวจราจร คสล. ยาวไม่น้อยกว่า ๓๐ เมตร	ประชาชนได้รับ ประโยชน์จากการ เดินทางที่มีความ สะดวกสบายมากขึ้น	กองช่าง
๖	ก่อสร้างถนนผิวจราจร คสล. ซอยบ้านลุงชวน แก่ค้างพุด	เพื่อความสะดวกในการ เดินทางสัญจรไป-มา ของประชาชน ได้อย่าง ปลอดภัย	ก่อสร้างถนนผิวจราจร คสล. กว้าง ๓.๕๐ เมตร ยาว ๓๐ เมตร หนา ๐.๑๕ เมตร รายละเอียดตามแบบแปลน ของเทศบาลตำบลพันดุง	-	-	๗๐,๐๐๐	-	ได้ความยาวนาน ผิวจราจร คสล. ยาวไม่น้อยกว่า ๓๐ เมตร	ประชาชนได้รับ ประโยชน์จากการ เดินทางที่มีความ สะดวกสบายมาก ขึ้น	กองช่าง

รายละเอียดโครงการพัฒนา

ทบทวนแผนพัฒนาท้องถิ่น (พ.ศ. ๒๕๖๖ - ๒๕๗๐) แก้ไข เพิ่มเติม เปลี่ยนแปลง (ฉบับที่ ๑) พ.ศ. ๒๕๖๖

สำนักงานเทศบาลตำบลพันธุภูมิ อำเภอขามทะเลสอ จังหวัดนครราชสีมา

ก. ยุทธศาสตร์จังหวัดนครราชสีมาที่ ๒ ส่งเสริม พัฒนา โครงสร้างพื้นฐาน เพื่อยกระดับเศรษฐกิจ การท่องเที่ยว การค้า การลงทุน อุตสาหกรรม เศรษฐกิจ BCG และเขตเศรษฐกิจพิเศษ

ข. ยุทธศาสตร์การพัฒนาขององค์กรปกครองส่วนท้องถิ่นในเขตจังหวัดนครราชสีมาที่ ๖ ยุทธศาสตร์ด้านการพัฒนาโครงสร้างพื้นฐาน

ค. ยุทธศาสตร์ที่ ๓ การพัฒนาโครงสร้างพื้นฐาน

➤ แผนงานอุตสาหกรรมและการโยธา

ที่	แผนงาน/โครงการ	วัตถุประสงค์	เป้าหมาย (ผลผลิตของโครงการ)	งบประมาณและที่ผ่านมา					ตัวชี้วัด (KPI)	ผลที่คาดว่าจะ ได้รับ	หน่วยงาน รับผิดชอบ
				๒๕๖๖ (บาท)	๒๕๖๗ (บาท)	๒๕๖๘ (บาท)	๒๕๖๙ (บาท)	๒๕๗๐ (บาท)			
๗	ก่อสร้างถนนผิวจราจร คลส. ขอยนายวิง ถึงคลองส่งน้ำเขต ทาง	เพื่อความสะดวกในการ เดินทางสัญจรไปมา ของประชาชน ได้อย่าง ปลอดภัย	ก่อสร้างถนนผิวจราจร คลส. กว้าง ๔.๐๐ เมตร ยาว ๓๐๐ เมตร หนา ๐.๑๕ เมตร รายละเอียดตามแบบแปลน ของเทศบาลตำบลพันธุภูมิ	๖๖๐,๐๐๐	-	-	-	-	ได้ความยาวถนน ผิวจราจร คลส. ยาวไม่น้อยกว่า ๓๐๐ เมตร	ประชาชนได้รับ ประโยชน์จากการ เดินทางที่มีความ สะดวกสบายมาก ขึ้น	กองช่าง

รายละเอียดโครงการพัฒนา

ทบทวนแผนพัฒนาท้องถิ่น (พ.ศ. ๒๕๖๖ - ๒๕๗๐) แก้ไข เพิ่มเติม เปลี่ยนแปลง (ฉบับที่ ๑) พ.ศ. ๒๕๖๖

สำนักงานเทศบาลตำบลพันดุง อำเภอขามทะเลสอ จังหวัดนครราชสีมา

ก. ยุทธศาสตร์จังหวัดนครราชสีมาที่ ๒ ส่งเสริม พัฒนา โครงสร้างพื้นฐาน เพื่อยกระดับเศรษฐกิจ การท่องเที่ยว การค้า การลงทุน อุตสาหกรรม เศรษฐกิจ BCG และเขตเศรษฐกิจพิเศษ

ข. ยุทธศาสตร์การพัฒนาขององค์กรปกครองส่วนท้องถิ่นในเขตจังหวัดนครราชสีมาที่ ๖ ยุทธศาสตร์ด้านการพัฒนาโครงสร้างพื้นฐาน

ค. ยุทธศาสตร์ที่ ๓ การพัฒนาโครงสร้างพื้นฐาน

➢ แผนงานอุตสาหกรรมและการโยธา

ที่	แผนงาน/โครงการ	วัตถุประสงค์	เป้าหมาย (ผลผลิตของโครงการ)	งบประมาณและที่ผ่านมา				ตัวชี้วัด (KPI)	ผลที่คาดว่าจะ ได้รับ	หน่วยงาน รับผิดชอบ หลัก
				๒๕๖๖ (บาท)	๒๕๖๗ (บาท)	๒๕๖๘ (บาท)	๒๕๖๙ (บาท)			
๑	หมู่ที่ ๑๑ บ้านหนองสะแกพัฒนา ก่อสร้างถนนหินคลุก สายบ้านหนองสะแกพัฒนา ช่วงไร่ นายประเสริฐ สุนันเพียะ ถึง ไร่ นายวีระ แดสันเพียะ	เพื่อความสะดวกในการ เดินทางสัญจรไป-มา ของประชาชน ได้อย่าง ปลอดภัย	ก่อสร้างถนนหินคลุก กว้าง ๖ เมตร ยาว ๑,๐๐๐ เมตร ลากครึ่งหน้า ๐.๑๕ เมตร	-	-	-	๕๐๐,๐๐๐	ได้ความยาวของ ถนน หินคลุก ยาวไม่น้อยกว่า ๑,๐๐๐ เมตร	ประชาชนได้รับ ประโยชน์จากการ เดินทางที่มีความ สะดวกสบายมากขึ้น	กองช่าง
๒	ก่อสร้างถนน คลส. สาย บ้านนากอญ ศรีอภัย ถึง บ้านนายเมธี กิสันเพียะ	เพื่อความสะดวกในการ เดินทางสัญจรไป-มา ของประชาชน ได้อย่าง ปลอดภัย	ก่อสร้างถนน คลส. กว้าง ๔ เมตร ยาว ๑๕๐ เมตร หน้า ๐.๑๕ เมตร เหล่ทางหินคลุก ข้างละ ๐.๕๐ เมตร	-	-	๓๐๐,๐๐๐	-	ได้ความยาวของ ถนน คลส. ยาวไม่น้อยกว่า ๑๐๐ เมตร	ประชาชนได้รับ ประโยชน์จากการ เดินทางที่มีความ สะดวกสบายมากขึ้น	กองช่าง
๓	ก่อสร้างถนน คลส. สาย บ้านหนองสะแกพัฒนา ถึง จากแยกศาลาประชาคม บ้านนายสมจิตร ไร่พันดุง	เพื่อความสะดวกในการ เดินทางสัญจรไป-มา ของประชาชน ได้อย่าง ปลอดภัย	ก่อสร้างถนน คลส. กว้าง ๔ เมตร ยาว ๕๐๐ เมตร หน้า ๐.๑๕ เมตร เหล่ทางหินคลุก ข้างละ ๐.๕๐ เมตร	-	-	๕๐๐,๐๐๐	-	ได้ความยาวของ ถนน คลส. ยาวไม่น้อยกว่า ๕๐๐ เมตร	ประชาชนได้รับ ประโยชน์จากการ เดินทางที่มีความ สะดวกสบายมากขึ้น	กองช่าง

รายละเอียดโครงการพัฒนา
 ทบทวนแผนพัฒนาท้องถิ่น (พ.ศ. ๒๕๖๖ - ๒๕๗๐) แก้ไข เพิ่มเติม เปลี่ยนแปลง (ฉบับที่ ๑) พ.ศ. ๒๕๖๖

ก. ยุทธศาสตร์จังหวัดนครราชสีมาที่ ๒ ส่งเสริม พัฒนา โครงสร้างพื้นฐาน เพื่อกระตุ้นเศรษฐกิจ อำเภอขามทะเลสอ จังหวัดนครราชสีมา
 ข. ยุทธศาสตร์การพัฒนาขององค์กรปกครองส่วนท้องถิ่นในเขตจังหวัดนครราชสีมาที่ ๖ ยุทธศาสตร์ด้านการพัฒนาโครงสร้างพื้นฐาน
 ค. ยุทธศาสตร์ที่ ๓ การพัฒนาโครงสร้างพื้นฐาน

➢ แผนงานอุตสาหกรรมและการโยธา

ที่	แผนงาน/โครงการ	วัตถุประสงค์	เป้าหมาย (ผลผลิตของโครงการ)	งบประมาณและที่ผ่านมา				ตัวชี้วัด (KPI)	ผลที่คาดว่าจะ ได้รับ	หน่วยงาน รับผิดชอบ หลัก	
				๒๕๖๖ (บาท)	๒๕๖๗ (บาท)	๒๕๖๘ (บาท)	๒๕๖๙ (บาท)				๒๕๗๐ (บาท)
๔	ก่อสร้างถนนหินคลุก เส้นทางแยก บ้านนาย วรวิฑู แขนงสี่แยก ถึง นายเข็ด มาบขุนทด	เพื่อความสะดวกในการ เดินทางสัญจรไป-มา ของประชาชน ได้อย่าง ปลอดภัย	ก่อสร้างถนน คลส. กว้าง ๔ เมตร ยาว ๕๐๐ เมตร ทน ๐.๑๕ เมตร ไหล่ทางหินคลุก ข้างละ ๐.๕๐ เมตร	๓๐๐,๐๐๐	-	-	-	-	ได้ความยาวของ ถนน หินคลุก ยาวไม่น้อยกว่า ๕๐๐ เมตร	ประชาชนได้รับ ประโยชน์จากการ เดินทางที่มีความ สะดวกสบายมากขึ้น	กองช่าง
๕	ก่อสร้างถนนคอนกรีต เสริมเหล็ก สายข้างน้ำวัด หนองสะแก ถึง บึงหมื่นโป่ง	เพื่อความสะดวกในการ เดินทางสัญจรไป-มา ของประชาชน ได้อย่าง ปลอดภัย	ก่อสร้างถนน คลส. กว้าง ๔ เมตร ยาว ๒๐๐ เมตร ทน ๐.๑๕ เมตร ไหล่ทางหินคลุก ข้างละ ๐.๕๐ เมตร	-	-	-	-	๔๐๐,๐๐๐	ได้ความยาวของ ถนน คลส. ยาวไม่น้อยกว่า ๒๐๐ เมตร	ประชาชนได้รับ ประโยชน์จากการ เดินทางที่มีความ สะดวกสบายมากขึ้น	กองช่าง
๖	ก่อสร้างถนนผิวจราจร คลส. ซอยบ้านนายเนติ หอมสัน เทียะ - บรจรบทางไปบ้าน โนนตาล ตำบลบึงอ้อ	เพื่อความสะดวกในการ สัญจร ไป - มา ของ ประชาชนได้อย่าง ปลอดภัย	ก่อสร้างถนนผิวจราจร คลส. กว้าง ๕.๐๐ เมตร ยาว ๒๐๐ เมตร ทน ๐.๑๕ เมตร	๕๐๐,๐๐๐	-	-	-	-	ได้ความยาวถนน ผิวจราจร คลส. ยาวไม่น้อยกว่า ๑๐๐ เมตร	ประชาชนได้รับ ประโยชน์จากการ เดินทางที่มีความ สะดวกสบายมากขึ้น	กองช่าง
๗	ก่อสร้างถนนผิวจราจร คลส. ซอยบ้านนายโหม เนียม สันเทียะ - บ้านนางซ้อน เทิดชุมทด	เพื่อความสะดวกในการ สัญจร ไป - มา ของ ประชาชนได้อย่าง ปลอดภัย	ก่อสร้างถนนผิวจราจร คลส. กว้าง ๒.๕๐ เมตร ยาว ๑๐๐ เมตร ทน ๐.๑๕ เมตร	-	-	-	-	๑๕๐,๐๐๐	ได้ความยาวถนน ผิวจราจร คลส. ยาวไม่น้อยกว่า ๑๐๐ เมตร	ประชาชนได้รับ ประโยชน์จากการ เดินทางที่มีความ สะดวกสบายมากขึ้น	กองช่าง

รายละเอียดโครงการพัฒนา

บททวนแผนพัฒนาท้องถิ่น (พ.ศ. ๒๕๖๖ - ๒๕๗๐) แก้ไข เพิ่มเติม เปลี่ยนแปลง (ฉบับที่ ๑) พ.ศ. ๒๕๖๖

สำนักงานเทศบาลตำบลพันดุง อำเภอขามทะเลสอ จังหวัดนครราชสีมา

ก. ยุทธศาสตร์จังหวัดนครราชสีมาที่ ๒ ส่งเสริม พัฒนา โครงสร้างพื้นฐาน เพื่อยกระดับเศรษฐกิจ การท่องเที่ยว การลงทุน อุสาหกรรม เศรษฐกิจ BCG และเขตเศรษฐกิจพิเศษ

ข. ยุทธศาสตร์การพัฒนาขององค์กรปกครองส่วนท้องถิ่นในเขตจังหวัดนครราชสีมาที่ ๖ ยุทธศาสตร์ด้านการพัฒนาโครงสร้างพื้นฐาน

ค. ยุทธศาสตร์ที่ ๓ การพัฒนาโครงสร้างพื้นฐาน

➢ แผนงานอุตสาหกรรมและการโยธา

ที่	โครงการ	วัตถุประสงค์	เป้าหมาย (ผลผลิตของโครงการ)	งบประมาณและที่ผ่านมา					ตัวชี้วัด (KPI)	ผลที่คาดว่าจะ ได้รับ	หน่วยงาน รับผิดชอบ หลัก
				๒๕๖๖ (บาท)	๒๕๖๗ (บาท)	๒๕๖๘ (บาท)	๒๕๖๙ (บาท)	๒๕๗๐ (บาท)			
๘	ก่อสร้างถนนผิวจราจรลูกรัง ซอยบ้านงสมใจ ไร่พันดุง - นานายไปย กิสันเหียะ ปลอดภัย	เพื่อความสะดวกในการ สัญจร ไป - มา ของ ประชาชนได้อย่าง ปลอดภัย	ก่อสร้างถนนผิวจราจร ลูกรัง กว้าง ๔.๐๐ เมตร ยาว ๕๐๐ เมตร หน้า ๐.๒๐ เมตร	-	-	-	-	-	ได้ความยาวถนน ผิวจราจร ลูกรัง ยาวไม่น้อยกว่า ๕๐๐ เมตร	ประชาชนได้รับ ประโยชน์จาก เดินทางที่มีความ สะดวกสบายมากขึ้น	กองช่าง
๙	ก่อสร้างถนนผิวจราจรลูกรัง ซอยสวนนาขันธ์รอย กำปิง สันเหียะ - สวนนาขันธ์ ปึกสันเหียะ	เพื่อความสะดวกในการ สัญจร ไป - มา ของ ประชาชนได้อย่าง ปลอดภัย	ก่อสร้างถนนผิวจราจร ลูกรัง กว้าง ๔.๐๐ เมตร ยาว ๕๐๐ เมตร หน้า ๐.๒๐ เมตร	๒๐๐,๐๐๐	-	-	-	-	ได้ความยาวถนน ผิวจราจร ลูกรัง ยาวไม่น้อยกว่า ๕๐๐ เมตร	ประชาชนได้รับ ประโยชน์จาก เดินทางที่มีความ สะดวกสบายมากขึ้น	กองช่าง
๑๐	ก่อสร้างถนนผิวจราจรลูกรัง ซอยสวนนาขันธ์รอย นวลพลกรัง - สวนกำนันน้อย เจิมสันเหียะ	เพื่อความสะดวกในการ สัญจร ไป - มา ของ ประชาชนได้อย่าง ปลอดภัย	ก่อสร้างถนนผิวจราจรลูกรัง กว้าง ๓.๐๐ เมตร ยาว ๒๕๐ เมตร หน้า ๐.๒๐ เมตร	๖๐,๐๐๐	-	-	-	-	ได้ความยาวถนน ผิวจราจรลูกรัง ยาวไม่น้อยกว่า ๒๕๐ เมตร	ประชาชนได้รับ ประโยชน์จาก เดินทางที่มีความ สะดวกสบายมากขึ้น	กองช่าง

รายละเอียดโครงการพัฒนา

บทวางแผนพัฒนาท้องถิ่น (พ.ศ. ๒๕๖๖ - ๒๕๗๐) แก้ไข เพิ่มเติม เปลี่ยนแปลง (ฉบับที่ ๑) พ.ศ. ๒๕๖๖

สำนักงานเทศบาลตำบลพันดุง อำเภอขามทะเลสอ จังหวัดนครราชสีมา

- ก. ยุทธศาสตร์จังหวัดนครราชสีมาที่ ๒ ส่งเสริม พัฒนา โครงสร้างพื้นฐาน เพื่อยกระดับเศรษฐกิจ การท่องเที่ยว การค้า การลงทุน อุตสาหกรรม เศรษฐกิจ BCG และเขตเศรษฐกิจพิเศษ
- ข. ยุทธศาสตร์การพัฒนาขององค์กรปกครองส่วนท้องถิ่นในเขตจังหวัดนครราชสีมาที่ ๖ ยุทธศาสตร์ด้านการพัฒนาโครงสร้างพื้นฐาน
- ค. ยุทธศาสตร์ที่ ๓ การพัฒนาโครงสร้างพื้นฐาน

➢ แผนงานอุตสาหกรรมและการโยธา

ที่	โครงการ	วัตถุประสงค์	เป้าหมาย (ผลผลิตของโครงการ)	งบประมาณและที่ผ่านมา					ตัวชี้วัด (KPI)	ผลที่คาดว่าจะได้รับ	หน่วยงานรับผิดชอบหลัก
				๒๕๖๖ (บาท)	๒๕๖๗ (บาท)	๒๕๖๘ (บาท)	๒๕๖๙ (บาท)	๒๕๗๐ (บาท)			
๑๑	ก่อสร้างถนนผิวจราจร คสล. แยกหน้าศาลาประชาคมหลังเก่า	เพื่อความสะดวกในการเดินทางสัญจรไป-มา ของประชาชน ได้อย่างปลอดภัย	ก่อสร้างถนนผิวจราจร คสล. พื้นที่สามเหลี่ยม กว้าง ๗ ม. ยาว ๑๒ ม. หน้า ๐.๑๔ ไร่ พื้นที่ไม่น้อยกว่า ๔๒ ตร.ม.	-	-	-	-	๒๕,๐๐๐ (บาท)	ได้ความยาวถนน ผิวจราจร คสล. พท.ไม่น้อยกว่า ๔๒ ตร.ม.	ประชาชนได้รับประโยชน์จากการเดินทางที่มีความสะดวกสบายมากขึ้น	กองช่าง
๑๒	ก่อสร้างถนนผิวจราจร คสล. สีแยกศาลาประชาคมหมู่ที่ ๔ ถึงบ้านนางนร เด็ลันเหียะ	เพื่อความสะดวกในการเดินทางสัญจรไป-มา ของประชาชน ได้อย่างปลอดภัย	ก่อสร้างถนนผิวจราจร คสล. พื้นที่ห้าข้างบริเวณทางสี่แยก พื้นที่ไม่น้อยกว่า ๗๑ ตร.ม.	-	-	-	-	๕๕,๐๐๐ (บาท)	ได้ความยาวถนน ผิวจราจร คสล. พท.ไม่น้อยกว่า ๗๑ ตร.ม.	ประชาชนได้รับประโยชน์จากการเดินทางที่มีความสะดวกสบายมากขึ้น	กองช่าง

รายละเอียดโครงการพัฒนา

ทบทวนแผนพัฒนาท้องถิ่น (พ.ศ. ๒๕๖๖ - ๒๕๗๐) แก้ไข เพิ่มเติม เปลี่ยนแปลง (ฉบับที่ ๑) พ.ศ. ๒๕๖๖

สำนักงานเทศบาลตำบลพันดุง อำเภอขามทะเลสอ จังหวัดนครราชสีมา

ก. ยุทธศาสตร์จังหวัดนครราชสีมาที่ ๒ ส่งเสริม พัฒนา โครงสร้างพื้นฐาน เพื่อยกระดับเศรษฐกิจ การท่องเที่ยว การค้า การลงทุน อุตสาหกรรม เศรษฐกิจ BCG และเขตเศรษฐกิจพิเศษ

ข. ยุทธศาสตร์การพัฒนาขององค์กรปกครองส่วนท้องถิ่นในเขตจังหวัดนครราชสีมาที่ ๖ ยุทธศาสตร์ด้านการพัฒนาโครงสร้างพื้นฐาน

ค. ยุทธศาสตร์ที่ ๓ การพัฒนาโครงสร้างพื้นฐาน

➢ แผนงานอุตสาหกรรมและการโยธา

ที่	โครงการ	วัตถุประสงค์	เป้าหมาย (ผลผลิตของโครงการ)	งบประมาณและที่ผ่านมา				ตัวชี้วัด (KPI)	ผลที่คาดว่าจะ ได้รับ	หน่วยงาน รับผิดชอบ หลัก
				๒๕๖๖ (บาท)	๒๕๖๗ (บาท)	๒๕๖๘ (บาท)	๒๕๖๙ (บาท)			
๑	สำนักงานเทศบาลตำบลพันดุง ปรับปรุงอาคารสำนักงานป้องกันและ บรรเทาสาธารณภัยเทศบาลตำบลพันดุง	เพื่อปรับปรุงอาคารสำนักงานป้องกันภัย / ค่อเติม / งานป้องกันฯ / ค่อเติม / เปลี่ยนแปลง เพื่อให้อาคาร มีสภาพสมบูรณ์พร้อมใช้ งานและให้บริการประชาชน	ปรับปรุงป้องกันอาคารสำนักงานป้องกัน ภัยและบรรเทาสาธารณภัย/ค่อเติม/ เปลี่ยนแปลง	-	-	-	-	อาคารมีสภาพ พร้อมใช้ไม่น้อย กว่า ๑ อาคาร	อาคารอยู่ในสภาพ การใช้งานได้ปกติ และสามารถ อำนวยความสะดวก ประชาชนที่มา ติดต่อราชการ	กองช่าง
๒	ก่อสร้างห้องน้ำสำหรับผู้พิการ	เพื่อความสะอาดในการ บริการสำหรับผู้พิการที่มา ติดต่อราชการที่สำนักงาน เทศบาลตำบลพันดุง	ก่อสร้างห้องน้ำสำหรับผู้พิการ พร้อม ติดตั้งอุปกรณ์ต่างๆ และเทพื้น คสล. เชื่อมต่อทางรถเข็น เพื่อให้สามารถ อำนวยความสะดวกแก่ผู้พิการ	๑๕๐,๐๐๐	-	-	-	ได้ห้องน้ำ ผู้พิการไม่น้อย กว่า ๑ ห้อง	ประชาชนผู้พิการ ได้รับประโยชน์ จากห้องน้ำล่า - หรับผู้พิการได้ ยิ่งขึ้น	กองช่าง
๓	ปรับปรุงห้องประชุมสภาเทศบาล ตำบลพันดุง	เพื่อปรับปรุง/ค่อเติม/เปลี่ยน แปลง ห้องประชุมสภา ให้มีความสมบูรณ์ ต่อการ ใช้งาน	ปรับปรุงห้องประชุมสภาเทศบาล ตำบลพันดุง	-	-	-	๒๐๐,๐๐๐	ได้ห้องประชุมฯ มีสภาพพร้อมใช้ งานไม่น้อยกว่า ๑ ห้อง	ห้องประชุมอยู่ ในสภาพที่ใช้งาน ได้ปกติยิ่งขึ้น	กองช่าง

รายละเอียดโครงการพัฒนา
บททวนแผนพัฒนาท้องถิ่น (พ.ศ. ๒๕๖๖ - ๒๕๗๐) แก้ไข เพิ่มเติม เปลี่ยนแปลง (ฉบับที่ ๑) พ.ศ. ๒๕๖๖

สำนักงานเทศบาลตำบลพันดุง อำเภอขามทะเลสอ จังหวัดนครราชสีมา

ก. ยุทธศาสตร์จังหวัดนครราชสีมาที่ ๒ ส่งเสริม พัฒนา โครงสร้างพื้นฐาน เพื่อยกระดับเศรษฐกิจ การท่องเที่ยว การค้า การลงทุน อุตสาหกรรม เศรษฐกิจ BCG และเขตเศรษฐกิจพิเศษ

ข. ยุทธศาสตร์การพัฒนาขององค์กรปกครองส่วนท้องถิ่นในเขตจังหวัดนครราชสีมาที่ ๖ ยุทธศาสตร์ด้านการพัฒนาโครงสร้างพื้นฐาน

ค. ยุทธศาสตร์ที่ ๓ การพัฒนาโครงสร้างพื้นฐาน

➢ แผนงานอุตสาหกรรมและการโยธา

ที่	โครงการ	วัตถุประสงค์	เป้าหมาย (ผลผลิตของโครงการ)	งบประมาณและที่ผ่านมา				ตัวชี้วัด (KPI)	ผลที่คาดว่าจะได้รับ	หน่วยงาน รับผิดชอบ
				๒๕๖๖ (บาท)	๒๕๖๗ (บาท)	๒๕๖๘ (บาท)	๒๕๖๙ (บาท)			
๔	ต่อเติมห้องนั่งเล่นกระจกอลูมิเนียม ห้องควบคุมระบบประชาสัมพันธ์ ระบบไร้สาย	เพื่อต่อเติม/เปลี่ยนแปลง ห้องควบคุมระบบประชาสัมพันธ์- พื้นที่เสียงไร้สาย กันผนัง กระจกอลูมิเนียม ลดเสียง จากภายนอก เวลาบันทึก เสียงประชาสัมพันธ์	ต่อเติมกันห้องผนังกระจกอลูมิเนียม ห้องควบคุมระบบประชาสัมพันธ์ ระบบไร้สาย	-	-	-	๘๐,๐๐๐ (บาท)	ได้ห้องควบคุม ระบบประชาสัมพันธ์ สัมพันธไร้สาย ไม่น้อยกว่า ๑ ห้อง	ห้องควบคุมการ ประชาสัมพันธ์ที่ดี เก็บเสียง และ เหมาะสมกับพื้นที่ ห้อง	กองช่าง
๕	ก่อสร้างป้ายเหล็กประชาสัมพันธ์ เพื่อให้ประชาชนทราบถึง ข่าวสารการประชาสัมพันธ์ ของทางราชการ	เพื่อให้ประชาชนทราบถึง ข่าวสารการประชาสัมพันธ์ ของทางราชการ	ก่อสร้างป้ายเหล็กตะแกรง กว้าง ๒.๖๐ เมตร ยาว ๕.๕๐ เมตร สูงพื้นถึง ขอบป้ายด้านล่าง ๑.๕๐ เมตร (จุดแยกหลักที่สวนรวมเห็นเด่น ชัด)	-	-	๙๐,๐๐๐	-	จำนวนป้าย ไม่น้อยกว่า ๒ ป้าย	ประชาชนทราบ ถึงข้อมูลข่าวสาร ที่ทางหน่วยงาน ราชการให้ประชา สัมพันธ์	กองช่าง
๖	ก่อสร้างถนน คสล. หลังอาคาร สำนักงาน	เพื่อความสะอาดในการ สัญจร ไป - มา ของ ประชาชนที่มาติดต่อ ราชการ	ก่อสร้างถนนผิวจราจร คสล. กว้าง ๕.๐๐ เมตร ยาว ๘๐ เมตร หนา ๐.๑๕ เมตร	-	-	๒๖๐,๐๐๐	-	ได้ความยาว ถนนผิวจราจร คสล. ยาวไม่ น้อยกว่า ๘๐ เมตร	ประชาชนได้รับ ประโยชน์ และ อำนวยความสะดวก มากกว่า ๘๐ ติดต่อราชการ	กองช่าง

รายละเอียดโครงการพัฒนา

บททวนแผนพัฒนาท้องถิ่น (พ.ศ. ๒๕๖๖ - ๒๕๗๐) แก้ไข เพิ่มเติม เปลี่ยนแปลง (ฉบับที่ ๑) พ.ศ. ๒๕๖๖

รายละเอียดโครงการพัฒนา

- ก. ยุทธศาสตร์จังหวัดนครราชสีมาที่ ๒ ส่งเสริม พัฒนา โครงสร้างพื้นฐาน เพื่อยกระดับเศรษฐกิจ การท่องเที่ยว การค้า การลงทุน อุสาหกรรม เศรษฐกิจ BCG และเขตเศรษฐกิจพิเศษ
 ข. ยุทธศาสตร์การพัฒนาขององค์กรปกครองส่วนท้องถิ่นในเขตจังหวัดนครราชสีมาที่ ๖ ยุทธศาสตร์ด้านการพัฒนาโครงสร้างพื้นฐาน
 ค. ยุทธศาสตร์ที่ ๓ การพัฒนาโครงสร้างพื้นฐาน

➤ แผนงานยุทธศาสตร์และการโยธา

ที่	โครงการ	วัตถุประสงค์	เป้าหมาย (ผลผลิตของโครงการ)	งบประมาณและที่ผ่านมา				ตัวชี้วัด (KPI)	ผลที่คาดว่าจะ ได้รับ	หน่วยงาน รับผิดชอบ หลัก
				๒๕๖๖ (บาท)	๒๕๖๗ (บาท)	๒๕๖๘ (บาท)	๒๕๖๙ (บาท)			
๗	ก่อสร้างป้ายประชาสัมพันธ์ แนวเขตเทศบาลตำบลพุด ตำบลพุดร่วมกับจุดตัด แนวเขตตำบลอื่นๆ อาทิ ตำบลหนองสงวน ตำบล ค้ำพูล ตำบลลำโรง ตำบลพุดซา ตำบลพลกรัง และตำบลบึงอ้อ รวมถึง วงแหวนตัดใหม่ตามจุดตัด แนวเขตตำบล	เพื่อให้ประชาชนทราบถึง แนวเขตระหว่างเทศบาล ตำบลพุดร่วมกับจุดตัด แนวเขตตำบลอื่นๆ อาทิ ตำบลหนองสงวน ตำบล ค้ำพูล ตำบลลำโรง ตำบลพุดซา ตำบลพลกรัง และตำบลบึงอ้อ รวมถึง วงแหวนตัดใหม่ตามจุดตัด แนวเขตตำบล	ก่อสร้างป้ายขนาด ๑.๒๐ เมตร ยาว ๒.๕๐ เมตร สูง ๑.๕๐ เมตร จำนวน ๑๖ ป้าย พร้อมติดตั้งกล่อง สะท้อนแสง	-	๑๐๐,๐๐๐	-	-	จำนวนป้าย บอกไม่น้อยกว่า ๑๖ ป้าย	ประชาชนทราบ ถึงที่ตั้งตำแหน่ง ของตำบลพุด และสามารถติดต่อ ราชการได้ถูกต้อง	กองช่าง
๘	ปรับปรุงอาคารสำนักงาน เทศบาลตำบลพุด/อาคาร ป้องกันและบรรเทาสาธารณภัย /อาคารเก็บพัสดุ/อาคารศูนย์พัฒนา เด็กเล็ก/โรงจอดรถ	เพื่อปรับปรุงอาคารสำนักงาน เทศบาลตำบลพุด ป้องกันและบรรเทาสาธารณภัย /อาคารเก็บพัสดุ/อาคารศูนย์ พัฒนาเด็กเล็ก/โรงจอดรถ	ปรับปรุงอาคาร อาทิ ผ่านตามหลัก ระบบไฟฟ้าภายในอาคาร สีภายในสีภายนอก กันผนังห้อง	-	๘๐๐,๐๐๐	-	-	อาคาร มีสภาพ ที่สมบูรณ์พร้อม ใช้ และให้ บริการประชาชน	อาคารอยู่ ในสภาพการใช้ งานได้ปกติ	กองช่าง

รายละเอียดโครงการพัฒนา

บททวนแผนพัฒนาท้องถิ่น (พ.ศ. ๒๕๖๖ - ๒๕๗๐) แก้ไข เพิ่มเติม เปลี่ยนแปลง (ฉบับที่ ๑) พ.ศ. ๒๕๖๖

สำนักงานเทศบาลตำบลทุ่ง อำเภอขามทะเลสอ จังหวัดนครราชสีมา

ก. ยุทธศาสตร์จังหวัดนครราชสีมาที่ ๒ ส่งเสริม พัฒนา โครงสร้างพื้นฐาน เพื่อยกระดับเศรษฐกิจ การท่องเที่ยว การค้า การลงทุน อุสาหกรรม เศรษฐกิจ BCG และเขตเศรษฐกิจพิเศษ

ข. ยุทธศาสตร์การพัฒนาขององค์กรปกครองส่วนท้องถิ่นในเขตจังหวัดนครราชสีมาที่ ๖ ยุทธศาสตร์ด้านการพัฒนาโครงสร้างพื้นฐาน

ค. ยุทธศาสตร์ที่ ๓ การพัฒนาโครงสร้างพื้นฐาน

➢ แผนงานอุตสาหกรรมและการโยธา

ที่	โครงการ	วัตถุประสงค์	เป้าหมาย (ผลผลิตของโครงการ)	งบประมาณและที่ผ่านมา				ตัวชี้วัด (KPI)	ผลที่คาดว่าจะ ได้รับ	หน่วยงาน รับผิดชอบ หลัก	
				๒๕๖๖ (บาท)	๒๕๖๗ (บาท)	๒๕๖๘ (บาท)	๒๕๖๙ (บาท)				๒๕๗๐ (บาท)
๙	ก่อสร้างเสริมพื้น คลส. โรงจอดรถข้างอาคารป้องกันและบรรเทาสาธารณภัย	เพื่อความสะดวกในการสัญจร ไป - มา ของประชาชนที่มาติดต่อราชการ	ก่อสร้างเสริมพื้น คลส. กว้าง ๖.๐๐ เมตร ยาว ๒๔ เมตร หนา ๐.๑๕ เมตร	-	-	-	๙๕,๐๐๐	-	ได้พื้นที่ใช้สอยไม่น้อยกว่า ๑๔๔ ตร.ม.	ประชาชนได้รับประโยชน์ในการติดต่อราชการ	กองช่าง
๑๐	ก่อสร้างป้ายศูนย์พัฒนาเด็กเล็กเทศบาลตำบลทุ่ง	เพื่อเป็นการประชาสัมพันธ์สถานบริการ	ก่อสร้างป้าย ไม่เนื่อแจ้งหนา ๑ นิ้ว ตัวอักษรและลึกลง ๐.๖๐ เมตร ยาว ๑.๕๐ เมตร สูง ๒.๐๐ เมตร	๒๒,๐๐๐	-	-	-	-	จำนวนไม่น้อยกว่า ๑ ป้าย	ประชาชนได้ทราบถึงสถานที่ราชการ	กองช่าง
๑๑	ก่อสร้างฐานพร้อมตั้งศาลพระพรหม	เพื่อเป็นจุดศูนย์กลางยึดเหนี่ยวจิตใจ ตามความเชื่อความศรัทธาของประชาชน และเจ้าหน้าที่ของเทศบาลทุ่ง	ก่อสร้างฐานพร้อมตั้งศาลพระพรหม (แทนของเดิมที่ชำรุด)	-	-	-	-	-	จำนวนศาลพระพรหมไม่น้อยกว่า ๑ แห่ง	มีสถานที่ยึดเหนี่ยวจิตใจไม่หนักของศาสนา และประเพณีสืบต่อกันมาที่ประชาชนโดยทั่วไปมีความเชื่อความศรัทธา	กองช่าง

รายงานแผนพัฒนาท้องถิ่น (พ.ศ. ๒๕๖๖ - ๒๕๗๐) แก้ไข เพิ่มเติม เปลี่ยนแปลง (ฉบับที่ ๑) พ.ศ. ๒๕๖๖

รายละเอียดโครงการพัฒนา

ข. ยุทธศาสตร์จังหวัดนครราชสีมาที่ ๒ ส่งเสริม พัฒนา โครงสร้างพื้นฐาน เพื่อยกระดับเศรษฐกิจ การท่องเที่ยว การค้า การลงทุน อุตสาหกรรม เศรษฐกิจ BCG และเขตเศรษฐกิจพิเศษ

ค. ยุทธศาสตร์จังหวัดนครราชสีมาที่ ๓ การพัฒนาโครงสร้างพื้นฐาน

๒. ยุทธศาสตร์จังหวัดนครราชสีมาที่ ๒ ส่งเสริม พัฒนา โครงสร้างพื้นฐาน เพื่อยกระดับเศรษฐกิจ การท่องเที่ยว การค้า การลงทุน อุตสาหกรรม เศรษฐกิจ BCG และเขตเศรษฐกิจพิเศษ

ค. ยุทธศาสตร์ที่ ๓ การพัฒนาโครงสร้างพื้นฐาน

๒. แผนงานอุตสาหกรรมและการโยธา

ที่	โครงการ	วัตถุประสงค์	เป้าหมาย (ผลผลิตของโครงการ)	งบประมาณและที่ผ่านมา					ตัวชี้วัด (KPI)	ผลที่คาดว่าจะ ได้รับ	หน่วยงาน รับผิดชอบ หลัก
				๒๕๖๖ (บาท)	๒๕๖๗ (บาท)	๒๕๖๘ (บาท)	๒๕๖๙ (บาท)	๒๕๗๐ (บาท)			
๑๒	ก่อสร้าง อาคารโดมอเนกประสงค์	เพื่อความสะดวกของประชาชน	กว้าง ๒๐ เมตร ยาว ๓๕ เมตร สูง ๖ เมตร	-	๒,๕๐๐,๐๐๐	-	-	-	จำนวนอาคารอเนกประสงค์ไม่น้อยกว่า ๑ อาคาร	ประชาชนได้รับความสะดวกในการใช้อาคารอเนกประสงค์	กองช่าง
๑๓	โครงการก่อสร้างต่อเติมอาคารศูนย์พัฒนาเด็กเล็ก	เพื่อต่อเติมปรับปรุงอาคารศูนย์พัฒนาเด็กเล็ก	ต่อเติมปรับปรุงอาคารศูนย์พัฒนาเด็กเล็กเทศบาลตำบลพันดุง	๕๐๐,๐๐๐	-	-	-	-	มีการซ่อมแซมปรับปรุงต่อเติมอาคารศูนย์พัฒนาเด็กเล็กเพิ่มพื้นที่เพิ่มขึ้น	อาคารศูนย์พัฒนาเด็กเล็กมีการซ่อมแซมปรับปรุงต่อเติมให้เพิ่มประสิทธิภาพในการปฏิบัติงานดีขึ้น	กองการศึกษาและ กองช่าง
๑๔	ก่อสร้างต่อเติมอาคารสำนักงานเทศบาลตำบลพันดุง (ด้านหลัง)	ต่อเติมอาคารสำนักงานเทศบาลตำบลพันดุงด้านหลัง เพื่อใช้เป็นพื้นที่ให้บริการประชาชน และรองรับส่วนราชการของเทศบาลตำบลพันดุง	ต่อเติมอาคารสำนักงานเทศบาลตำบลพันดุงด้านหลัง ขนาดกว้าง ๕.๐๐ เมตร ยาว ๑๙ เมตร	-	๙๐๐,๐๐๐	-	-	-	มีพื้นที่บริการประชาชนเพิ่มขึ้น	สำนักงานเทศบาลตำบลพันดุงมีพื้นที่ให้บริการประชาชนเพิ่มมากขึ้น	กองช่าง
๑๕	ก่อสร้างถนนคอนกรีตเสริมเหล็ก หลังอาคารสำนักงานเทศบาลตำบลพันดุง พร้อมวางระบายน้ำ คล.	เพื่อความสะดวกในการเดินทางสัญจรไป-มาของประชาชน ได้อย่างปลอดภัย	ก่อสร้างถนน คล. กว้าง ๕ เมตร ยาว ๑๐๐ เมตร หนา ๐.๑๕ เมตร โหลทางลงลูกรัง ๐.๕๐ เมตร ก่อสร้างวางระบายน้ำ ๐.๕๐x๐.๕๐ ม.	-	๓๐๐,๐๐๐	-	-	-	ได้ความยาวถนน คล. และวางระบายน้ำ คล. ไม่น้อยกว่า ๑๐๐ เมตร	มีความสะดวกในการคมนาคมมากขึ้น	กองช่าง

รายละเอียดโครงการ

ทบทวนแผนพัฒนาท้องถิ่น (พ.ศ. ๒๕๖๖ - ๒๕๗๐) แก้ไข เพิ่มเติม เปลี่ยนแปลง (ฉบับที่ ๑) พ.ศ. ๒๕๖๖

สำนักงานเทศบาลตำบลพันธุ อำเภอนาหว้า จังหวัดนครราชสีมา

ก. ยุทธศาสตร์จังหวัดนครราชสีมาที่ ๒ ส่งเสริม พัฒนา โครงสร้างพื้นฐาน เพื่อยกระดับเศรษฐกิจ การท่องเที่ยว การค้า การลงทุน อุตสาหกรรม เศรษฐกิจ BCG และเขตเศรษฐกิจพิเศษ

ข. ยุทธศาสตร์การพัฒนาขององค์กรปกครองส่วนท้องถิ่นในเขตจังหวัดนครราชสีมาที่ ๗ ยุทธศาสตร์ด้านการพัฒนาการท่องเที่ยว ศาสนา วัฒนธรรม ประเพณีและกีฬา

ค. ยุทธศาสตร์ที่ ๓ การพัฒนาโครงสร้างพื้นฐาน

➢ แผนงานอุตสาหกรรมและการโยธา

ที่	แผนงาน	วัตถุประสงค์	เป้าหมาย (ผลผลิตของโครงการ)	งบประมาณและที่ผ่านมา				ตัวชี้วัด (KPI)	ผลที่คาดว่าจะ ได้รับ	หน่วยงาน รับผิดชอบ
				๒๕๖๖ (บาท)	๒๕๖๗ (บาท)	๒๕๖๘ (บาท)	๒๕๖๙ (บาท)			
๑	ก่อสร้างศูนย์จำหน่ายสินค้า OTOP ประจำตำบลพันธุ พร้อมห้องน้ำ บริการประชาชน	เพื่อให้มีตลาดนัดปลอด พื้นดิน และส่งเสริมให้ ประชาชนมีรายได้จาก การจำหน่ายสินค้าทาง ภาคเกษตร สินค้า OTOP เพิ่มช่องทางกระจายเพิ่ม รายได้ให้กับชุมชน	ก่อสร้างศูนย์จำหน่ายสินค้า OTOP ประจำตำบลพันธุ ขนาดกว้าง ๕ ม. ยาว ๑๕ ม. พร้อมห้องน้ำบริการ ประชาชน จำนวน ๕ ห้องรายสัปดาห์ ตามแบบแปลนเทศบาลตำบลพันธุ	-	-	-	-	มีสถานที่ จำหน่ายสินค้า เพิ่มขึ้น ทำให้ ประชาชนมีช่อง ทางการขายเพิ่มขึ้น	สำนักปลัด	
๒	ปรับปรุงถนนหมู่ที่ ๑ - หมู่ที่ ๑๑ ตำบลพันธุ	เพื่อปรับปรุงบริเวณให้มี สภาพการจราจรที่ดีขึ้น มีความสะดวกในการสัญจร ไปมา ของประชาชนได้ อย่างปลอดภัย	ปรับปรุงถนนแถมรถตัดทับแนบ ถนน ดิน/ลูกรัง/หินคลุก จำนวน ๔๕ สาย ทาง กว้างเฉลี่ย ๕ เมตร ยาว ๖๓,๗๐๐ ม. หรือระยะทางโดย ประมาณ ๖๓.๗ กม. สายทางดังนี้ ๑. บ้านหนองหัวแหวน - บ้านหนอง กก ยาวประมาณ ๑,๔๐๐ ม. ๒. หนองตาสุก - เชื่อมทางไปหนอง สว่าง ยาวประมาณ ๑,๕๐๐ ม.	๖๐๐.๐๐๐	๖๐๐.๐๐๐	๖๐๐.๐๐๐	๖๐๐.๐๐๐	ปรับปรุงถนน แถมรถตัดทับแนบ ถนนยาวไม่น้อย กว่า ๓๖.๔ กิโลเมตร	พิจารณาการ ปรับปรุงให้ดีขึ้น ประชาชนมีความ ปลอดภัยในการใช้ ถนน และมีความ สะดวกสบายมาก ขึ้น	กองช่าง

รายละเอียดโครงการ

ทบทวนแผนพัฒนาท้องถิ่น (พ.ศ. ๒๕๖๖ - ๒๕๗๐) แก้ไข เพิ่มเติม เปลี่ยนแปลง (ฉบับที่ ๑) พ.ศ. ๒๕๖๖

สำนักงานเทศบาลตำบลพันดุง อำเภอขามทะเลสอ จังหวัดนครราชสีมา

ก. ยุทธศาสตร์จังหวัดนครราชสีมาที่ ๒ ส่งเสริม พัฒนา โครงสร้างพื้นฐาน เพื่อยกระดับเศรษฐกิจ การท่องเที่ยว การค้า การลงทุน อุสาหกรรม เศรษฐกิจ BCG และเขตเศรษฐกิจพิเศษ

ข. ยุทธศาสตร์การพัฒนาขององค์กรปกครองส่วนท้องถิ่นในเขตจังหวัดนครราชสีมาที่ ๗ ยุทธศาสตร์ด้านการพัฒนาการท่องเที่ยว ศาสนา วัฒนธรรม ประเพณีและกีฬา

ค. ยุทธศาสตร์ที่ ๓ การพัฒนาโครงสร้างพื้นฐาน

➤ แผนงานอุตสาหกรรมและการโยธา

ที่	แผนงาน	วัตถุประสงค์	เป้าหมาย (ผลผลิตของโครงการ)	งบประมาณและที่ผ่านมา				ตัวชี้วัด (KPI)	ผลที่คาดว่าจะ ได้รับ	หน่วยงาน รับผิดชอบ
				๒๕๖๖ (บาท)	๒๕๖๗ (บาท)	๒๕๖๘ (บาท)	๒๕๖๙ (บาท)			
(ต่อ ๑) ปรับเกรด			๓. หนองตาสุก - ปันตรีสอทร์ ยาวประมาณ ๑,๕๐๐ ม. ๔. บ้านพันดุง - บ้านกะพี้ ยาวประมาณ ๓,๕๐๐ ม. ๕. บ้านพันดุง - บ้านพูนผล ยาว ประมาณ ๒,๕๐๐ ม. ๖. บ้านพันดุงพัฒนา - บ้านหนอง กระโดน ยาวประมาณ ๒,๕๐๐ ม. ๗. บ้านพันดุงพัฒนา(เกาะละหุ่ง)- หนองสงรวง ยาวประมาณ ๓,๕๐๐ ม. ๘. บ้านพันดุงพัฒนา - บ้านดอน มะเกลือ ยาวประมาณ ๒,๕๐๐ ม. ๙. หัวน้ำไร่ - ศ.บังอ้อ ยาวประมาณ ๒,๐๐๐ ม. ๑๐. บ้านหนองสะแกพัฒนา - บ้านโคกเขวนพัฒนา ยาวประมาณ ๑,๕๐๐ ม.							

รายละเอียดโครงการ

บทวนแผนพัฒนาท้องถิ่น (พ.ศ. ๒๕๖๖ - ๒๕๗๐) แก้ไข เพิ่มเติม เปลี่ยนแปลง (ฉบับที่ ๑) พ.ศ. ๒๕๖๖

สำนักงานเทศบาลตำบลพันดุง อำเภอขามทะเลสอ จังหวัดนครราชสีมา

ก. ยุทธศาสตร์จังหวัดนครราชสีมาที่ ๒ ส่งเสริม พัฒนา โครงสร้างพื้นฐาน เพื่อยกระดับเศรษฐกิจ การท่องเที่ยว การค้า การลงทุน อุตสาหกรรม เศรษฐกิจ BCG และเขตเศรษฐกิจพิเศษ

ข. ยุทธศาสตร์การพัฒนาขององค์กรปกครองส่วนท้องถิ่นในเขตจังหวัดนครราชสีมาที่ ๗ ยุทธศาสตร์ด้านการพัฒนาการท่องเที่ยว ศาสนา วัฒนธรรม ประเพณีและกีฬา

ค. ยุทธศาสตร์ที่ ๓ การพัฒนาโครงสร้างพื้นฐาน

➢ แผนงานอุตสาหกรรมและการโยธา

ที่	แผนงาน	วัตถุประสงค์	เป้าหมาย (ผลผลิตของโครงการ)	งบประมาณและที่ผ่านมา				ตัวชี้วัด (KPI)	ผลที่คาดว่าจะ ได้รับ	หน่วยงาน รับผิดชอบ
				๒๕๖๖ (บาท)	๒๕๖๗ (บาท)	๒๕๖๘ (บาท)	๒๕๖๙ (บาท)			
(ต่อ ๒)ปรับเกรด			๑๑. บ้านหนองสะแก - บ้านโคก แฉนวนใหม่ ยาวประมาณ ๒,๓๐๐ ม. ๑๒. บ้านโคก - บ้านกะพี้ ยาวประมาณ ๓,๐๐๐ ม. ๑๓. บ้านโคก - หนองประตูโคกมน ยาวประมาณ ๓,๕๐๐ ม. ๑๔. ซอยยังเจริญ ยาวประมาณ ๕๐๐ ม. ๑๕. สระน้ำใต้ ยาวประมาณ ๘๐๐ ม. ๑๖. หนองหลอต - ถนนวงแหวน หมายเลข ๒๕๐ ยาวประมาณ ๑,๕๐๐ ม. ๑๗. บ้านโคกแจ่ม - หนองประตู ยาวประมาณ ๓,๐๐๐ ม.							

รายละเอียดโครงการ

ทบทานแผนพัฒนาท้องถิ่น (พ.ศ. ๒๕๖๖ - ๒๕๗๐) แก้ไข เพิ่มเติม เปลี่ยนแปลง (ฉบับที่ ๑) พ.ศ. ๒๕๖๖

สำนักงานเทศบาลตำบลพันดุง อำเภอขามทะเลสอ จังหวัดนครราชสีมา

ก. ยุทธศาสตร์จังหวัดนครราชสีมาที่ ๒ ส่งเสริม พัฒนา โครงสร้างพื้นฐาน เพื่อยกระดับเศรษฐกิจ การท่องเที่ยว การค้า การลงทุน อุสาหกรรม เศรษฐกิจ BCG และเขตเศรษฐกิจพิเศษ

ข. ยุทธศาสตร์การพัฒนาขององค์กรปกครองส่วนท้องถิ่นในเขตจังหวัดนครราชสีมาที่ ๗ ยุทธศาสตร์ด้านการพัฒนาการท่องเที่ยว ศาสนา วัฒนธรรม ประเพณีและกีฬา

ค. ยุทธศาสตร์ที่ ๓ การพัฒนาโครงสร้างพื้นฐาน

➢ แผนงานอุตสาหกรรมและการโยธา

ที่	แผนงาน	วัตถุประสงค์	เป้าหมาย (ผลผลิตของโครงการ)	งบประมาณและที่ผ่านมา				ตัวชี้วัด (KPI)	ผลที่คาดว่าจะ ได้รับ	หน่วยงาน รับผิดชอบ
				๒๕๖๖ (บาท)	๒๕๖๗ (บาท)	๒๕๖๘ (บาท)	๒๕๖๙ (บาท)			
(ต่อ ๓๖) ไร่			๑๘. บ้านสามหลัง หมู่ ๕ - บ้าน ขุนผล หมู่ที่ ๙ ยาวประมาณ ๑,๐๐๐ ม. ๑๙. หน้าโรงเรียนบ้านหนองสะแก - บ้านขุนผล หมู่ ๙ ยาวประมาณ ๒,๕๐๐ ม. ๒๐. บ้านขุนผล หมู่ ๙ - บ้าน กระพี ยาวประมาณ ๒,๕๐๐ ม. ๒๑. ซอยประปา - บ้านนาयरวม ยาวประมาณ ๓๐๐ ม. ๒๒. ซอยอ้อมประตู - บ้านนางอวบ กิ่งกระโทกรก ยาวประมาณ ๓๐๐ ม. ๒๓. บ้านขุนผล หมู่ ๙ - บ้านโนนด หมู่ ๓ ยาวประมาณ ๑,๕๐๐ ม. ๒๔. บ้านนาข่อย - บ้านนาเย ยาวประมาณ ๕๐๐ ม.							

รายละเอียดโครงการ

ทบทวนแผนพัฒนาท้องถิ่น (พ.ศ. ๒๕๖๖ - ๒๕๗๐) แก้ไข เพิ่มเติม เปลี่ยนแปลง (ฉบับที่ ๑) พ.ศ. ๒๕๖๖

สำนักงานเทศบาลตำบลพุดัง อำเภอขามทะเลสอ จังหวัดนครราชสีมา

ก. ยุทธศาสตร์จังหวัดนครราชสีมาที่ ๒ ส่งเสริม พัฒนา โครงสร้างพื้นฐาน เพื่อยกระดับเศรษฐกิจ การท่องเที่ยว การค้า การลงทุน เศรษฐกิจ BCG และเขตเศรษฐกิจพิเศษ

ข. ยุทธศาสตร์การพัฒนาขององค์การปกครองส่วนท้องถิ่นในเขตจังหวัดนครราชสีมาที่ ๗ ยุทธศาสตร์ด้านการพัฒนาการท่องเที่ยว ศาสนา วัฒนธรรม ประเพณีและกีฬา

ค. ยุทธศาสตร์ที่ ๓ การพัฒนาโครงสร้างพื้นฐาน

➢ แผนงานอุตสาหกรรมและการโยธา

ที่	วัตถุประสงค์	เป้าหมาย (ผลผลิตของโครงการ)	งบประมาณและที่ผ่านมา				ตัวชี้วัด (KPI)	ผลที่คาดว่าจะ ได้รับ	หน่วยงาน รับผิดชอบ
			๒๕๖๖ (บาท)	๒๕๖๗ (บาท)	๒๕๖๘ (บาท)	๒๕๖๙ (บาท)			
(ต่อ ๔)ปรับเกรด		๒๕.สระหม่าโรเรียนโตมุดมผล วิทยา - เส้นทางหนองประตู ยาวประมาณ ๒,๕๐๐ ม. ๒๖. บ้านน่วยแพน - โคกหนองนา (ก้านนากะ) ยาวประมาณ ๑,๐๐๐ ม. ๒๗. เส้นทางบ้านยายมะลิ - หนอง ประตู ยาวประมาณ ๑,๕๐๐ ม. ๒๘. บ้านนายพู่ - โคกหนองนา ส.ท.จันทร์ ปิ์พันดุง ยาวประมาณ ๕๐๐ ม. ๒๙. ซอยประปา หมู่ที่ ๒ - ถนน วงแหวนหมายเลข ๒๕๐ ยาวประมาณ ๘๐๐ ม. ๓๐. ซอยบ้านผู้ใหญ่ก๊อต - ถนนวง แหวนหมายเลข ๒๕๐ ยาวประมาณ ๒๕๐ ม.							

รายละเอียดโครงการ

ทบพวแผนพัฒนาท้องถิ่น (พ.ศ. ๒๕๖๖ - ๒๕๗๐) แก้ไข เพิ่มเติม เปลี่ยนแปลง (ฉบับที่ ๑) พ.ศ. ๒๕๖๖

สำนักงานเทศบาลตำบลพันดุง อำเภอขามทะเลสอ จังหวัดนครราชสีมา

ก. ยุทธศาสตร์จังหวัดนครราชสีมาที่ ๒ ส่งเสริม พัฒนา โครงสร้างพื้นฐาน เพื่อยกระดับเศรษฐกิจ การท่องเที่ยว การค้า การลงทุน อุสาหกรรม เศรษฐกิจ BCG และเขตเศรษฐกิจพิเศษ

ข. ยุทธศาสตร์การพัฒนาขององค์กรปกครองส่วนท้องถิ่นในเขตจังหวัดนครราชสีมาที่ ๗ ยุทธศาสตร์ด้านการพัฒนาการท่องเที่ยว ศาสนา วัฒนธรรม ประเพณีและกีฬา

ค. ยุทธศาสตร์ที่ ๓ การพัฒนาโครงสร้างพื้นฐาน

➢ แผนงานอุตสาหกรรมและการโยธา

ที่	วัตถุประสงค์	เป้าหมาย (ผลผลิตของโครงการ)	งบประมาณและที่ผ่านมา				ตัวชี้วัด (KPI)	ผลที่คาดว่าจะ ได้รับ	หน่วยงาน รับผิดชอบ
			๒๕๖๖ (บาท)	๒๕๖๗ (บาท)	๒๕๖๘ (บาท)	๒๕๖๙ (บาท)			
(ต่อ ๕) ปรับเกรด		๓๑. ซอย ๓ - บ้านนายอ้อย ยาว ประมาณ ๑๐๐ ม. ๓๑. สระน้ำใต้ - บ้านนายพงษ์ ยาวประมาณ ๓๐๐ ม. ๓๓. โคกแขวน - หนองเม็ก ยาวประมาณ ๑,๑๐๐ ม. ๓๔. เส้นหนองโจด - โตนด ยาวประมาณ ๕๐๐ ม. ๓๕. เส้นถ่างขี้ข้าว-วัดป่าแสงธรรม ยาวประมาณ ๑,๐๐๐ ม. ๓๖. ซอยข้างโรงเรียนบ้านหนอง ตะแก - บ้านโนนตาล ยาวประมาณ ๓,๐๐๐ ม. ๓๗. บ้านนายชัย - บ้านป่าสนอง ยาวประมาณ ๑,๐๐๐ ม. ๓๘. บ้านผู้ใหญ่กิติ - บ้านนางสนม ยาวประมาณ ๕๐๐ เมตร							

รายละเอียดโครงการ

ทบทวนแผนพัฒนาท้องถิ่น (พ.ศ. ๒๕๖๖ - ๒๕๗๐) แก้ไข เพิ่มเติม เปลี่ยนแปลง (ฉบับที่ ๑) พ.ศ. ๒๕๖๖

สำนักงานเทศบาลตำบลพันดุง อำเภอขามทะเลสอ จังหวัดนครราชสีมา

ก. ยุทธศาสตร์จังหวัดนครราชสีมาที่ ๒ ส่งเสริม พัฒนา โครงสร้างพื้นฐาน เพื่อยกระดับเศรษฐกิจ การท่องเที่ยว การค้า การลงทุน อุสาหกรรม เศรษฐกิจ BCG และเขตเศรษฐกิจพิเศษ

ข. ยุทธศาสตร์การพัฒนาขององค์กรปกครองส่วนท้องถิ่นในเขตจังหวัดนครราชสีมาที่ ๗ ยุทธศาสตร์ด้านการพัฒนาการท่องเที่ยว ศาสนา วัฒนธรรม ประเพณีและกีฬา

ค. ยุทธศาสตร์ที่ ๓ การพัฒนาโครงสร้างพื้นฐาน

> แผนงานอุตสาหกรรมและการโยธา

ที่	วัตถุประสงค์	เป้าหมาย (ผลผลิตของโครงการ)	งบประมาณและที่ผ่านมา				ตัวชี้วัด (KPI)	ผลที่คาดว่าจะ ได้รับ	หน่วยงาน รับผิดชอบ
			๒๕๖๖ (บาท)	๒๕๖๗ (บาท)	๒๕๖๘ (บาท)	๒๕๖๙ (บาท)			
(ต่อ ๖)ปรับปรุง		๓๙. ทางลัดคอนกรีตบ้านนางสนอง ถึง บ้านนางจ้อย ยาวประมาณ ๕๐๐ ม. ๔๐. ซอยสวนนายสร้อย - สวนนาย อ้อย ยาวประมาณ ๖๐๐ ม. ๔๑. ข้างวัดหนองสะแก-บึงหมื่นโป่ง ยาวประมาณ ๒๐๐ เมตร ๔๒. ซอยข้างบ้านนางสมดาว - ไปหลังวัดบ้านหนองสะแก ยาวประมาณ ๓๕๐ ม. ๔๓. ซอยบ้านเมติ - บึงฟ้าว ยาวประมาณ ๓๐๐ ม. ๔๔. บึงหมื่นโป่ง หมู่ที่ ๕ - ป่าช้าสุด ซอยลาดยางคอนกรีต ยาวประมาณ ๑๐๐ ม. ๔๕. เส้นประปา หมู่ที่ ๕ - สวนนาย อนุชิต ยาวประมาณ ๑,๐๐๐ ม.							

บัญชีโครงการพัฒนาท้องถิ่น
(ตามแบบ ผ ๐๒/๒)

ยุทธศาสตร์ที่ ๓

การพัฒนาด้านโครงสร้างพื้นฐาน

(ตามแบบ ผ ๐๒/๒)

แผนงานเคหะและชุมชน

รายละเอียดโครงการพัฒนา

ทบทวนแผนพัฒนาท้องถิ่น (พ.ศ. ๒๕๖๖ - ๒๕๗๐) แก้ไข เพิ่มเติม เปลี่ยนแปลง (ฉบับที่ ๑) พ.ศ. ๒๕๖๖ สำหรับ โครงการที่เกิดขึ้นศักยภาพขององค์กรปกครองส่วนท้องถิ่นที่ใช้สำหรับการประสานแผนพัฒนาท้องถิ่น

สำนักงานเทศบาลตำบลพันดุง อำเภอขามทะเลสอ จังหวัดนครราชสีมา
 ก. ยุทธศาสตร์จังหวัดนครราชสีมาที่ ๒ ส่งเสริม พัฒนา โครงสร้างพื้นฐาน เพื่อยกระดับเศรษฐกิจ การท่องเที่ยว การลงทุน อุตสาหกรรม เศรษฐกิจ BCG และเขตเศรษฐกิจพิเศษ
 ข. ยุทธศาสตร์การพัฒนาขององค์กรปกครองส่วนท้องถิ่นในเขตจังหวัดนครราชสีมาที่ ๒ ยุทธศาสตร์ด้านการพัฒนาโครงสร้างพื้นฐาน
 ค. ยุทธศาสตร์ที่ ๓ การพัฒนาโครงสร้างพื้นฐาน

▶ แผนงานและชุมชน

ที่	โครงการ	วัตถุประสงค์	เป้าหมาย (ผลผลิตของโครงการ)	ทิศทาง ภูมิศาสตร์	งบประมาณและที่ผ่านมา				ตัวชี้วัด (KPI)	ผลที่คาดว่าจะได้รับ	หน่วยงานรับผิดชอบหลัก
					๒๕๖๖ (บาท)	๒๕๖๗ (บาท)	๒๕๖๘ (บาท)	๒๕๖๙ (บาท)			
๑	หมู่ที่ ๑ บ้านพันดุง ก่อสร้างระบบระบายน้ำ คลส. รูปตัวยู พร้อมวางท่อระบายน้ำในหมู่บ้าน จากหมู่บ้านมายาวถึง บ้าน อ่างกุ่มบ้านมาลัยสาม ถึง บ้าน อ่างกระสวยท ขอย้างอนกระยงโฮย ยุตมสุข)	- เพื่อปรับปรุงและ พัฒนาระบบระบายน้ำ ในชุมชนในเขตเทศบาล ให้มีประสิทธิภาพ ป้องกันและแก้ไขปัญหาน้ำท่วมซ้ำ	ก่อสร้างระบบระบายน้ำรูปตัวยู พร้อมวางท่อระบายน้ำ กว้าง ๐.๕๐ เมตร ระยะทาง รวม ๔.๐๐๐ เมตร	จุดเริ่มต้นโครงการ E ๑๕.๐๕๔๕๔๐๗ N ๑๐๑.๘๕๔๕๑๖ จุดสิ้นสุดโครงการ E ๑๕.๐๖๔๐๖๐๐ N ๑๐๑.๘๕๔๐๓๐	๒,๐๐๐,๐๐๐	-	-	-	-	มีรายงาน คลส. ยาไม่น้อยกว่า ๔.๐๐๐ เมตร	กองช่าง
๒	ก่อสร้างระบบบำบัดน้ำเสียรองรับน้ำเสียของหมู่ที่ ๑, ๗ และ ๑๐	- เพื่อปรับปรุงและ พัฒนาระบบระบายน้ำ ในชุมชนในเขตเทศบาล ให้มีประสิทธิภาพ ป้องกันและแก้ไขปัญหาน้ำท่วมซ้ำ	ก่อสร้างระบบบำบัดน้ำเสีย รองรับน้ำเสียของ หมู่ ๑,๗,๑๐	จุดเริ่มต้นโครงการ E ๑๕.๐๖๕๑๑๒ N ๑๐๑.๘๕๔๐๕๕	๒,๐๐๐,๐๐๐	-	-	-	-	ประชาชนมีแหล่งบำบัดน้ำเสียของชุมชนก่อนปล่อยทิ้งสู่ธรรมชาติเพิ่มขึ้น ๑ แห่ง	กองช่าง
๑	หมู่ที่ ๓ บ้านโดนด ก่อสร้างระบบระบายน้ำ คลส. รูปตัวยู หมู่ที่ ๓ หน้าบ้านมายาวิจิตร ถึง สระประปาบ้านโดนด	เพื่อระบายน้ำและแก้ไขปัญหาน้ำท่วมซ้ำ	ก่อสร้างระบบระบายน้ำรูปตัวยู กว้าง ๐.๕๐ เมตร ยาว ๑.๐๐๐ เมตร	จุดเริ่มต้นโครงการ E ๑๕.๐๖๗๐๕๐ N ๑๐๑.๘๗๕๕๖๖ จุดสิ้นสุดโครงการ E ๑๕.๐๖๗๑๒๐ N ๑๐๑.๘๗๕๐๓๕๕	-	-	-	-	-	มีความยาววางระบายน้ำ คลส. ยาวไม่น้อยกว่า ๑,๐๐๐ เมตร	กองช่าง

รายละเอียดโครงการพัฒนา

บทบรรณานุกรมพัฒนาท้องถิ่น (พ.ศ. ๒๕๖๖ - ๒๕๗๐) แก้ไข เพิ่มเติม เปลี่ยนแปลง (ฉบับที่ ๑) พ.ศ. ๒๕๖๖
 สำหรับ โครงการที่เกินศักยภาพขององค์กรปกครองส่วนท้องถิ่นที่ใช้สำหรับบริการประสานแผนพัฒนาท้องถิ่น
 สำนักงานเทศบาลตำบลพันดุม อำเภอขามทะเลสอ จังหวัดนครราชสีมา

- ก. ยุทธศาสตร์จังหวัดนครราชสีมาที่ ๒ ส่งเสริม พัฒนา โครงสร้างพื้นฐาน เพื่อยกระดับเศรษฐกิจ การท่องเที่ยว การค้า การลงทุน อุสาหกรรม เศรษฐกิจ BCG และเขตเศรษฐกิจพิเศษ
- ข. ยุทธศาสตร์การพัฒนาขององค์กรปกครองส่วนท้องถิ่นในเขตจังหวัดนครราชสีมาที่ ๖ ยุทธศาสตร์ด้านการพัฒนาโครงสร้างพื้นฐาน
- ค. ยุทธศาสตร์ที่ ๓ การพัฒนาโครงสร้างพื้นฐาน

▶ แผนงานและชุมชน

ที่	โครงการ	วัตถุประสงค์	เป้าหมาย (ผลผลิตของโครงการ)	พิกัดทางภูมิศาสตร์	งบประมาณและที่เข้ามา				ตัวชี้วัด (KPI)	ผลที่คาดว่าจะได้รับ	หน่วยงานรับผิดชอบหลัก
					๒๕๖๖ (บาท)	๒๕๖๗ (บาท)	๒๕๖๘ (บาท)	๒๕๖๙ (บาท)			
๒	ก่อสร้างรางระบายน้ำ คลส. รูปตัวยู หมู่ที่ ๓ จากบ้านนาขบวน - หน้าบ้านนาขบวน	เพื่อปรับปรุงและห้ระบบระบายน้ำในชุมชนของเขตเทศบาลตำบลพันดุมให้มีประสิทธิภาพ ป้องกันและแก้ไขปัญหาท่วมขัง	ก่อสร้างรางระบายน้ำ คลส. รูปตัวยู ขนาดกว้าง ๐.๕๐ เมตร ยาว ๕๐๐ เมตร ลึก ๐.๕๐ เมตร ผา คลส. หน้า ๐.๑๕ เมตร	จุดเริ่มต้นโครงการ E ๑๕.๐๗๖๑๗ N ๑๐๑.๑๕๘๒๒๓๕ จุดสิ้นสุดโครงการ E ๑๕.๐๖๔๙๖๖๖ N ๑๐๑.๑๕๗๕๖๖๔	-	-	-	-	ได้ความยาวรางระบายน้ำ คลส. ไม่น้อยกว่า ๕๐๐ เมตร	ประชาชนได้รับประโยชน์ไม่ก่อให้เกิดปัญหาท่วมขังและลดปัญหาสิ่งแวดล้อม	กองช่าง
๓	ก่อสร้างรางระบายน้ำ คลส. รูปตัวยู หมู่ที่ ๓ จากบ้านนาขบวน - บ้านนาขบวนชัย	เพื่อปรับปรุงและห้ระบบระบายน้ำในชุมชนของเขตเทศบาลตำบลพันดุมให้มีประสิทธิภาพ ป้องกันและแก้ไขปัญหาท่วมขัง	ก่อสร้างรางระบายน้ำ คลส. รูปตัวยู ขนาดกว้าง ๐.๕๐ เมตร ยาว ๑๕๐ เมตร ลึก ๐.๕๐ เมตร ผา คลส. หน้า ๐.๑๕ เมตร	จุดเริ่มต้นโครงการ E ๑๕.๐๖๗๗๖๒๖ N ๑๐๑.๑๕๗๕๖๖๔ จุดสิ้นสุดโครงการ E ๑๕.๐๖๔๙๖๑๑ N ๑๐๑.๑๕๗๕๖๑๑	-	-	๕๕๐,๐๐๐	-	ได้ความยาวรางระบายน้ำ คลส. ไม่น้อยกว่า ๑๕๐ เมตร	ประชาชนได้รับประโยชน์ไม่ก่อให้เกิดปัญหาท่วมขังและลดปัญหาสิ่งแวดล้อม	กองช่าง
๑	หมู่ที่ ๔ บ้านโคกแขวนแก้ว ขุดลอกหนองจักจั่น	เพื่อแก้ไขปัญหาการขาดแคลนน้ำอุปโภคและบริโภค	ขุดลอกหนองจักจั่น บ้านโคกแขวน	จุดเริ่มต้นโครงการ E ๑๕.๐๕๕๗๕๑๑ N ๑๐๑.๑๕๕๕๕๕๐	-	-	๖,๐๐๐,๐๐๐	-	จำนวนความลึก ความกว้าง ที่ให้พื้นที่รับน้ำมากขึ้น	- สามารถแก้ไขปัญหาน้ำท่วมขัง - ลดปัญหาการขาดแคลนน้ำอุปโภค-บริโภค	กองช่าง
๒	ขุดลอกเหมืองเจ้าหนองจักจั่น	เพื่อให้การระบายน้ำเป็นไปอย่างรวดเร็วและแก้ไขปัญหากขาดแคลนน้ำอุปโภคและบริโภค	ขุดลอกเหมืองน้ำสาธารณะ เจ้าหนองจักจั่น กว้าง ๒ เมตร ยาว ๑,๐๐๐ เมตร ลึก ๑ เมตร	จุดเริ่มต้นโครงการ E ๑๕.๐๖๕๕๕๖๖ N ๑๐๑.๑๕๖๐๐๘๗ จุดสิ้นสุดโครงการ E ๑๕.๐๕๙๖๖๑๑ N ๑๐๑.๑๕๕๕๕๖๑	-	-	๑,๐๐๐,๐๐๐	-	ความยาวของลำเหมืองสาธารณะ ไม่น้อยกว่า ๑,๐๐๐ เมตร	- สามารถแก้ไขปัญหาน้ำท่วมขัง - ลดปัญหาการขาดแคลนน้ำอุปโภค-บริโภค	กองช่าง

รายละเอียดโครงการพัฒนา

ทบทวนแผนพัฒนาท้องถิ่น (พ.ศ. ๒๕๖๖ - ๒๕๗๐) แก้ไข เพิ่มเติม เปลี่ยนแปลง (ฉบับที่ ๑) พ.ศ. ๒๕๖๖
สำหรับ โครงการที่เกี่ยวกับสภาพของโครงการก่อสร้างท้องถิ่นที่ใช้สำหรับบริการประสานแผนพัฒนาท้องถิ่น

สำนักงานเทศบาลตำบลพันธุฯ อำเภอชนบท จ.หนองบัวลำภู

๑. ยุทธศาสตร์จังหวัดนครราชสีมาที่ ๒ ส่งเสริม พัฒนา โครงสร้างพื้นฐาน เพื่อยกระดับเศรษฐกิจ การท่องเที่ยว การค้า การลงทุน อุตสาหกรรม เศรษฐกิจ BCG และเขตเศรษฐกิจพิเศษ

๒. ยุทธศาสตร์การพัฒนาขององค์กรปกครองส่วนท้องถิ่นในเขตจังหวัดนครราชสีมาที่ ๒ ยุทธศาสตร์ด้านการพัฒนาโครงสร้างพื้นฐาน

๓. ยุทธศาสตร์ที่ ๓ การพัฒนาโครงสร้างพื้นฐาน

แผนงานและชุมชน

ที่	โครงการ	วัตถุประสงค์	เป้าหมาย (ผลผลิตของโครงการ)	พิกัดทาง ภูมิศาสตร์	งบประมาณและที่ผ่านมา				ตัวชี้วัด (KPI)	ผลที่คาดว่าจะ ได้รับ	หน่วยงานรับ ผิดชอบหลัก
					๒๕๖๖ (บาท)	๒๕๖๗ (บาท)	๒๕๖๘ (บาท)	๒๕๖๙ (บาท)			
๑	หมู่ที่ ๕ บ้านหนองสระแก้ว ก่อสร้างรางระบายน้ำ คล. รูปตัว Y จากสี่แยก ถึงบ้านหนองแก้ว	เพื่อระบายน้ำและแก้ไข ปัญหาน้ำท่วมขัง	ก่อสร้างรางระบายน้ำ คล.รูป ตัว Y จากสี่แยก ถึง บ้านนาย แก้ว ขนาดรางน้ำรูปตัว Y กว้าง ๐.๕๐ เมตร สูง ๐.๕๐ เมตร ยาว ๕๑๘ เมตร	จุดเริ่มต้นโครงการ E ๑๕.๐๕๑๑๘๘ N ๑๐๑.๘๖๕๘๐๙	-	๑,๐๐๐,๐๐๐	-	-	-	ประชากรที่มี การคมนาคม สะดวกปลอดภัย รวดเร็วเพิ่มขึ้น	กองช่าง
๒	ก่อสร้างรางระบายน้ำ ปิด - เปิด บานเหล็ก บึงหมันโป่ง	กักเก็บน้ำในฤดูแล้ง และ ระบายน้ำในฤดูฝน	ก่อสร้างประตูระบายน้ำปิด-เปิด บานเหล็ก	จุดเริ่มต้นโครงการ E ๑๕.๐๕๕๐๙๙ N ๑๐๑.๘๖๖๒๑๐	-	-	-	๓๑๙,๐๐๐	ได้ประตูระบายน้ำ ปิด - เปิด ไม่น้อย กว่า ๑ แห่ง	ประชาชนได้รับ ประโยชน์มีการ กักเก็บน้ำได้เพิ่ม มากขึ้น และช่วย ระบายน้ำในฤดู ฝน ที่อาจมีริ- มาณน้ำเพิ่มขึ้น	กองช่าง
๑	หมู่ที่ ๗ บ้านพันธุพัฒนา บุดลอกแก้มลิง (บริเวณป่าช้า) หมู่ ๗	เพื่อแก้ไขปัญหาการขาด แคลนน้ำอุปโภคและ บริโภคของประชาชน	ก่อสร้างขุดลอกที่แก้มลิง (บริเวณป่าช้า) หมู่ ๗	จุดเริ่มต้นโครงการ E ๑๕.๐๖๖๗๒๓๖ N ๑๐๑.๘๕๘๐๑๕	-	๑,๐๐๐,๐๐๐	-	-	ประชากรมีแหล่ง น้ำใช้เพิ่มขึ้น และ ป้องกันแก้ปัญหา น้ำท่วม	แก้ไขปัญหาการ ขาดแคลนอุปโภค และบริโภคน้ำ อย่างเพียงพอ	กองช่าง

รายละเอียดโครงการพัฒนา

ทบทวนแผนพัฒนาท้องถิ่น (พ.ศ. ๒๕๖๖ - ๒๕๗๐) แก้ไข เพิ่มเติม เปลี่ยนแปลง (ฉบับที่ ๑) พ.ศ. ๒๕๖๖
 สำหรับ โครงการที่เกิดสภาพขององค์ปกครองส่วนท้องถิ่นที่ใช้สำหรับการประสานแผนพัฒนาท้องถิ่น
 สำนักงานเทศบาลตำบลพินิจ อำเภอสามพระเสลออก จังหวัดนครราชสีมา

- ก. ยุทธศาสตร์จังหวัดนครราชสีมาที่ ๔ ยกระดับบริหารจัดการทรัพยากรธรรมชาติ และสิ่งแวดล้อมให้เกิดสมดุลและยั่งยืน
 ข. ยุทธศาสตร์การพัฒนาขององค์ปกครองส่วนท้องถิ่นในเขตจังหวัดนครราชสีมาที่ ๖ ยุทธศาสตร์ด้านการพัฒนาโครงสร้างพื้นฐาน
 ค. ยุทธศาสตร์ที่ ๓ การพัฒนาโครงสร้างพื้นฐาน

➤ แผนงานคณะและชุมชน

ที่	โครงการ	วัตถุประสงค์	เป้าหมาย (ผลผลิตของโครงการ)	พิกัดทาง ภูมิศาสตร์	งบประมาณและที่ผ่านมา					ตัวชี้วัด (KPI)	ผลที่คาดว่าจะ ได้รับ	หน่วยงานรับ ผิดชอบหลัก
					๒๕๖๖ (บาท)	๒๕๖๗ (บาท)	๒๕๖๘ (บาท)	๒๕๖๙ (บาท)	๒๕๗๐ (บาท)			
๒	ชุดออกตระเวนหิโนปุม พร้อมปรับปรุงภูมิทัศน์สระโหนด หิโนปุม	เพื่อแก้ไขปัญหาการขาด แคลนน้ำอุปโภคและ บริโภคของประชาชน	ชุดออกบึงโนนหิโนปุม พื้นที่ประมาณ ๔๕ ไร่ ลึก ๒.๐๐ เมตร พร้อมวางท่อ ทางน้ำเข้าจำนวน ๓ จุด	จุดเริ่มต้นโครงการ E ๑๕.๐๕๔๗๖๓ N ๑๐๑.๓๐๕๒๐	-	-	-	-	๑๐,๐๐๐,๐๐๐	ได้ความกว้าง ความลึกของสระที่ ขุดลอกเพิ่มขึ้น	แก้ไขปัญหาการ ขาดแคลนน้ำ อุปโภค บริโภค อย่างเพียงพอ	กองช่าง
๓	ชุดออกสระหนองปล้อง	เพื่อแก้ไขปัญหาการขาด แคลนน้ำอุปโภคและ บริโภคของประชาชน	ชุดออก ขนาดพื้นที่ ๔ ไร่ ลึก ๓.๐๐ เมตร	จุดเริ่มต้นโครงการ E ๑๕.๐๖๕๗๓๒ N ๑๐๑.๔๔๘๘๗๒	-	-	-	-	๑,๖๐๐,๐๐๐	ได้ความกว้าง ความลึกของสระที่ ขุดลอกเพิ่มขึ้น	แก้ไขปัญหาการ ขาดแคลนน้ำ อุปโภคและ บริโภคน้ำ อย่างเพียงพอ	กองช่าง
๑	หมู่ที่ ๙ บ้านพุนผด ชุดออกสระหน้าวัดโหนด	เพื่อแก้ไขปัญหาการขาด แคลนน้ำอุปโภค และบริโภค	ชุดออก ลึก ๒.๐๐ เมตร	จุดเริ่มต้นโครงการ E ๑๕.๐๖๕๗๓๔ N ๑๐๑.๔๕๕๘๗๗	-	-	-	-	๕๐๐,๐๐๐	ได้ความกว้าง ความลึกของสระ ขุดลอกเพิ่มขึ้น	ประชาชนได้รับ ประโยชน์แก้ไข ปัญหาการขาด แคลนน้ำเพียงพอ ต่อการอุปโภค - บริโภค	กองช่าง

รายละเอียดโครงการพัฒนา

ทบทวนแผนพัฒนาท้องถิ่น (พ.ศ. ๒๕๖๖ - ๒๕๗๐) แก้ไข เพิ่มเติม เปลี่ยนแปลง (ฉบับที่ ๑) พ.ศ. ๒๕๖๖
 สำหรับ โครงการที่เกิดขึ้นศักยภาพขององค์กรปกครองส่วนท้องถิ่นที่ใช้สำหรับการประสานแผนพัฒนาท้องถิ่น

สำนักงานเทศบาลตำบลพันสุข อำเภอสามพระแสง จังหวัดนครราชสีมา

ก. ยุทธศาสตร์จังหวัดนครราชสีมาที่ ๔ ยกระดับบริหารจัดการทรัพยากรธรรมชาติและสิ่งแวดล้อมให้เกิดสมดุลและยั่งยืน

ข. ยุทธศาสตร์การพัฒนาขององค์กรปกครองส่วนท้องถิ่นในเขตจังหวัดนครราชสีมาที่ ๖ ยุทธศาสตร์ด้านการพัฒนาโครงสร้างพื้นฐาน

ค. ยุทธศาสตร์ที่ ๓ การพัฒนาโครงสร้างพื้นฐาน

➤ แผนงานและชุมชน

ที่	โครงการ	วัตถุประสงค์	เป้าหมาย (ผลผลิตของโครงการ)	ทิศทาง ภูมิศาสตร์	งบประมาณและที่ผ่านมา				ตัวชี้วัด (KPI)	ผลที่คาดว่าจะ ได้รับ	หน่วยงานรับ ผิดชอบหลัก
					๒๕๖๖ (บาท)	๒๕๖๘ (บาท)	๒๕๖๙ (บาท)	๒๕๗๐ (บาท)			
๒	ชุดลอกคลองฝักขาม	เพื่อแก้ไขปัญหามลภาวะ ดินน้ำอุบิภาค และบริโภาค	ชุดลอก ขนาดกว้าง ๗.๐๐ เมตร ลึก ๒.๐๐ เมตร ยาว ๑,๖๐๐ เมตร ลาดเอียง ๑ : ๒ เมตร	จุดเริ่มต้นโครงการ E ๑๕.๐๖๖๖๑๓ N ๑๐๑.๙๗๒๖๓๐	-	-	-	๑,๕๖๐,๐๐๐	ได้ความกว้าง ความลึกของสถานี ชุดลอกเพิ่มขึ้น	ประชาชนได้รับ ประโยชน์แก้ไข ปัญหามลภาวะ ดินน้ำอุบิภาค - บริโภาค	กองช่าง
๓	ชุดลอกสระโนนลาว	เพื่อแก้ไขปัญหามลภาวะ ดินน้ำอุบิภาค และบริโภาค	ชุดลอก ลึก ๒.๐๐ เมตร	จุดเริ่มต้นโครงการ E ๑๕.๐๗๒๗๑๕ N ๑๐๑.๙๗๒๗๑๕	-	-	-	๑,๐๐๐,๐๐๐	ได้ความกว้าง ความลึกของสถานี ชุดลอกเพิ่มขึ้น	ประชาชนได้รับ ประโยชน์แก้ไข ปัญหามลภาวะ ดินน้ำอุบิภาค - บริโภาค	กองช่าง

รายละเอียดโครงการพัฒนา

ทบทวนแผนพัฒนาท้องถิ่น (พ.ศ. ๒๕๖๖ - ๒๕๗๐) แก้ไข เพิ่มเติม เพิ่มเติม เปลี่ยนแปลง (ฉบับที่ ๑) พ.ศ. ๒๕๖๖
สำหรับ โครงการที่เกินศักยภาพขององค์กรปกครองส่วนท้องถิ่นที่ใช้สำหรับการประสานแผนพัฒนาท้องถิ่น

สำนักงานเทศบาลตำบลพันดุง อำเภอขามทะเลสอ จังหวัดนครราชสีมา

ก. ยุทธศาสตร์จังหวัดนครราชสีมาที่ ๔ ยกระดับบริหารจัดการทรัพยากรธรรมชาติ และสิ่งแวดล้อมให้เกิดสมดุลและยั่งยืน

ข. ยุทธศาสตร์การพัฒนาขององค์กรปกครองส่วนท้องถิ่นในเขตจังหวัดนครราชสีมาที่ ๖ ยุทธศาสตร์ด้านการพัฒนาโครงสร้างพื้นฐาน

ค. ยุทธศาสตร์ที่ ๓ การพัฒนาโครงสร้างพื้นฐาน

➤ แผนงานคณะและชุมชน

ที่	โครงการ	วัตถุประสงค์	เป้าหมาย (ผลผลิตของโครงการ)	พิกัดทาง ภูมิศาสตร์	งบประมาณและที่ผ่านมา					ตัวชี้วัด (KPI)	ผลที่คาดว่าจะ ได้รับ	หน่วยงานรับ ผิดชอบหลัก
					๒๕๖๖ (บาท)	๒๕๖๗ (บาท)	๒๕๖๘ (บาท)	๒๕๖๙ (บาท)	๒๕๗๐ (บาท)			
๑	หมู่ที่ ๑๑ บ้านสีลาทอง ก่อสร้างชุดลอกโคลนฝักขาม ช่างบ้าน บ้านนายทองคุณ ศรีอำเรีย ถึงสุด คลองฝักขาม	เพื่อระบายน้ำและแก้ไข ปัญหาน้ำท่วมขัง	ก่อสร้างชุดลอกโคลนฝักขาม กว้าง ๑๒ เมตร ยาว ๒,๐๐๐ เมตร ลึกเพิ่ม ๕ เมตร	จุดเริ่มต้นโครงการ E ๑๕.๐๕๘๑๕๗ N ๑๐๑.๙๕๐๙๖๖ จุดสิ้นสุดโครงการ E ๑๕.๐๖๘๕๘๘ N ๑๐๑.๙๕๗๒๒๗	-	-	๒,๐๐๐,๐๐๐	-	-	ประชาชนมีแหล่ง น้ำไม่น้อยกว่า ๑ แห่ง	แก้ไขปัญหาการ ขาดแคลนน้ำอุป- โภคและบริโภค น้ำอย่างเพียงพอ	กองช่าง
๒	ก่อสร้างรางระบายน้ำรูปตัวยู หน้า ศาลาประชาคมหมู่บ้านสีลาทอง ถึง คลองฝักขาม	เพื่อระบายน้ำและแก้ไข ปัญหาน้ำท่วมขัง	ก่อสร้างรางระบายน้ำรูปตัวยู กว้าง ๐.๕๐x๐.๕๐ เมตร ยาว ๘๐๐ เมตร	จุดเริ่มต้นโครงการ E ๑๕.๐๖๐๗๖๑ N ๑๐๑.๙๕๐๘๕๓ จุดสิ้นสุดโครงการ E ๑๕.๐๕๘๑๓๗ N ๑๐๑.๙๕๑๐๓๕	-	๓,๐๐๐,๐๐๐	-	-	-	ได้รางระบายน้ำ คสล. ไม่น้อยกว่า ๘๐๐ เมตร	แก้ไขปัญหา น้ำท่วมขัง	กองช่าง
๑	หมู่ที่ ๑๑ บ้านหนองสองแม่พัฒนา ก่อสร้างวางท่อระบายน้ำ คสล. รูปตัวยู ขอบบ้านนางลำพอง นับขุนทด ถึง บ้านนายเจ็ด มาขุนทด	เพื่อการระบายน้ำ และ แก้ไขปัญหาที่ท่วมขัง	ก่อสร้างวางท่อระบายน้ำ คสล. รูปตัวยู ขนาด ๐.๕๐ x ๐.๕๐ เมตร ลึก ๐.๕๐ เมตร ยาว ๑,๐๐๐ เมตร	จุดเริ่มต้นโครงการ E ๑๕.๐๕๘๑๓๗ N ๑๐๑.๙๖๔๙๖๕ จุดสิ้นสุดโครงการ E ๑๕.๐๕๘๖๗๘ N ๑๐๑.๙๖๖๒๒๐	-	๓,๐๐๐,๐๐๐	-	-	-	ได้ความยาวราง ระบายน้ำ คสล. รูปตัวยู ยาวไม่ น้อยกว่า ๑,๐๐๐ เมตร	ประชาชนได้ รับประโยชน์ สามารถแก้ไข ปัญหาที่ท่วมขัง	กองช่าง

แผนงานอุตสาหกรรมและการโยธา

รายละเอียดโครงการพัฒนา

ทบทวนแผนพัฒนาท้องถิ่น (พ.ศ. ๒๕๖๖ - ๒๕๗๐) แก้ไข เพิ่มเติม เปลี่ยนแปลง (ฉบับที่ ๑) พ.ศ. ๒๕๖๖ สำหรับ โครงการที่เกิดขึ้นศักยภาพขององค์กรปกครองส่วนท้องถิ่นที่ใช้สำหรับการประสานแผนพัฒนาท้องถิ่น

สำนักงานเทศบาลตำบลพันดุง อำเภอขามทะเลสอ จังหวัดนครราชสีมา

- ก. ยุทธศาสตร์ชาติ ๒๐ ปี ยุทธศาสตร์การพัฒนาที่การสร้างความสามารถในการแข่งขัน
- ข. แผนพัฒนาเศรษฐกิจและสังคมแห่งชาติ ฉบับที่ ๑๓ หมายเหตุที่ ๕ หมายเหตุที่ ๕ ไทยเป็นประตูการค้าการลงทุนและยุทธศาสตร์ทางโลจิสติกส์ที่สำคัญของภูมิภาค
- ค. Sustainable Development Goals : SDGs เป้าหมายที่ ๑ การปรับโครงสร้างภาคการผลิตและบริการสู่เศรษฐกิจฐานนวัตกรรม / เป้าประสงค์ที่ ๕ ประสิทธิภาพการลงทุนและโลจิสติกส์
- ง. ยุทธศาสตร์จังหวัดนครราชสีมาที่ ๒ ส่งเสริม พัฒนา โครงสร้างพื้นฐาน เพื่อยกระดับเศรษฐกิจ การท่องเที่ยว การค้า การลงทุน อุสาหกรรม เศรษฐกิจ BCG และเขตเศรษฐกิจพิเศษ
- จ. ยุทธศาสตร์การพัฒนาขององค์กรปกครองส่วนท้องถิ่นในเขตจังหวัดนครราชสีมาที่ ๖ ยุทธศาสตร์ด้านการพัฒนาโครงสร้างพื้นฐาน

๑. ยุทธศาสตร์ที่ ๓ การพัฒนาโครงสร้างพื้นฐาน

๑.๑. กลยุทธ์การพัฒนากระบวนการพื้นฐาน ระบบสาธารณูปโภคและสาธารณูปการ

(๑) แผนงานยุทธศาสตร์และการโยธา

ที่	โครงการ	วัตถุประสงค์	เป้าหมาย (ผลผลิตของโครงการ)	งบประมาณและที่ผ่านมา					ตัวชี้วัด (KPI)	ผลที่คาดว่าจะ ได้รับ	หน่วยงานรับ ผิดชอบหลัก
				๒๕๖๖ (บาท)	๒๕๖๗ (บาท)	๒๕๖๘ (บาท)	๒๕๖๙ (บาท)	๒๕๗๐ (บาท)			
๑	หมู่บ้านพันดุง ก่อสร้างปรับปรุงถนน ผิวจราจรลูกรัง ถนนใน - จันทร์ ถึง หนองสะเม็ก	เพื่อความสะดวกในการ เดินทางสัญจรไป-มา ของประชาชน ได้อย่าง ปลอดภัย	ก่อสร้างปรับปรุงลูกรัง กว้าง ๔ เมตร ยาว ๕,๐๐๐ เมตร ลงดินหนา ๑ เมตร ลง ลูกรังผิวจราจร กว้าง ๔ เมตร ยาว ๕,๐๐๐ เมตร หนา ๐.๑๐ เมตร พร้อมก่อสร้างบ่อคอคอน เวิร์ค ขนาด ๑.๕x๑.๕ ชนิด ๒ ช่องทาง ๒ จุด	-	-	๓,๐๐๐,๐๐๐	-	-	ได้ถนนลูกรัง ยาวไม่น้อยกว่า ๕,๐๐๐ เมตร	ประชาชนได้รับ ความสะดวก ในการเดินทาง และความปลอดภัย ในการใช้ถนน	กองช่าง
๒	ก่อสร้างปรับปรุงถนนผิว จราจรหินคลุก ถนนบ้าน พันดุง ถึง บ้านพูนผล	เพื่อความสะดวกในการ เดินทางสัญจรไป-มา ของประชาชน ได้อย่าง ปลอดภัย	ปรับปรุงถนนผิวจราจรหินคลุก กว้าง ๕ เมตร ยาว ๔,๐๐๐ เมตร ลงดินหนา ๐.๑๕ เมตร	-	-	-	-	๑,๒๐๐,๐๐๐	ได้ถนนหินคลุก ยาวไม่น้อยกว่า ๔,๐๐๐ เมตร	ประชาชนได้รับ ความสะดวก ในการเดินทาง และความปลอดภัย ในการใช้ถนน	กองช่าง

รายละเอียดโครงการพัฒนา

ทบทวนแผนพัฒนาท้องถิ่น (พ.ศ. ๒๕๖๖ - ๒๕๗๐) แก้ไข เพิ่มเติม เปลี่ยนแปลง (ฉบับที่ ๑) พ.ศ. ๒๕๖๖
สำหรับ โครงการที่เกินศักยภาพขององค์การบริหารส่วนท้องถิ่นที่ใช้สำหรับโครงการประสานแผนพัฒนาท้องถิ่น
สำนักงานเทศบาลตำบลพันคง อำเภอขามทะเลสอ จังหวัดนครราชสีมา

ก. ยุทธศาสตร์ชาติ ๒๐ ปี ยุทธศาสตร์การพัฒนาที่การสร้างความปลอดภัยในการแข่งขัน

ข. แผนพัฒนาเศรษฐกิจและสังคมแห่งชาติ ฉบับที่ ๑๓ หมายเหตุที่ ๕ ไทยเป็นประตูการค้าการลงทุนและยุทธศาสตร์ทางโลจิสติกส์ที่สำคัญของภูมิภาค

ค. Sustainable Development Goals : SDGs เป้าหมายที่ ๑ การปรับโครงสร้างภาคการผลิตและบริการสู่เศรษฐกิจฐานนวัตกรรม / เป้าประสงค์ที่ ๕ ประตูการค้าการลงทุนและโลจิสติกส์

จ. ยุทธศาสตร์การพัฒนาขององค์การบริหารส่วนท้องถิ่นในเขตจังหวัดนครราชสีมาที่ ๖ ยุทธศาสตร์ด้านการพัฒนาโครงสร้างพื้นฐาน

๑. ยุทธศาสตร์ที่ ๓ การพัฒนาโครงสร้างพื้นฐาน

๑.๑. กลยุทธ์การพัฒนากระบวนการสร้างพื้นฐาน ระบบสาธารณูปโภคและสาธารณูปการ

(๑) แผนงานอุตสาหกรรมและการโยธา

ที่	โครงการ	วัตถุประสงค์	เป้าหมาย (ผลผลิตของโครงการ)	งบประมาณและที่ผ่านมา				ตัวชี้วัด (KPI)	ผลที่คาดว่าจะ ได้รับ	หน่วยงาน รับผิดชอบหลัก	
				๒๕๖๖ (บาท)	๒๕๖๗ (บาท)	๒๕๖๘ (บาท)	๒๕๖๙ (บาท)				๒๕๗๐ (บาท)
๓	ก่อสร้างเสมิมิวถน คสล. จากสี่แยกบ้านงลำไย สี่แยงห้วย ไปถึงหมู่ที่ ๗	เพื่อความสะดวกในการ เดินทางสัญจรไป-มา ของประชาชน ได้อย่าง ปลอดภัย	ก่อสร้างถนนผิวจราจร คสล. กว้าง ๕.๐๐ เมตร ยาว ๕๐๐ เมตร หน้า ๐.๑๕ เมตร	-	๑,๕๐๐,๐๐๐	-	-	-	ได้ความยาวนาน ผิวจราจร คสล. ยาวไม่น้อยกว่า ๕๐๐ เมตร	ประชาชนได้รับ ความสะดวก ในการเดินทาง และความปลอดภัย ในการใช้ถนน	กองช่าง
๔	ก่อสร้างถนน คสล. สายบ้าน พันคง - บ้านพูนผล	เพื่อความสะดวกในการ สัญจร ไป - มา ของ ประชาชนได้อย่างปลอดภัย	ก่อสร้างถนนผิวจราจร คสล. กว้าง ๕ เมตร ยาว ๒,๓๐๐ เมตร หน้า ๐.๑๕ เมตร ลงไหล่ทางหินคลุกข้างละ ๐.๕๐ เมตร	-	๖,๓๐๐,๐๐๐	-	-	-	ได้ความยาวนาน ผิวจราจร คสล. ยาวไม่น้อยกว่า ๒,๓๐๐ เมตร	ประชาชนได้รับ ความสะดวก ในการเดินทาง และความปลอดภัย ในการใช้ถนน	กองช่าง
๕	ก่อสร้างถนน คสล. สายหลัง วัดพันคง - บริเวณถนนบ้าน หนองหัวแควน	เพื่อความสะดวกในการ สัญจร ไป - มา ของ ประชาชนได้อย่างปลอดภัย	ก่อสร้างถนนผิวจราจร คสล. กว้าง ๔ เมตร ยาว ๗๕๐ เมตร หน้า ๐.๑๕ เมตร ลงไหล่ทางหินคลุกข้างละ ๐.๕๐ เมตร	-	๑,๕๐๐,๐๐๐	-	-	-	ได้ความยาวนาน ผิวจราจร คสล. ยาวไม่น้อยกว่า ๗๕๐ เมตร	ประชาชนได้รับ ความสะดวก ในการเดินทาง และความปลอดภัย ในการใช้ถนน	กองช่าง

รายละเอียดโครงการพัฒนา

ทบทวนแผนพัฒนาท้องถิ่น (พ.ศ. ๒๕๖๖ - ๒๕๗๐) แก้ไข เพิ่มเติม เปลี่ยนแปลง (ฉบับที่ ๑) พ.ศ. ๒๕๖๖
สำหรับ โครงการที่เป็นศักยภาพขององค์กรปกครองส่วนท้องถิ่นที่ใช้สำหรับการประสานแผนพัฒนาท้องถิ่น
สำนักงานเทศบาลตำบลพันดุง อำเภอขามทะเลสอ จังหวัดนครราชสีมา

- ก. ยุทธศาสตร์ชาติ ๒๐ ปี ยุทธศาสตร์การพัฒนาที่การสร้างความสามารถในการแข่งขัน
- ข. แผนพัฒนาเศรษฐกิจและสังคมแห่งชาติ ฉบับที่ ๑๓ หมายเหตุที่ ๕ ไทยเป็นประตูการค้าการลงทุนและยุทธศาสตร์ทางโลจิสติกส์ที่สำคัญของภูมิภาค
- ค. Sustainable Development Goals : SDGs เป้าหมายที่ ๑ การปรับโครงสร้างภาคการผลิตและบริการสู่เศรษฐกิจฐานนวัตกรรม / เป้าประสงค์ที่ ๕ วัตถุประสงค์การลงทุนและโลจิสติกส์
- ง. ยุทธศาสตร์จังหวัดนครราชสีมาที่ ๒ ส่งเสริม พัฒนา โครงสร้างพื้นฐาน เพื่อยกระดับเศรษฐกิจ การท่องเที่ยว การค้า การลงทุน อุตสาหกรรม เศรษฐกิจ BCG และเขตเศรษฐกิจพิเศษ
- จ. ยุทธศาสตร์การพัฒนาขององค์กรปกครองส่วนท้องถิ่นในเขตจังหวัดนครราชสีมาที่ ๖ ยุทธศาสตร์ด้านการพัฒนาโครงสร้างพื้นฐาน

๑. ยุทธศาสตร์ที่ ๓ การพัฒนาโครงสร้างพื้นฐาน

๑.๑. กลยุทธ์การพัฒนาาระบบโครงสร้างพื้นฐาน ระบบสาธารณูปโภคและสาธารณูปการ

(๑) แผนงานอุตสาหกรรมและการโยธา

ที่	โครงการ	วัตถุประสงค์	เป้าหมาย (ผลผลิตของโครงการ)	งบประมาณและที่ผ่านมา					ตัวชี้วัด (KPI)	ผลที่คาดว่าจะ ได้รับ	หน่วยงาน รับผิดชอบหลัก		
				๒๕๖๖ (บาท)	๒๕๖๗ (บาท)	๒๕๖๘ (บาท)	๒๕๖๙ (บาท)	๒๕๗๐ (บาท)					
๖	ก่อสร้างถนน คสล. สายบ้าน พันดุง - บ้านกะพ้อ อำเภอโนนไทย	เพื่อความสะดวกในการ สัญจร ไป - มา ของ ประชาชนได้อย่างปลอดภัย	ก่อสร้างถนนผิวจราจร คสล. กว้าง ๕ เมตร ยาว ๓,๐๐๐ เมตร หนา ๐.๑๕ เมตร ลงไหล่ทางหินคลุกข้างละ ๐.๕๐ เมตร	-	๙,๐๐๐,๐๐๐	-	-	-	-	๒๕๗๐	ได้ความยาวถนน ผิวจราจร คสล. ยาวไม่น้อยกว่า ๓,๐๐๐ เมตร	ประชาชนได้รับ ความสะดวก ในการเดินทาง และความปลอดภัย ในการใช้ถนน	อบจ./ทพ. อปท. งบประมาณจังหวัด งบประมาณจาก แหล่งอื่น

รายละเอียดโครงการพัฒนา

ทบทวนแผนพัฒนาท้องถิ่น (พ.ศ. ๒๕๖๖ - ๒๕๗๐) แก้ไขเพิ่มเติม เปลี่ยนแปลง (ฉบับที่ ๑) พ.ศ. ๒๕๖๖
สำหรับ โครงการที่เกี่ยกับภาพขององค์กรปกครองส่วนท้องถิ่นที่ใช้สำหรับการประสานแผนพัฒนาท้องถิ่น
สำนักงานเทศบาลตำบลพันดุง อำเภอขามทะเลสอ จังหวัดนครราชสีมา

- ก. ยุทธศาสตร์ชาติ ๒๐ ปี ยุทธศาสตร์การพัฒนาที่การสร้างความสามารถในการแข่งขัน
- ข. แผนพัฒนาเศรษฐกิจและสังคมแห่งชาติ ฉบับที่ ๑๓ หมายเหตุที่ ๕ หมายเหตุที่ ๕ ไทยเป็นประตูการค้าการลงทุนและยุทธศาสตร์ทางโลจิสติกส์ที่สำคัญของภูมิภาค
- ค. Sustainable Development Goals : SDGs เป้าหมายที่ ๑ การปรับโครงสร้างภาคการผลิตและบริการสู่เศรษฐกิจฐานนวัตกรรม / เป้าประสงค์ที่ ๕ ประสิทธิภาพการลงทุนและโลจิสติกส์
- ง. ยุทธศาสตร์จังหวัดนครราชสีมาที่ ๒ ส่งเสริม พัฒนา โครงสร้างพื้นฐาน เพื่อยกระดับเศรษฐกิจ การท่องเที่ยว การค้า การลงทุน อุสาหกรรม เศรษฐกิจ BCG และเขตเศรษฐกิจพิเศษ
- จ. ยุทธศาสตร์พัฒนาขององค์กรปกครองส่วนท้องถิ่นในเขตจังหวัดนครราชสีมาที่ ๖ ยุทธศาสตร์ด้านการพัฒนาโครงสร้างพื้นฐาน

๑. ยุทธศาสตร์ที่ ๓ การพัฒนาโครงสร้างพื้นฐาน

๑.๑. กลยุทธ์การพัฒนาาระบบโครงสร้างพื้นฐาน ระบบสาธารณูปโภคและสาธารณูปการ

(๑) แผนงานอนุรักษ์ธรรมชาติและกายภาพ

ที่	โครงการ	วัตถุประสงค์	เป้าหมาย (ผลผลิตของโครงการ)	งบประมาณและที่ผ่านมา					ตัวชี้วัด (KPI)	ผลที่คาดว่าจะ ได้รับ	หน่วยงานรับ ผิดชอบหลัก
				๒๕๖๖ (บาท)	๒๕๖๗ (บาท)	๒๕๖๘ (บาท)	๒๕๖๙ (บาท)	๒๕๗๐ (บาท)			
๑	หมู่ที่ ๒ บ้านโคกแขวนใหม่ ก่อสร้างถนนลาดยางแอสฟัลติก คอนกรีต สายกลางบ้าน โคกแขวนใหม่	เพื่อความสะดวกในการ เดินทางสัญจรไป-มา ของประชาชน ได้อย่าง ปลอดภัย	ซ่อมแซมผิวจราจรถนนลาด ยางเคปัสล กว้าง ๕ เมตร ยาว ๑,๖๐๐ เมตร	๒,๕๐๐,๐๐๐	-	-	-	-	ได้ความยาวนาน ลาดยางแอสฟัล ติกคอนกรีตไม่ น้อยกว่า ๑,๖๐๐ เมตร	ประชาชนได้รับ ความสะดวก ในการเดินทาง และความปลอดภัย ในการใช้ถนน	กองช่าง
๒	โครงการก่อสร้างถนน คอนกรีตเสริมเหล็กสายหลัง บ้านโคกแขวนใหม่ ถึง สระ น้ำใต้ - บึงประเสริฐ	เพื่อให้การคมนาคม สะดวกปลอดภัยรวดเร็ว มากขึ้นในพื้นที่ระหว่าง ตำบลพันดุงและตำบล พลกรัง	ก่อสร้างถนน คสล. กว้าง ๕ เมตร ยาว ๑,๖๐๐ เมตร หนา ๐.๑๕ เมตร ไหล่ทางสูงลูกรัง ตามสภาพพื้นที่ พร้อมวางท่อ ขนาด ๒ ๐.๕๐ เมตร จำนวน ๔ จุดๆละ ๖ ท่อน	-	๕,๐๐๐,๐๐๐	-	-	-	ได้ความยาวนาน คสล.ยาวไม่น้อย กว่า ๑,๖๐๐ เมตร	ครั้นเรือนที่ได้รับ ประโยชน์จากการ เดินทางที่สะดวก ปลอดภัยมากขึ้น	กองช่าง

รายละเอียดโครงการพัฒนา

ทบทวนแผนพัฒนาท้องถิ่น (พ.ศ. ๒๕๖๖ - ๒๕๗๐) แก้ไขเพิ่มเติม เปลี่ยนแปลง (ฉบับที่ ๑) พ.ศ. ๒๕๖๖ สำหรับ โครงการที่เกิดขึ้นศักยภาพขององค์กรปกครองส่วนท้องถิ่นที่ใช้สำหรับการประสานแผนพัฒนาท้องถิ่น สำนักงานเทศบาลตำบลพันดุง อำเภอขามทะเลสอ จังหวัดนครราชสีมา

- ก. ยุทธศาสตร์ชาติ ๒๐ ปี ยุทธศาสตร์การพัฒนาที่การสร้างความสามารถในการแข่งขัน
- ข. แผนพัฒนาเศรษฐกิจและสังคมแห่งชาติ ฉบับที่ ๑๓ หมายเหตุที่ ๕ หมายเหตุที่ ๕ ไทยเป็นประตูการค้าการลงทุนและยุทธศาสตร์ทางโลจิสติกส์ที่สำคัญของภูมิภาค
- ค. Sustainable Development Goals : SDGs เป้าหมายที่ ๑ การปรับโครงสร้างภาคการผลิตและบริการสู่เศรษฐกิจฐานนวัตกรรม / เป้าประสงค์ที่ ๕ ประสิทธิภาพการลงทุนและโลจิสติกส์
- ง. ยุทธศาสตร์จังหวัดนครราชสีมาที่ ๒ ส่งเสริม พัฒนา โครงสร้างพื้นฐาน เพื่อยกระดับเศรษฐกิจ การท่องเที่ยว การค้า การลงทุน อุสาหกรรม เศรษฐกิจ BCG และเขตเศรษฐกิจพิเศษ
- จ. ยุทธศาสตร์การพัฒนาขององค์กรปกครองส่วนท้องถิ่นในเขตจังหวัดนครราชสีมาที่ ๖ ยุทธศาสตร์ด้านการพัฒนาโครงสร้างพื้นฐาน
- ฉ. ยุทธศาสตร์ที่ ๓ การพัฒนาโครงสร้างพื้นฐาน

๑.๑. กลยุทธ์การพัฒนาาระบบโครงสร้างพื้นฐาน ระบบสาธารณูปโภคและสาธารณูปการ

(๑) แผนงานอุตสาหกรรมและการโยธา

ที่	โครงการ	วัตถุประสงค์	เป้าหมาย (ผลผลิตของโครงการ)	งบประมาณและที่ผ่านมา					ตัวชี้วัด (KPI)	ผลที่คาดว่าจะได้รับ	หน่วยงานรับผิดชอบหลัก
				๒๕๖๖ (บาท)	๒๕๖๗ (บาท)	๒๕๖๘ (บาท)	๒๕๖๙ (บาท)	๒๕๗๐ (บาท)			
๓	ก่อสร้างถนน คลส. สายบ้านโคกแขวนใหม่-สะพานใต้ (บ้านบึงประเสริฐ)	เพื่อความสะดวกในการเดินทางสัญจรไป-มา ของประชาชน ได้อย่างปลอดภัย	ก่อสร้างถนน คลส. กว้าง ๖ เมตร ยาว ๑,๕๒๗ เมตร หนา ๐.๑๕ เมตร โหล่ทางลงลูกรังตามสภาพพื้นที่ พร้อมวางท่อ ขนาด ๑๐.๕๐ เมตร จำนวน ๔ จุดๆละ ๖ ท่อน	-	-	๔,๐๐๐,๐๐๐	-	-	ได้ความยาวถนน คลส.ยาวไม่น้อยกว่า ๑,๕๐๐ เมตร	ประชาชนได้รับความสะดวก ในการเดินทาง และความปลอดภัยในการใช้ถนน	กองช่าง
๔	ก่อสร้างถนนลาดยางแอสฟัลท์ติกคอนกรีต สายบ้านโคกแขวนใหม่ (สายนอก) บรรจบบ้านบึงประเสริฐ	เพื่อความสะดวกในการเดินทางสัญจรไป-มา ของประชาชน ได้อย่างปลอดภัย	ก่อสร้างถนนลาดยางแอสฟัลท์ติกคอนกรีต กว้าง ๖ เมตร ยาว ๓,๐๐๐ เมตร	-	-	-	๔,๐๐๐,๐๐๐	-	ได้ความยาวถนน ลาดยางแอสฟัลท์ติกคอนกรีตไม่น้อยกว่า ๓,๐๐๐ เมตร	ประชาชนได้รับความสะดวก ในการเดินทาง และความปลอดภัยในการใช้ถนน	กองช่าง
๕	ก่อสร้างถนนลาดยางแอสฟัลท์ติกคอนกรีต สายบ้านหมักวัดโคกแขวน หมู่ที่ ๒ - บ้านโคกแขวนพัฒนา หมู่ที่ ๘	เพื่อความสะดวกในการสัญจร ไป - มา ของประชาชนได้อย่างปลอดภัย	ก่อสร้างถนนผิวจราจรแอสฟัลท์ติกคอนกรีต ขนาดกว้าง ๘.๐๐ เมตร ยาว ๑,๐๐๐ เมตร หนา ๐.๑๐ เมตร	-	-	-	-	๖,๐๐๐,๐๐๐	ได้ความยาวถนน ผิวจราจรแอสฟัลท์ติกคอนกรีตไม่น้อยกว่า ๑,๐๐๐ เมตร	ประชาชนได้รับความสะดวก ในการเดินทาง และความปลอดภัยในการใช้ถนน	กองช่าง

รายละเอียดโครงการพัฒนา

ทบทวนแผนพัฒนาท้องถิ่น (พ.ศ. ๒๕๖๖ - ๒๕๗๐) แก้ไขเพิ่มเติม เบื้องต้น (ฉบับที่ ๑) พ.ศ. ๒๕๖๖
สำหรับ โครงการที่เกินศักยภาพขององค์ปกครองส่วนท้องถิ่นที่ใช้สำหรับโครงการประสานแผนพัฒนาท้องถิ่น
สำนักงานเทศบาลตำบลพันดุง อำเภอขามทะเลสอ จังหวัดนครราชสีมา

ก. ยุทธศาสตร์ชาติ ๒๐ ปี ยุทธศาสตร์การพัฒนาที่การสร้างความสามารถในการแข่งขัน

ข. แผนพัฒนาเศรษฐกิจและสังคมแห่งชาติ ฉบับที่ ๑๓ หมายเหตุที่ ๕ ไทยเป็นประเทศการค้าการลงทุนและยุทธศาสตร์ทางโลจิสติกส์ที่สำคัญของภูมิภาค

ค. Sustainable Development Goals : SDGs เป้าหมายที่ ๑ การปรับโครงสร้างภาคการผลิตและบริการสู่เศรษฐกิจฐานนวัตกรรม / เป้าประสงค์ที่ ๕ ประสิทธิภาพการการลงทุนและโลจิสติกส์

จ. ยุทธศาสตร์การพัฒนาขององค์ปกครองส่วนท้องถิ่นในเขตจังหวัดนครราชสีมาที่ ๖ ยุทธศาสตร์ด้านการพัฒนาโครงสร้างพื้นฐาน

๑. ยุทธศาสตร์ที่ ๓ การพัฒนาโครงสร้างพื้นฐาน

๑.๑. กลยุทธ์การพัฒนาระบบโครงสร้างพื้นฐาน ระบบสาธารณูปโภคและสาธารณูปการ

(๑) แผนงานอุตสาหกรรมและการโยธา

ที่	โครงการ	วัตถุประสงค์	เป้าหมาย (ผลผลิตของโครงการ)	งบประมาณและที่ผ่านมา					ผลที่คาดว่าจะได้รับ	หน่วยงานรับผิดชอบหลัก
				๒๕๖๖ (บาท)	๒๕๖๗ (บาท)	๒๕๖๘ (บาท)	๒๕๖๙ (บาท)	๒๕๗๐ (บาท)		
๖	ก่อสร้างถนนลาดยางแอสฟัลติกคอนกรีต สายกลางหมู่บ้านโคกแขวน หมู่ที่ ๒ จากสามแยกข้างโรงเรียนบ้านโคกแขวน - สุดเขตตำบลพันดุงบรรจบเชื่อมบ้านโป่งประเสริฐ ตำบลพลทกรัง อำเภอเมือง (ตลอดสาย)	เพื่อความสะดวกในการสัญจร ไป - มา ของประชาชนได้อย่างปลอดภัย	ก่อสร้างถนนผิวจราจรแอสฟัลติกคอนกรีต ขนาดกว้าง ๖.๐๐ เมตร ยาว ๑,๖๐๐ เมตร หน้า ๐.๑๐ เมตร	-	-	-	-	-	ประชาชนได้รับประโยชน์จากการเดินทางที่มีความสะดวกในการเดินทางปลอดภัยมากขึ้น	กองช่าง
๗	ก่อสร้างถนนผิวจราจร คสล. ถนนสะพานใต้ - สุดเขตตำบลพันดุง เชื่อมบ้านโป่งประเสริฐ ตำบลพลทกรัง อำเภอเมือง	เพื่อความสะดวกในการสัญจร ไป - มา ของประชาชนได้อย่างปลอดภัย	ก่อสร้างถนนผิวจราจร คสล. กว้าง ๖.๐๐ เมตร ยาว ๑,๕๐๐ เมตร หน้า ๐.๑๕ เมตร	-	-	-	-	๕,๐๐๐,๐๐๐	ประชาชนได้รับประโยชน์จากการเดินทางที่มีความสะดวกในการเดินทางปลอดภัยมากขึ้น	กองช่าง

รายละเอียดโครงการพัฒนา

ทบทวนแผนพัฒนาท้องถิ่น (พ.ศ. ๒๕๖๖ - ๒๕๗๐) แก้ไขเพิ่มเติม เปลี่ยนแปลง (ฉบับที่ ๑) พ.ศ. ๒๕๖๖ สำหรับ โครงการที่เกินศักยภาพขององค์กรปกครองส่วนท้องถิ่นที่ใช้สำหรับการประสานแผนพัฒนาท้องถิ่น
สำนักงานเทศบาลตำบลพันดุง อำเภอขามทะเลสอ จังหวัดนครราชสีมา

- ก. ยุทธศาสตร์ชาติ ๒๐ ปี ยุทธศาสตร์การพัฒนาที่การสร้างความสามรถในการแข่งขัน
- ข. แผนพัฒนาเศรษฐกิจและสังคมแห่งชาติ ฉบับที่ ๑๓ หมายเหตุที่ ๔ ไทยเป็นประเทศกำลังพัฒนาและยุทธศาสตร์ทางโลจิสติกส์ที่สำคัญของภูมิภาค
- ค. Sustainable Development Goals : SDGs เป้าหมายที่ ๑ การปรับโครงสร้างภาคการผลิตและบริการเศรษฐกิจฐานนวัตกรรม / เป้าประสงค์ที่ ๕ ประสิทธิภาพการการลงทุนและโลจิสติกส์
- ง. ยุทธศาสตร์จังหวัดนครราชสีมาที่ ๒ ส่งเสริม พัฒนา โครงสร้างพื้นฐาน เพื่อยกระดับเศรษฐกิจ การท่องเที่ยว การค้า การลงทุน อุตสาหกรรม เศรษฐกิจ BCG และเขตเศรษฐกิจพิเศษ
- จ. ยุทธศาสตร์การพัฒนาขององค์กรปกครองส่วนท้องถิ่นในเขตจังหวัดนครราชสีมาที่ ๖ ยุทธศาสตร์ด้านการพัฒนาโครงสร้างพื้นฐาน

๑. ยุทธศาสตร์ที่ ๓ การพัฒนาโครงสร้างพื้นฐาน

๑.๑. กลยุทธ์การพัฒนากระบวนการสร้างพื้นฐาน ระบบสาธารณูปโภคและสาธารณูปการ

(๑) แผนงานอุตสาหกรรมและการโยธา

ที่	โครงการ	วัตถุประสงค์	เป้าหมาย (ผลผลิตของโครงการ)	งบประมาณและที่ผ่านมา					ตัวชี้วัด (KPI)	ผลที่คาดว่าจะได้รับ	หน่วยงานรับผิดชอบหลัก
				๒๕๖๖ (บาท)	๒๕๖๗ (บาท)	๒๕๖๘ (บาท)	๒๕๖๙ (บาท)	๒๕๗๐ (บาท)			
๑	หมู่บ้านโตมอด โครงการก่อสร้างถนนลาดยางแอสฟัลติกคอนกรีต สายโตมอด-โคกแขวนเก่า เชื่อมตำบลพลกั้ง	เพื่อความสะดวกในการเดินทางสัญจรไป-มา ของประชาชน ได้อย่างปลอดภัย	ก่อสร้างผิวจราจร ยางแอสฟัลติกคอนกรีต กว้าง ๘ เมตร ยาว ๓ กิโลเมตร	-	๕,๐๐๐,๐๐๐	-	-	-	ได้ความยาวถนนลาดยางแอสฟัลติกคอนกรีตไม่น้อยกว่า ๓,๐๐๐ เมตร	ประชาชนได้รับความสะดวกในการเดินทางและความปลอดภัยในการใช้ถนน	กองช่าง
๒	ก่อสร้างถนนผิวจราจรหินคลุก สายบ้านงมละลิ - นานายพูนวนายสมคิด	เพื่อความสะดวกในการสัญจรไป - มา ของประชาชนได้อย่างปลอดภัย	ก่อสร้างถนนผิวจราจรหินคลุก กว้าง ๖.๐๐ เมตร ยาว ๒,๐๐๐ เมตร หนา ๐.๑๕ เมตร	-	-	๑,๐๐๐,๐๐๐	-	-	ได้ความยาวถนนผิวจราจรหินคลุก ยาวไม่น้อยกว่า ๒,๐๐๐ เมตร	ประชาชนได้รับความสะดวกในการเดินทางและความปลอดภัยในการใช้ถนน	กองช่าง
๓	ก่อสร้างสนามกีฬาพร้อมอุปกรณ์ออกกำลังกาย	เพื่อส่งเสริมสุขภาพในการออกกำลังกายให้กับประชาชน	ก่อสร้างสนามกีฬาพร้อมอุปกรณ์ออกกำลังกาย หมู่ที่ ๓ บ้านโตมอด	-	-	๒,๕๐๐,๐๐๐	-	-	มีสนามกีฬาพร้อมอุปกรณ์ออกกำลังกาย จำนวน ๑ แห่ง	ประชาชนได้มีสถานที่ออกกำลังกาย และมีสุขภาพที่แข็งแรง	กองช่าง

รายละเอียดโครงการพัฒนา

ทบทวนแผนพัฒนาท้องถิ่น (พ.ศ. ๒๕๖๖ - ๒๕๗๐) แก้ไขเพิ่มเติม เบื้องต้น (ฉบับที่ ๑) พ.ศ. ๒๕๖๖
สำหรับ โครงการที่เกี่ยวกับภาพขององค์กรปกครองส่วนท้องถิ่นที่ใช้สำหรับการประสานแผนพัฒนาท้องถิ่น
สำนักงานเทศบาลตำบลพันดุง อำเภอขามทะเลสอ จังหวัดนครราชสีมา

- ก. ยุทธศาสตร์ชาติ ๒๐ ปี ยุทธศาสตร์การพัฒนาที่การสร้างความสามารถในการแข่งขัน
ข. แผนพัฒนาเศรษฐกิจและสังคมแห่งชาติ ฉบับที่ ๑๓ หมายเหตุที่ ๕ ไทยเป็นประตูการค้าการผลิตสินค้าสำคัญของภูมิภาค
ค. Sustainable Development Goals : SDGs เป้าหมายที่ ๑ การปรับโครงสร้างภาคการผลิตบริการเศรษฐกิจฐานนวัตกรรม / เป้าประสงค์ที่ ๕ ประสิทธิภาพการการลงทุนและโลจิสติกส์
ง. ยุทธศาสตร์จังหวัดนครราชสีมาที่ ๒ ส่งเสริม พัฒนา โครงสร้างพื้นฐาน เพื่อยกระดับเศรษฐกิจ การท่องเที่ยว การค้า การลงทุน ยุทธศาสตร์ เศรษฐกิจ BCG และเขตเศรษฐกิจพิเศษ
จ. ยุทธศาสตร์การพัฒนาขององค์กรปกครองส่วนท้องถิ่นในเขตจังหวัดนครราชสีมาที่ ๖ ยุทธศาสตร์ด้านการพัฒนาโครงสร้างพื้นฐาน

๑. ยุทธศาสตร์ที่ ๓ การพัฒนาโครงสร้างพื้นฐาน

๑.๑. กลยุทธ์การพัฒนาระบบโครงสร้างพื้นฐาน ระบบสาธารณูปโภคและสาธารณูปการ

(๑) แผนงานอุตสาหกรรมและการโยธา

ที่	โครงการ	วัตถุประสงค์	เป้าหมาย (ผลผลิตของโครงการ)	งบประมาณและที่ผ่านมา					ตัวชี้วัด (KPI)	ผลที่คาดว่าจะ ได้รับ	หน่วยงานรับ ผิดชอบหลัก
				๒๕๖๖ (บาท)	๒๕๖๗ (บาท)	๒๕๖๘ (บาท)	๒๕๖๙ (บาท)	๒๕๗๐ (บาท)			
๔	ก่อสร้างถนนคอนกรีตเสริมเหล็ก สายบ้านนาลอย ถึง บ้าน นายพุด	เพื่อความสะดวกในการ เดินทางสัญจรไป-มา ของประชาชน ได้อย่าง ปลอดภัย	ก่อสร้างถนน คสล. กว้าง ๖ เมตร ยาว ๑,๐๐๐ เมตร พร้อมวางท่อ คสล. ๒ จุดๆ ละ ๗ ท่อน	๔,๐๐๐,๐๐๐	-	-	-	-	ได้ความยาวของ ถนน คสล. ยาว ไม่น้อยกว่า ๑,๐๐๐ เมตร	ประชาชนได้รับ ความสะดวก ในการเดินทาง และความปลอดภัย ในการใช้ถนน	กองช่าง
๕	ก่อสร้างถนนคอนกรีตเสริมเหล็ก สายแยกบ้านนาส่วน ถึง บ้านนางเหนือ	เพื่อความสะดวกในการ เดินทางสัญจรไป-มา ของประชาชน ได้อย่าง ปลอดภัย	ก่อสร้างถนน คสล. กว้าง ๖ เมตร ยาว ๔๐๐ เมตร (พร้อมวางท่อ ๓ จุด ขนาด ๑.๖๐ เมตร)	-	๑,๕๐๐,๐๐๐	-	-	-	ได้ความยาวของ ถนน คสล. ยาว ไม่น้อยกว่า ๔๐๐ เมตร	ประชาชนได้รับ ความสะดวก ในการเดินทาง และความปลอดภัย ในการใช้ถนน	กองช่าง
๖	ก่อสร้างถนนลาดยางแอสฟัลท์ ติกคอนกรีต สายโคกแล-หนอง ประดู่	เพื่อความสะดวกในการ เดินทางสัญจรไป-มา ของประชาชน ได้อย่าง ปลอดภัย	ก่อสร้างถนนลาดยาง กว้าง ๘ เมตร ยาว ๒,๐๐๐ เมตร พร้อมท่อ คสล. ช่องละ ๙ ท่อน ๔ ช่อง ขนาด ๑๐๐ เมตร	-	-	๑,๒๐๐,๐๐๐	-	-	ได้ความยาวถนน ผิวจราจรลาดยาง ยาวไม่น้อยกว่า ๒,๐๐๐ เมตร	ประชาชนได้รับ ความสะดวก ในการเดินทาง และความปลอดภัย ในการใช้ถนน	กองช่าง

รายละเอียดโครงการพัฒนา

ทบทวนแผนพัฒนาท้องถิ่น (พ.ศ. ๒๕๖๖ - ๒๕๗๐) แก้ไขเพิ่มเติม เบื้องต้น (ฉบับที่ ๑) พ.ศ. ๒๕๖๖
สำหรับ โครงการที่เกี่ยวกับภาพขององค์ประกอบส่วนท้องถิ่นที่ใช้สำหรับการประสานแผนพัฒนาท้องถิ่น
สำนักงานเทศบาลตำบลพันดุง อำเภอขามทะเลสอ จังหวัดนครราชสีมา

- ก. ยุทธศาสตร์ชาติ ๒๐ ปี ยุทธศาสตร์การพัฒนาที่การสร้างความสามารถในการแข่งขัน
- ข. แผนพัฒนาเศรษฐกิจและสังคมแห่งชาติ ฉบับที่ ๑๓ หมายเหตุที่ ๕ ไทยเป็นประเทศกำลังพัฒนาโลกที่สำคัญของภูมิภาค
- ค. Sustainable Development Goals : SDGs เป้าหมายที่ ๑ การปรับโครงสร้างภาคการผลิตและบริการสู่เศรษฐกิจฐานนวัตกรรม / เป้าประสงค์ที่ ๕ ประสิทธิภาพการการลงทุนและโลจิสติกส์
- จ. ยุทธศาสตร์การพัฒนาขององค์ประกอบส่วนท้องถิ่นในเขตจังหวัดนครราชสีมาที่ ๖ ยุทธศาสตร์ด้านการพัฒนาโครงสร้างพื้นฐาน

๑. ยุทธศาสตร์ที่ ๓ การพัฒนาโครงสร้างพื้นฐาน

๑.๑. กลยุทธ์การพัฒนาระบบโครงสร้างพื้นฐาน ระบบสาธารณูปโภคและสาธารณูปการ

(๑) แผนงานอุตสาหกรรมและการโยธา

ที่	โครงการ	วัตถุประสงค์	เป้าหมาย (ผลผลิตของโครงการ)	งบประมาณและที่ผ่านมา					ตัวชี้วัด (KPI)	ผลที่คาดว่าจะ ได้รับ	หน่วยงานรับ ผิดชอบหลัก
				๒๕๖๖ (บาท)	๒๕๖๗ (บาท)	๒๕๖๘ (บาท)	๒๕๖๙ (บาท)	๒๕๗๐ (บาท)			
๗	ก่อสร้างถนนคอนกรีตเสริมเหล็ก สายบ้านนาวิริยะ ถึง บ้าน นายแสน	เพื่อความสะดวกในการ เดินทางสัญจรไป-มา ของประชาชน ได้อย่าง ปลอดภัย	ก่อสร้างถนน คสล. กว้าง ๔ เมตร ยาว ๔๕๐ เมตร ทน ๐.๑๕ เมตร ให้แก่ทางหลวง ตามสภาพพื้นที่	-	-	-	๙๐๐,๐๐๐	-	ได้ความยาวของ ถนน คสล. ยาว ไม่น้อยกว่า ๔๕๐ เมตร	ประชาชนได้รับ ความสะดวก ในการเดินทาง และความปลอดภัย ในการใช้ถนน	กองช่าง
๘	ก่อสร้างถนน คสล. จากสวน นางพะเยาว์ บรรจบพุดซาถึง สวนนายบุญสม จู้สั้นเหี้ยะ ปลอดภัย	เพื่อความสะดวกในการ เดินทางสัญจรไป-มา ของประชาชน ได้อย่าง ปลอดภัย	ก่อสร้างถนน คสล. กว้าง ๔.ม. ยาว ๖๔๐ ม. ทน ๐.๑๕ ม. ลงหินคลุกให้เลี้ยวข้างละ ๐.๕๐ เมตร	-	-	๑,๕๐๖,๐๐๐	-	-	ได้ความยาวของ ถนน คสล. ยาว ไม่น้อยกว่า ๖๔๐ เมตร	ประชาชนได้รับ ความสะดวก ในการเดินทาง และความปลอดภัย ในการใช้ถนน	กองช่าง
๙	โครงการก่อสร้างถนน ลาดยางแอสฟัลต์ติกคอนกรีต สายโคกมะหนองประจู่	เพื่อใ้การคมนาคม สะดวกปลอดภัยรวดเร็ว มากขึ้นในพื้นที่ระหว่าง ตำบลพันดุงและตำบล สำโรง	ก่อสร้างถนนลาดยาง กว้าง ๘ เมตร ยาว ๒,๐๐๐ เมตร พร้อมท่อ คสล. ช่องละ ๙ ท่อน ๔ ช่อง ขนาด ๑๐๐ เมตร	-	-	-	๑,๓๐๐,๐๐๐	-	ได้ความยาวถนน ผิวจราจรลาดยาง ยาวไม่น้อยกว่า ๒,๐๐๐ เมตร	ครัวเรือนได้รับ ประโยชน์จากการ เดินทางที่สะดวก ปลอดภัยมากขึ้น	กองช่าง

รายละเอียดโครงการพัฒนา

ทบทวนแผนพัฒนาท้องถิ่น (พ.ศ. ๒๕๖๖ - ๒๕๗๐) แก้ไข เพิ่มเติม เปลี่ยนแปลง (ฉบับที่ ๑) พ.ศ. ๒๕๖๖ สำหรับ โครงการที่เกินศักยภาพขององค์การบริหารส่วนท้องถิ่นที่ใช้สำหรับโครงการประสานแผนพัฒนาท้องถิ่น สำนักงานเทศบาลตำบลพันคง อำเภอขามทะเลสอ จังหวัดนครราชสีมา

- ก. ยุทธศาสตร์ชาติ ๒๐ ปี ยุทธศาสตร์การพัฒนาที่การสร้างความสามารถในการแข่งขัน
- ข. แผนพัฒนาเศรษฐกิจและสังคมแห่งชาติ ฉบับที่ ๑๓ หมายเหตุที่ ๕ ไทยเป็นประตูการค้าการลงทุนและยุทธศาสตร์ทางโลจิสติกส์ที่สำคัญของภูมิภาค
- ค. Sustainable Development Goals : SDGs เป้าหมายที่ ๑ การปรับโครงสร้างภาคการผลิตและบริการสู่เศรษฐกิจฐานนวัตกรรม / เป้าประสงค์ที่ ๕ ประสิทธิภาพการลงทุนและโลจิสติกส์
- ง. ยุทธศาสตร์จังหวัดนครราชสีมาที่ ๒ ส่งเสริม พัฒนา โครงสร้างพื้นฐาน เพื่อยกระดับเศรษฐกิจ การท่องเที่ยว การค้า การลงทุน อุสาหกรรม เศรษฐกิจ BCG และเขตเศรษฐกิจพิเศษ
- จ. ยุทธศาสตร์การพัฒนาขององค์การบริหารส่วนท้องถิ่นในเขตจังหวัดนครราชสีมาที่ ๖ ยุทธศาสตร์ด้านการพัฒนาโครงสร้างพื้นฐาน

๑. ยุทธศาสตร์ที่ ๓ การพัฒนาโครงสร้างพื้นฐาน

๑.๑. กลยุทธ์การพัฒนากระบวนการระบบสาธารณูปโภคและสาธารณูปการ

(๑) แผนงานอนุสหกรรมและการโยธา

ที่	โครงการ	วัตถุประสงค์	เป้าหมาย (ผลผลิตของโครงการ)	งบประมาณและที่ผ่านมา					ตัวชี้วัด (KPI)	ผลที่คาดว่าจะได้รับ	หน่วยงานรับผิดชอบหลัก
				๒๕๖๖ (บาท)	๒๕๖๗ (บาท)	๒๕๖๘ (บาท)	๒๕๖๙ (บาท)	๒๕๗๐ (บาท)			
๑๐	ก่อสร้างถนนผิวจราจร คสล. ขยายข้างศาลาประชาคม - โรงเรียน โตนดพุดผลวิทยา	เพื่อความสะดวกในการสัญจร ไป - มา ของประชาชนได้อย่างปลอดภัย	ก่อสร้างถนนผิวจราจร คสล. กว้าง ๕.๐๐ เมตร ยาว ๗๐๐ เมตร หนา ๐.๑๕ เมตร เสริมดินรองพื้นทาง หนา ๐.๖๐ เมตร	๒,๕๐๐,๐๐๐	-	-	-	-	ได้ความยาวถนนผิวจราจร คสล. ยาวไม่น้อยกว่า ๗๐๐ เมตร	ประชาชนได้รับความสะดวก ในการเดินทาง และความปลอดภัยในการใช้ถนน	กองช่าง

รายละเอียดโครงการพัฒนา

ทบทวนแผนพัฒนาท้องถิ่น (พ.ศ. ๒๕๖๖ - ๒๕๗๐) แก้ไข เพิ่มเติม เปลี่ยนแปลง (ฉบับที่ ๑) พ.ศ. ๒๕๖๖
สำหรับ โครงการที่เกิดขึ้นศักยภาพขององค์กรองส่วนท้องถิ่นที่ใช้สำหรับโครงการประสานแผนพัฒนาท้องถิ่น
สำนักงานเทศบาลตำบลพันดุง อำเภอขามทะเลสอ จังหวัดนครราชสีมา

- ก. ยุทธศาสตร์ชาติ ๒๐ ปี ยุทธศาสตร์การพัฒนาที่การสร้างความสามารถในการแข่งขัน
- ข. แผนพัฒนาเศรษฐกิจและสังคมแห่งชาติ ฉบับที่ ๑๓ หมายเหตุที่ ๕ ไทยเป็นประตูการค้าการลงทุนและยุทธศาสตร์ทางโลจิสติกส์ที่สำคัญของภูมิภาค
- ค. Sustainable Development Goals : SDGs เป้าหมายที่ ๑ การปรับโครงสร้างภาคการผลิตและบริการสู่เศรษฐกิจฐานนวัตกรรม / เป้าประสงค์ที่ ๕ ประสิทธิภาพการลงทุนและโลจิสติกส์
- ง. ยุทธศาสตร์จังหวัดนครราชสีมาที่ ๒ ส่งเสริม พัฒนา โครงสร้างพื้นฐาน เพื่อยกระดับเศรษฐกิจ การท่องเที่ยว การค้า การลงทุน อุตสาหกรรม เศรษฐกิจ BCG และเขตเศรษฐกิจพิเศษ
- จ. ยุทธศาสตร์การพัฒนาขององค์กรปกครองส่วนท้องถิ่นในเขตจังหวัดนครราชสีมาที่ ๒ ยุทธศาสตร์ด้านการพัฒนาโครงสร้างพื้นฐาน

๑. ยุทธศาสตร์ที่ ๓ การพัฒนาโครงสร้างพื้นฐาน

๑.๑. กลยุทธ์การพัฒนาระบบโครงสร้างพื้นฐาน ระบบสาธารณูปโภคและสาธารณูปการ

(๑) แผนงานอุตสาหกรรมและการโยธา

ที่	โครงการ	วัตถุประสงค์	เป้าหมาย (ผลผลิตของโครงการ)	งบประมาณและที่ผ่านมา					ตัวชี้วัด (KPI)	ผลที่คาดว่าจะ ได้รับ	หน่วยงานรับ ผิดชอบหลัก
				๒๕๖๖ (บาท)	๒๕๖๗ (บาท)	๒๕๖๘ (บาท)	๒๕๖๙ (บาท)	๒๕๗๐ (บาท)			
๑	หมู่ที่ ๔ บ้านโลกเขวแนว่ ก่อสร้างถนนคอนกรีต เสริมเหล็ก สายบ้านโคกเขวแนว่ ถึง บ้านหนองประดู่ อำเภอโนนไทย	เพื่อให้การคมนาคม สะดวกปลอดภัยรวดเร็ว มากขึ้นในพื้นที่ระหว่าง ตำบลพันดุงและตำบล สำโรง	ก่อสร้างถนนคอนกรีตเสริม เหล็ก กว้าง ๕ เมตร ยาว ๗๕๐ เมตร หนา ๐.๑๕ เมตร ไหล่ ทางลาดอุ้กรังตามสภาพพื้นที่	-	๑,๙๐๐,๐๐๐	-	-	-	ได้ความยาวถนน คสล. ยาวไม่ น้อยกว่า ๗๕๐ เมตร	ครัวเรือนได้รับ ประโยชน์จากการ เดินทางที่สะดวก ปลอดภัยมากขึ้น	กองช่าง
๒	ก่อสร้างถนนคอนกรีต เสริมเหล็ก ขอยัดป่าแสงธรรม	เพื่อความสะดวกในการ เดินทางสัญจรไป-มา ของประชาชน ได้อย่าง ปลอดภัย	ก่อสร้างถนน คสล. กว้าง ๕ เมตร ยาว ๔๐๐ เมตร	๑,๑๐๐,๐๐๐	-	-	-	ได้ความยาวถนน คสล. ยาวไม่ น้อยกว่า ๔๐๐ เมตร	ประชาชนได้รับ ความสะดวก ในการเดินทาง และความปลอดภัย ภัยในการใช้ถนน	กองช่าง	
๓	ก่อสร้างถนนผิวจราจร หินคลุก จากเส้นบ้าน โคกเขวแนว่ ถึง หนอง พลอด	เพื่อความสะดวกในการ เดินทางสัญจรไป-มา ของประชาชน ได้อย่าง ปลอดภัย	ก่อสร้างถนนหินคลุก กว้าง ๔ เมตร ยาว ๒,๐๐๐ เมตร	-	-	๑,๐๐๐,๐๐๐	-	ได้ความยาวถนน หินคลุกไม่น้อย กว่า ๒,๐๐๐ เมตร	ประชาชนได้รับ ความสะดวก ในการเดินทาง และความปลอดภัย ภัยในการใช้ถนน	กองช่าง	

รายละเอียดโครงการพัฒนา

ทบทวนแผนพัฒนาท้องถิ่น (พ.ศ. ๒๕๖๖ - ๒๕๗๐) แก้ไข เพิ่มเติม เปลี่ยนแปลง (ฉบับที่ ๑) พ.ศ. ๒๕๖๖ สำหรับ โครงการที่เกิดขึ้นศักยภาพขององค์การบริหารส่วนท้องถิ่นที่ใช้สำหรับการประสานแผนพัฒนาท้องถิ่น สำนักงานเทศบาลตำบลพันดุง อำเภอขามทะเลสอ จังหวัดนครราชสีมา

- ก. ยุทธศาสตร์ชาติ ๒๐ ปี ยุทธศาสตร์การพัฒนาที่การสร้างความสามารถในการแข่งขัน
- ข. แผนพัฒนาเศรษฐกิจและสังคมแห่งชาติ ฉบับที่ ๑๓ หมายเหตุที่ ๕ ไทยเป็นประตูการค้าการลงทุนและยุทธศาสตร์ทางโลจิสติกส์ที่สำคัญของภูมิภาค
- ค. Sustainable Development Goals : SDGs เป้าหมายที่ ๑ การปรับโครงสร้างภาคการผลิตบริการเศรษฐกิจฐานนวัตกรรม / เป้าประสงค์ที่ ๕ ประสิทธิภาพการลงทุนและโลจิสติกส์
- ง. ยุทธศาสตร์จังหวัดนครราชสีมาที่ ๒ ส่งเสริม พัฒนา โครงสร้างพื้นฐาน เพื่อยกระดับเศรษฐกิจ การท่องเที่ยว การค้า การลงทุน อุตสาหกรรม เศรษฐกิจ และเขตเศรษฐกิจพิเศษ
- จ. ยุทธศาสตร์การพัฒนาขององค์การบริหารส่วนท้องถิ่นในเขตจังหวัดนครราชสีมาที่ ๖ ยุทธศาสตร์ด้านการพัฒนาโครงสร้างพื้นฐาน

๑. ยุทธศาสตร์ที่ ๓ การพัฒนาโครงสร้างพื้นฐาน

๑.๑. กลยุทธ์การพัฒนาาระบบโครงสร้างพื้นฐาน ระบบสาธารณูปโภคและสาธารณูปการ

(๑) แผนงานอุตสาหกรรมและการโยธา

ที่	โครงการ	วัตถุประสงค์	เป้าหมาย (ผลผลิตของโครงการ)	งบประมาณและที่ผ่านมา					ตัวชี้วัด (KPI)	ผลที่คาดว่าจะได้รับ	หน่วยงานรับผิดชอบหลัก
				๒๕๖๖ (บาท)	๒๕๖๗ (บาท)	๒๕๖๘ (บาท)	๒๕๖๙ (บาท)	๒๕๗๐ (บาท)			
๔	ก่อสร้างถนนผิวจราจร ถนนหินคลุก บ้านโคกแขวนเก่า หมู่ ๔ ถึง เขตหนองประดู่	เพื่อความสะดวกในการเดินทางสัญจรไป-มา ของประชาชน ได้อย่างปลอดภัย	ก่อสร้างถนนหินคลุก กว้าง ๔ เมตร ยาว ๒,๐๐๐ เมตร หน้า ๐.๑๕ เมตร	-	-	-	๑,๕๐๐,๐๐๐	-	ได้ความยาวถนนหินคลุกไม่น้อยกว่า ๒,๐๐๐ เมตร	ประชาชนได้รับความสะดวกในการเดินทางและความปลอดภัยในการใช้ถนน	กองช่าง
๕	ก่อสร้างลานกีฬา	เพื่อส่งเสริมสุขภาพในการออกกำลังกายให้กับประชาชนในเขตเทศบาลตำบลพันดุง	ก่อสร้างลานกีฬาอเนกประสงค์พร้อมอุปกรณ์	-	-	-	๑,๒๐๐,๐๐๐	-	จำนวนลานกีฬา ๑ แห่ง	ประชาชนได้มีสถานที่ออกกำลังกายที่แข็งแรง	กองช่าง
๖	ก่อสร้างถนนคอนกรีตเสริมเหล็ก สายบ้านโคกแขวนเก่า - บ้านหนองสระแก	เพื่อความสะดวกในการเดินทางสัญจรไป-มา ของประชาชน ได้อย่างปลอดภัย	ก่อสร้างถนน คสล.กว้าง ๕ เมตร ยาว ๑,๒๐๐ เมตร หน้า ๐.๑๕ เมตร พร้อมวางท่อ คสล. ขนาด ๑๐.๖๐x๑๐.๐๐ เมตร จำนวน ๖ ท่อน จำนวน ๓ จุด ลงสู่รางไหลทางข้างละ ๐.๕๐ เมตร	๓,๒๐๐,๐๐๐	-	-	-	-	ได้ความยาวถนน คสล. ยาวไม่น้อยกว่า ๑,๒๐๐ เมตร	ประชาชนได้รับความสะดวกในการเดินทางและความปลอดภัยในการใช้ถนน	กองช่าง

รายละเอียดโครงการพัฒนา

ทบทวนแผนพัฒนาท้องถิ่น (พ.ศ. ๒๕๖๖ - ๒๕๗๐) แก้ไข เพิ่มเติม เปลี่ยนแปลง (ฉบับที่ ๑) พ.ศ. ๒๕๖๖
สำหรับ โครงการที่เกิดขึ้นศักยภาพขององค์กรปกครองส่วนท้องถิ่นที่ใช้สำหรับการประสานแผนพัฒนาท้องถิ่น
สำนักงานเทศบาลตำบลพันดุง อำเภอขามทะเลสอ จังหวัดนครราชสีมา

- ก. ยุทธศาสตร์ชาติ ๒๐ ปี ยุทธศาสตร์การพัฒนาที่การสร้างความสามารถในการแข่งขัน
ข. แผนพัฒนาเศรษฐกิจและสังคมแห่งชาติ ฉบับที่ ๑๓ หมายเหตุที่ ๕ ไทยเป็นประตูการค้าการลงทุนและยุทธศาสตร์ทางโลจิสติกส์ที่สำคัญของภูมิภาค
ค. Sustainable Development Goals : SDGs เป้าหมายที่ ๑ การปรับโครงสร้างภาคการผลิตและบริการสู่เศรษฐกิจฐานนวัตกรรม / เป้าประสงค์ที่ ๕ ประสิทธิภาพการการลงทุนและโลจิสติกส์
จ. ยุทธศาสตร์การพัฒนาขององค์กรปกครองส่วนท้องถิ่นในเขตจังหวัดนครราชสีมาที่ ๖ ยุทธศาสตร์ด้านการพัฒนาโครงสร้างพื้นฐาน

๑. ยุทธศาสตร์ที่ ๓ การพัฒนาโครงสร้างพื้นฐาน

๑.๑. กลยุทธ์การพัฒนาระบบโครงสร้างพื้นฐาน ระบบสาธารณูปโภคและสาธารณูปการ

(๑) แผนงานอุตสาหกรรมและการโยธา

ที่	โครงการ	วัตถุประสงค์	เป้าหมาย (ผลผลิตของโครงการ)	งบประมาณและที่ผ่านมา				ตัวชี้วัด (KPI)	ผลที่คาดว่าจะ ได้รับ	หน่วยงานรับ ผิดชอบหลัก
				๒๕๖๖ (บาท)	๒๕๖๗ (บาท)	๒๕๖๘ (บาท)	๒๕๖๙ (บาท)			
๗	ก่อสร้างถนนผิวจราจร คสล. สายบ้านนาอนุสรณ์ แยกกลับ - วัดป่าเสถรรวม	เพื่อความสะดวกในการ สัญจร ไป - มา ของ ประชาชนได้อย่างปลอดภัย	ก่อสร้างถนนผิวจราจร คสล. กว้าง ๔.๐๐ เมตร ยาว ๖๐๐ เมตร ทนมา ๐.๑๕ เมตร	-	๑,๒๐๐,๐๐๐	-	-	-	ประชาชนได้รับ ความสะดวก ในการเดินทาง และความปลอดภัย ในการใช้ถนน	กองช่าง
๘	ก่อสร้างถนนผิวจราจร คสล. สายบ้านนาอนุสรณ์ สมสันเทียะ - บ้านโตนด หมู่ที่ ๓	เพื่อความสะดวกในการ สัญจร ไป - มา ของ ประชาชนได้อย่างปลอดภัย	ก่อสร้างถนนผิวจราจร คสล. กว้าง ๔.๐๐ เมตร ยาว ๗๐๐ เมตร ทนมา ๐.๑๕ เมตร	-	-	๑,๕๐๐,๐๐๐	-	-	ประชาชนได้รับ ความสะดวก ในการเดินทาง และความปลอดภัย ในการใช้ถนน	กองช่าง
๙	ก่อสร้างถนนผิวจราจร คสล. สายบ้านนาอนุสรณ์ เลพื้นที่ - เชื่อมบรรจบบ้านโคก	เพื่อความสะดวกในการ สัญจร ไป - มา ของ ประชาชนได้อย่างปลอดภัย	ก่อสร้างถนนผิวจราจร คสล. กว้าง ๕.๐๐ เมตร ยาว ๒,๐๐๐ เมตร ทนมา ๐.๑๕ เมตร	-	-	-	๖,๐๐๐,๐๐๐	-	ประชาชนได้รับ ความสะดวก ในการเดินทาง และความปลอดภัย ในการใช้ถนน	กองช่าง

รายละเอียดโครงการพัฒนา

ทบทวนแผนพัฒนาท้องถิ่น (พ.ศ. ๒๕๖๖ - ๒๕๗๐) แก้ไข เพิ่มเติม เปลี่ยนแปลง (ฉบับที่ ๑) พ.ศ. ๒๕๖๖ สำหรับ โครงการที่เกิดขึ้นศักยภาพขององค์ปกครองส่วนท้องถิ่นที่ใช้สำหรับโครงการประสานแผนพัฒนาท้องถิ่น สำนักงานเทศบาลตำบลพันดุง อำเภอขามทะเลสอ จังหวัดนครราชสีมา

ก. ยุทธศาสตร์ชาติ ๒๐ ปี ยุทธศาสตร์การพัฒนาที่การสร้างความสามารถในการแข่งขัน

ข. แผนพัฒนาเศรษฐกิจและสังคมแห่งชาติ ฉบับที่ ๑๓ หมายเหตุที่ ๕ ไทยเป็นประเทศกำลังพัฒนาโลกดิจิทัลที่สำคัญของภูมิภาค

ค. Sustainable Development Goals : SDGs เป้าหมายที่ ๑ การปรับโครงสร้างภาคการผลิตและบริการสู่เศรษฐกิจฐานนวัตกรรม / เป้าประสงค์ที่ ๕ ประสิทธิภาพการลงทุนและดิจิทัล

ง. ยุทธศาสตร์จังหวัดนครราชสีมาที่ ๒ ส่งเสริม พัฒนา โครงสร้างพื้นฐาน เพื่อยกระดับเศรษฐกิจ การท่องเที่ยว การค้า การลงทุน อุสาหกรรม เศรษฐกิจ BCG และเขตเศรษฐกิจพิเศษ

จ. ยุทธศาสตร์การพัฒนาขององค์ปกครองส่วนท้องถิ่นในเขตจังหวัดนครราชสีมาที่ ๖ ยุทธศาสตร์ด้านการพัฒนาโครงสร้างพื้นฐาน

๑. ยุทธศาสตร์ที่ ๓ การพัฒนาโครงสร้างพื้นฐาน

๑.๑. กลยุทธ์การพัฒนาระบบโครงสร้างพื้นฐาน ระบบสาธารณูปโภคและสาธารณูปการ

(๑) แผนงานอนุสหกรณ์และการโยธา

ที่	โครงการ	วัตถุประสงค์	เป้าหมาย (ผลผลิตของโครงการ)	งบประมาณและที่ผ่านมา					ตัวชี้วัด (KPI)	ผลที่คาดว่าจะได้รับ	หน่วยงานรับผิดชอบหลัก
				๒๕๖๖ (บาท)	๒๕๖๗ (บาท)	๒๕๖๘ (บาท)	๒๕๖๙ (บาท)	๒๕๗๐ (บาท)			
๑๐	ก่อสร้างถนนผิวจราจรหินคลุก สายหนองหลอด-บ้านโคกแขวนเก่า	เพื่อความสะดวกในการสัญจร ไป - มา ของประชาชนได้อย่างปลอดภัย	ก่อสร้างถนนผิวจราจรหินคลุก กว้าง ๕.๐๐ เมตร ยาว ๓,๐๐๐ เมตร หนา ๐.๒๐ เมตร พร้อมวางท่อ คลส. จุดทางน้ำตัดผ่าน จำนวน ๓ จุด	-	-	-	-	๓,๐๐๐,๐๐๐	ได้ความยาวถนนผิวจราจรหินคลุก ยาวไม่น้อยกว่า ๓,๐๐๐ เมตร	ประชาชนได้รับความสะดวกในการเดินทางและความปลอดภัยในการใช้ถนน	กองช่าง
๑๑	ก่อสร้างถนนผิวจราจรหินคลุก สายหนองมะค่า (บ้านโคกแขวนเก่า)ถึงบ้านหนองกรวด ตำบล กำปั่งอำเภอโนนไทย	เพื่อความสะดวกในการสัญจร ไป - มา ของประชาชนได้อย่างปลอดภัย	ก่อสร้างถนนผิวจราจรหินคลุก กว้าง ๕.๐๐ เมตร ยาว ๒,๐๐๐ เมตร หนา ๐.๒๐ เมตร พร้อมวางท่อ คลส. จุดทางน้ำตัดผ่าน จำนวน ๓ จุด	-	-	-	๒,๐๐๐,๐๐๐	-	ได้ความยาวถนนผิวจราจรหินคลุก ยาวไม่น้อยกว่า ๒,๐๐๐ เมตร	ประชาชนได้รับความสะดวกในการเดินทางและความปลอดภัยในการใช้ถนน	กองช่าง
๑๒	ก่อสร้างถนนผิวจราจร คลส. สายบ้านนาอ้อมมันต์ เข้มก๊ليب - วัดป่าแสงธรรม	เพื่อความสะดวกในการสัญจร ไป - มา ของประชาชนได้อย่างปลอดภัย	ก่อสร้างถนนผิวจราจร คลส. กว้าง ๔.๐๐ เมตร ยาว ๖๐๐ เมตร หนา ๐.๑๕ เมตร	-	-	๑,๒๐๐,๐๐๐	-	-	ได้ความยาวถนนผิวจราจร คลส. ยาวไม่น้อยกว่า ๖๐๐ เมตร	ประชาชนได้รับความสะดวกในการเดินทางและความปลอดภัยในการใช้ถนน	กองช่าง

รายละเอียดโครงการพัฒนา

ทบทวนแผนพัฒนาท้องถิ่น (พ.ศ. ๒๕๖๖ - ๒๕๗๐) แก้ไข เพิ่มเติม เปลี่ยนแปลง (ฉบับที่ ๑) พ.ศ. ๒๕๖๖ สำหรับ โครงการที่เกิดขึ้นศักยภาพขององค์กรปกครองส่วนท้องถิ่นที่ใช้สำหรับบริการประชาชนแผนพัฒนาท้องถิ่น สำนักงานเทศบาลตำบลพันดุง อำเภอขามทะเลสอ จังหวัดนครราชสีมา

- ก. ยุทธศาสตร์ชาติ ๒๐ ปี ยุทธศาสตร์การพัฒนาที่การสร้างความสามารถในการแข่งขัน
- ข. แผนพัฒนาเศรษฐกิจและสังคมแห่งชาติ ฉบับที่ ๑๓ หมายเหตุที่ ๕ หมายเหตุที่ ๑๓ หมายเหตุที่ ๑๔ หมายเหตุที่ ๑๕ หมายเหตุที่ ๑๖ หมายเหตุที่ ๑๗ หมายเหตุที่ ๑๘ หมายเหตุที่ ๑๙ หมายเหตุที่ ๒๐ หมายเหตุที่ ๒๑ หมายเหตุที่ ๒๒ หมายเหตุที่ ๒๓ หมายเหตุที่ ๒๔ หมายเหตุที่ ๒๕ หมายเหตุที่ ๒๖ หมายเหตุที่ ๒๗ หมายเหตุที่ ๒๘ หมายเหตุที่ ๒๙ หมายเหตุที่ ๓๐ หมายเหตุที่ ๓๑ หมายเหตุที่ ๓๒ หมายเหตุที่ ๓๓ หมายเหตุที่ ๓๔ หมายเหตุที่ ๓๕ หมายเหตุที่ ๓๖ หมายเหตุที่ ๓๗ หมายเหตุที่ ๓๘ หมายเหตุที่ ๓๙ หมายเหตุที่ ๔๐ หมายเหตุที่ ๔๑ หมายเหตุที่ ๔๒ หมายเหตุที่ ๔๓ หมายเหตุที่ ๔๔ หมายเหตุที่ ๔๕ หมายเหตุที่ ๔๖ หมายเหตุที่ ๔๗ หมายเหตุที่ ๔๘ หมายเหตุที่ ๔๙ หมายเหตุที่ ๕๐
- ค. Sustainable Development Goals : SDGs เป้าหมายที่ ๑ การปรับโครงสร้างภาคการผลิตและบริการสู่เศรษฐกิจฐานนวัตกรรม / เป้าประสงค์ที่ ๕ ประสิทธิภาพการลงทุนและโลจิสติกส์
- ง. ยุทธศาสตร์จังหวัดนครราชสีมาที่ ๒ ส่งเสริม พัฒนา โครงสร้างพื้นฐาน เพื่อยกระดับเศรษฐกิจ การท่องเที่ยว การค้า การลงทุน อุตสาหกรรม เศรษฐกิจ BCG และเขตเศรษฐกิจพิเศษ
- จ. ยุทธศาสตร์การพัฒนาองค์กรปกครองส่วนท้องถิ่นในเขตจังหวัดนครราชสีมาที่ ๒ ยุทธศาสตร์ด้านการพัฒนาโครงสร้างพื้นฐาน

๑. ยุทธศาสตร์ที่ ๓ การพัฒนาโครงสร้างพื้นฐาน

๑.๑. กลยุทธ์การพัฒนาระบบโครงสร้างพื้นฐาน ระบบสาธารณูปโภคและสาธารณูปการ

(๑) แผนงานอุตสาหกรรมและการโยธา

ที่	โครงการ	วัตถุประสงค์	เป้าหมาย (ผลผลิตของโครงการ)	งบประมาณและที่ผ่านมา					ตัวชี้วัด (KPI)	ผลที่คาดว่าจะได้รับ	หน่วยงานรับผิดชอบหลัก	
				๒๕๖๖ (บาท)	๒๕๖๗ (บาท)	๒๕๖๘ (บาท)	๒๕๖๙ (บาท)	๒๕๗๐ (บาท)				
๑๓	ก่อสร้างถนนผิวจราจร คสล. สายบ้านนาบุญมา สมสันเตียะ - บ้านโตนด หมู่ที่ ๓	เพื่อความสะดวกในการสัญจร ไป - มา ของประชาชนได้อย่างปลอดภัย	ก่อสร้างถนนผิวจราจร คสล. กว้าง ๔.๐๐ เมตร ยาว ๗๐๐ เมตร ทน ๐.๑๕ เมตร	-	๑,๕๐๐,๐๐๐	-	-	-	-	ได้ความยาวถนนผิวจราจร คสล. ยาวไม่น้อยกว่า ๗๐๐ เมตร	ประชาชนได้รับความสะดวกในการเดินทางและความปลอดภัยในการเดินทาง	กองช่าง
๑๔	ก่อสร้างถนนผิวจราจร คสล. สายบ้านนาบุญสุรณ เล่งตัน - เชื่อมบรรจบบ้านโตนด	เพื่อความสะดวกในการสัญจร ไป - มา ของประชาชนได้อย่างปลอดภัย	ก่อสร้างถนนผิวจราจร คสล. กว้าง ๕.๐๐ เมตร ยาว ๒,๐๐๐ เมตร ทน ๐.๑๕ เมตร	๖,๐๐๐,๐๐๐	-	-	-	-	-	ได้ความยาวถนนผิวจราจร คสล. ยาวไม่น้อยกว่า ๒,๐๐๐ เมตร	ประชาชนได้รับความสะดวกในการเดินทางและความปลอดภัยในการเดินทาง	กองช่าง
๑๕	ก่อสร้างถนนผิวจราจรหินคลุก สายหนองหลอด-บ้านโคกแขวนเก่า	เพื่อความสะดวกในการสัญจร ไป - มา ของประชาชนได้อย่างปลอดภัย	ก่อสร้างถนนผิวจราจรหินคลุก กว้าง ๕.๐๐ เมตร ยาว ๓,๐๐๐ เมตร ทน ๐.๒๐ เมตร พร้อมวางท่อ คสล. จุดทางน้ำตัดผ่าน จำนวน ๓ จุด	-	๓,๐๐๐,๐๐๐	-	-	-	-	ได้ความยาวถนนผิวจราจรหินคลุก ยาวไม่น้อยกว่า ๓,๐๐๐ เมตร	ประชาชนได้รับความสะดวกในการเดินทางและความปลอดภัยในการเดินทาง	กองช่าง

รายละเอียดโครงการพัฒนา

ทบทวนแผนพัฒนาท้องถิ่น (พ.ศ. ๒๕๖๖ - ๒๕๗๐) แก้ไข เพิ่มเติม เปลี่ยนแปลง (ฉบับที่ ๑) พ.ศ. ๒๕๖๖ สำหรับ โครงการที่เกิดขึ้นศักยภาพขององค์กรปกครองส่วนท้องถิ่นที่ใช้สำหรับการประสานแผนพัฒนาท้องถิ่น สำนักงานเทศบาลตำบลพันดุง อำเภอขามทะเลสอ จังหวัดนครราชสีมา

- ก. ยุทธศาสตร์ชาติ ๒๐ ปี ยุทธศาสตร์การพัฒนาที่การสร้างความสามารถในการแข่งขัน
- ข. แผนพัฒนาเศรษฐกิจและสังคมแห่งชาติ ฉบับที่ ๑๓ หมายเหตุที่ ๕ หมายเหตุที่ ๑๓ หมายเหตุที่ ๕ ไทยเป็นประตูการค้าการลงทุนและยุทธศาสตร์ทางโลจิสติกส์ที่สำคัญของภูมิภาค
- ค. Sustainable Development Goals : SDGs เป้าหมายที่ ๑ การปรับโครงสร้างภาคการผลิตและบริการสู่เศรษฐกิจฐานนวัตกรรม / เป้าประสงค์ที่ ๕ ประสิทธิภาพการลงทุนและโลจิสติกส์
- ง. ยุทธศาสตร์จังหวัดนครราชสีมาที่ ๒ ส่งเสริม พัฒนา โครงสร้างพื้นฐาน เพื่อยกระดับเศรษฐกิจ การท่องเที่ยว การค้า การลงทุน อุตสาหกรรม เศรษฐกิจ BCG และเขตเศรษฐกิจพิเศษ
- จ. ยุทธศาสตร์การพัฒนาขององค์กรปกครองส่วนท้องถิ่นในเขตจังหวัดนครราชสีมาที่ ๖ ยุทธศาสตร์ด้านการพัฒนาโครงสร้างพื้นฐาน

๑. ยุทธศาสตร์ที่ ๓ การพัฒนาโครงสร้างพื้นฐาน

๑.๑. กลยุทธ์การพัฒนาระบบโครงสร้างพื้นฐาน ระบบสาธารณูปโภคและสาธารณูปการ

(๑) แผนงานอุตสาหกรรมและการโยธา

ที่	โครงการ	วัตถุประสงค์	เป้าหมาย (ผลผลิตของโครงการ)	งบประมาณและที่ผ่านมา					ตัวชี้วัด (KPI)	ผลที่คาดว่าจะได้รับ	หน่วยงานรับผิดชอบหลัก
				๒๕๖๖ (บาท)	๒๕๖๗ (บาท)	๒๕๖๘ (บาท)	๒๕๖๙ (บาท)	๒๕๗๐ (บาท)			
๑๖	ก่อสร้างถนนผิวจราจรหินคลุก สายหนองมะค่า (บ้านโคกแขวนแก) สี่งจร ไป - มา ของ ถึงบ้านหนองกรด ตำบลก้าง อำเภอนโนนไทย	เพื่อความสะดวกในการสัญจร ไป - มา ของ ประชาชนได้อย่างปลอดภัย	ก่อสร้างถนนผิวจราจรหินคลุก กว้าง ๕.๐๐ เมตร ยาว ๒,๐๐๐ เมตร ทน ๐.๒๐ เมตร พร้อมวางท่อ คลส. จุดทางน้ำใต้ผ่าน จำนวน ๓ จุด	-	-	๒,๐๐๐,๐๐๐	-	-	-	ได้ความยาวนาน ผิวจราจรหินคลุก ยาวไม่น้อยกว่า ๒,๐๐๐ เมตร	ประชาชนได้รับ ความสะดวก ในการเดินทาง และความปลอดภัย ในการใช้ถนน
๑๗	ก่อสร้างถนนลาดยางแอสฟัลติก คอนกรีต สายบ้านโคกแขวน หมู่ที่ ๔ ถึง บ้านโคกแขวนพัฒนา หมู่ที่ ๘	เพื่อความสะดวกในการเดินทางสัญจรไป-มา ของประชาชน ได้อย่างปลอดภัย	ก่อสร้างถนนลาดยางแอสฟัลติก คอนกรีต กว้าง ๖ ม. ยาว ๑,๖๐๐ ม. ทน ๐.๑๐ ม.	-	-	-	-	๕,๗๐๐,๐๐๐	-	ได้ความยาวนาน ลาดยางแอสฟัล ติกคอนกรีตไม่ น้อยกว่า	ประชาชนได้รับ ความสะดวก ในการเดินทาง และความปลอดภัย ในการใช้ถนน
๑๘	ก่อสร้างถนนผิวจราจร คลส. สาย บ้านโคกแขวน หมู่ที่ ๔ ถึงหนอง หลอด บรรจบถนนวงแหวน ๒๕๐ เชื่อมตำบลพุเตย อำเภอเมือง	เพื่อความสะดวกในการสัญจร ไป - มา ของ ประชาชนได้อย่างปลอดภัย	ก่อสร้างถนนผิวจราจร คลส. กว้าง ๕ ม. ยาว ๑,๕๐๐ ม. ทน ๐.๑๕ ม. ลงหินคลุกใต้ ๐.๕๐ เมตร	-	-	๔,๕๐๐,๐๐๐	-	-	-	ได้ความยาวนาน ผิวจราจร คลส. ยาวไม่น้อยกว่า ๑,๕๐๐ เมตร	ประชาชนได้รับ ความสะดวกในการ เดินทางมีความปลอดภัย ในการใช้ถนน

รายละเอียดโครงการพัฒนา

ทบทวนแผนพัฒนาท้องถิ่น (พ.ศ. ๒๕๖๖ - ๒๕๗๐) แก้ไข เพิ่มเติม เปลี่ยนแปลง (ฉบับที่ ๑) พ.ศ. ๒๕๖๖ สำหรับ โครงการที่เกิดขึ้นศักยภาพขององค์การบริหารส่วนท้องถิ่นที่ใช้สำหรับบริการประชาชนแผนพัฒนาท้องถิ่น สำหรับ โครงการที่เกินศักยภาพขององค์การบริหารส่วนท้องถิ่น

- ก. ยุทธศาสตร์ชาติ ๒๐ ปี ยุทธศาสตร์การพัฒนาที่การสร้างความสามารถในการแข่งขัน
- ข. แผนพัฒนาเศรษฐกิจและสังคมแห่งชาติ ฉบับที่ ๑๓ หมายเหตุที่ ๕ ไทยเป็นประตูการค้าการลงทุนและยุทธศาสตร์ทางโลจิสติกส์ที่สำคัญของภูมิภาค
- ค. Sustainable Development Goals : SDGs เป้าหมายที่ ๑ การปรับโครงสร้างภาคการผลิตและบริการสู่เศรษฐกิจฐานนวัตกรรม / เป้าประสงค์ที่ ๕ ประสิทธิภาพการลงทุนและโลจิสติกส์
- ง. ยุทธศาสตร์จังหวัดนครราชสีมาที่ ๒ ส่งเสริม พัฒนา โครงสร้างพื้นฐาน เพื่อยกระดับเศรษฐกิจ การท่องเที่ยว การค้า การลงทุน อุสาหกรรม เศรษฐกิจ BCG และเขตเศรษฐกิจพิเศษ
- จ. ยุทธศาสตร์การพัฒนาขององค์การบริหารส่วนท้องถิ่นในเขตจังหวัดนครราชสีมาที่ ๖ ยุทธศาสตร์ด้านการพัฒนาโครงสร้างพื้นฐาน

๑. ยุทธศาสตร์ที่ ๓ การพัฒนาโครงสร้างพื้นฐาน

๑.๑. กลยุทธ์การพัฒนาแบบโครงสร้างพื้นฐาน ระบบสาธารณูปโภคและสาธารณูปการ

(๑) แผนงานอุตสาหกรรมและการโยธา

ที่	โครงการ	วัตถุประสงค์	เป้าหมาย (ผลผลิตของโครงการ)	งบประมาณและที่ผ่านมา					ตัวชี้วัด (KPI)	ผลที่คาดว่าจะได้รับ	หน่วยงานรับผิดชอบหลัก
				๒๕๖๖ (บาท)	๒๕๖๗ (บาท)	๒๕๖๘ (บาท)	๒๕๖๙ (บาท)	๒๕๗๐ (บาท)			
๑	หมู่ที่ ๕ บ้านหนองสระแก้ว ก่อสร้างถนนลาดยางแอสฟัลท์ติกคอนกรีต สายบ้านหนองสระแก้ว หมู่ ๕ สายวัดป่า ถึง บึงอ้อ	เพื่อให้การคมนาคมมากขึ้นในพื้นที่ระหว่างตำบลพันดุงและตำบลบึงอ้อ	ก่อสร้างถนนลาดยางแอสฟัลท์ติกคอนกรีต กว้าง ๖ เมตร ยาว ๓,๐๐๐ เมตร ทนมา ๐.๑๐ เมตร	๑๐,๐๐๐,๐๐๐	-	-	-	-	ได้ความยาวนานลาดยางแอสฟัลท์ติกคอนกรีตไม่น้อยกว่า ๓,๐๐๐ เมตร	ประชาชนได้รับความสะดวกในการเดินทางและความปลอดภัยในการใช้ถนน	กองช่าง
๒	ก่อสร้างถนนคอนกรีตเสริมเหล็ก สายบ้านหนองสระแก้ว ถึง บ้านโคกแขวนใหม่ หมู่ที่ ๒	เพื่อความสะดวกในการเดินทางสัญจรไป-มา ของประชาชน ได้อย่างปลอดภัย	ก่อสร้างถนน คล. กว้าง ๕ เมตร ยาว ๗๕๐ เมตร ทนมา ๐.๑๕ เมตร ไหล่ทางลูกรังทนสภาพพื้นที่	-	-	-	-	-	ได้ความยาวนานคล. ยาวไม่น้อยกว่า ๗๕๐ เมตร	ประชาชนได้รับความสะดวกในการเดินทางและความปลอดภัยในการใช้ถนน	กองช่าง
๓	ก่อสร้างถนนผิวจราจรหินคลุก สายบ้านหนองสระแก้ว ถึง วัดโคกแขวนใหม่	เพื่อความสะดวกในการเดินทางสัญจรไป-มา ของประชาชน ได้อย่างปลอดภัย	ก่อสร้างถนนหินคลุก กว้าง ๕ เมตร ยาว ๒,๒๐๐ เมตร ทนมา ๐.๒๐ เมตร	-	-	๑,๕๐๐,๐๐๐	-	-	ได้ความยาวนานหินคลุกยาวไม่น้อยกว่า ๒,๒๐๐ เมตร	ประชาชนได้รับความสะดวกในการเดินทางและความปลอดภัยในการใช้ถนน	กองช่าง

รายละเอียดโครงการพัฒนา

ทบทวนแผนพัฒนาท้องถิ่น (พ.ศ. ๒๕๖๖ - ๒๕๗๐) แก้ไข เพิ่มเติม เปลี่ยนแปลง (ฉบับที่ ๑) พ.ศ. ๒๕๖๖ สำหรับ โครงการที่เกินศักยภาพขององค์กรปกครองส่วนท้องถิ่นที่ใช้สำหรับการประสานแผนพัฒนาท้องถิ่น สำนักงานเทศบาลตำบลพันดุง อำเภอขามทะเลสอ จังหวัดนครราชสีมา

- ก. ยุทธศาสตร์ชาติ ๒๐ ปี ยุทธศาสตร์การพัฒนาที่การสร้างความสามรถในการแข่งขัน
- ข. แผนพัฒนาเศรษฐกิจและสังคมแห่งชาติ ฉบับที่ ๑๓ หมายเหตุที่ ๕ ไทยเป็นประตูการค้าการลงทุนและยุทธศาสตร์ทางโลจิสติกส์ที่สำคัญของภูมิภาค
- ค. Sustainable Development Goals : SDGs เป้าหมายที่ ๑ การปรับโครงสร้างภาคการผลิตและบริการสู่เศรษฐกิจฐานนวัตกรรม / เป้าประสงค์ที่ ๕ ประสิทธิภาพการการลงทุนและโลจิสติกส์
- ง. ยุทธศาสตร์จังหวัดนครราชสีมาที่ ๒ ส่งเสริม พัฒนา โครงสร้างพื้นฐาน เพื่อยกระดับเศรษฐกิจ การท่องเที่ยว การค้า การลงทุน อุสาหกรรม เศรษฐกิจ BCG และเขตเศรษฐกิจพิเศษ
- จ. ยุทธศาสตร์การพัฒนาขององค์กรปกครองส่วนท้องถิ่นในเขตจังหวัดนครราชสีมาที่ ๖ ยุทธศาสตร์ด้านการพัฒนาโครงสร้างพื้นฐาน

๑. ยุทธศาสตร์ที่ ๓ การพัฒนาโครงสร้างพื้นฐาน

๑.๑. กลยุทธ์การพัฒนาระบบโครงสร้างพื้นฐาน ระบบสาธารณูปโภคและสาธารณูปการ

(๑) แผนงานอุตสาหกรรมและการโยธา

ที่	โครงการ	วัตถุประสงค์	เป้าหมาย (ผลผลิตของโครงการ)	งบประมาณและที่ผ่านมา					ตัวชี้วัด (KPI)	ผลที่คาดว่าจะ ได้รับ	หน่วยงานรับผิดชอบหลัก
				๒๕๖๖ (บาท)	๒๕๖๗ (บาท)	๒๕๖๘ (บาท)	๒๕๖๙ (บาท)	๒๕๗๐ (บาท)			
๔	ก่อสร้างถนนคอนกรีตเสริมเหล็ก สายข้างวัดหนองสะแก ถึง บึงหมื่นโป่ง	เพื่อความสะดวกในการเดินทางสัญจรไป-มา ของประชาชน ได้อย่างปลอดภัย	ก่อสร้างถนน คล. กว้าง ๕ เมตร ยาว ๗๕๐ เมตร หนา ๐.๑๕ เมตร ไหล่ทางสูงลูกกึ่ง ตามสภาพพื้นที่	-	-	-	๑,๕๐๐,๐๐๐	-	ได้ความยาวถนน คล. ยาวไม่น้อยกว่า ๗๕๐ เมตร	ประชาชนได้รับความสะดวก ในการเดินทาง และความปลอดภัยในการใช้ถนน	กองช่าง
๕	ก่อสร้างถนนลาดยางแอสฟัลติก คอนกรีตสายบ้านหนองสะแก ถึง บ้านโคกแขวนใหม่	เพื่อความสะดวกในการเดินทางสัญจรไป-มา ของประชาชน ได้อย่างปลอดภัย	ก่อสร้างถนนลาดยาง แอสฟัลติกคอกอนกรีต กว้าง ๖ เมตร ยาว ๓,๐๐๐ เมตร หนา ๐.๑๐ เมตร	-	-	-	๑,๖๐๐,๐๐๐	-	ได้ความยาวถนน ลาดยางแอสฟัลติกคอกอนกรีตไม่น้อยกว่า ๓,๐๐๐ เมตร	ประชาชนได้รับความสะดวก ในการเดินทาง และความปลอดภัยในการใช้ถนน	กองช่าง
๖	ก่อสร้างถนนผิวจราจร คล. สายบ้านนาขยอภิชัย กำปิ่งสันเทียะ ถึงบ้านนางสนอง แดสันเทียะ	เพื่อความสะดวกในการสัญจร ไป - มา ของประชาชนได้อย่างปลอดภัย	ก่อสร้างถนนผิวจราจร คล. กว้าง ๔.๐๐ เมตร ยาว ๖๐๐ ม. ๐.๑๕ เมตร ไหล่ทางสูงลูกกึ่ง ตามสภาพพื้นที่	-	-	-	๑,๒๐๐,๐๐๐	-	ได้ความยาวถนน ผิวจราจร คล. ยาวไม่น้อยกว่า ๖๐๐ เมตร	ประชาชนได้รับความสะดวก ในการเดินทาง และความปลอดภัยในการใช้ถนน	กองช่าง

รายละเอียดโครงการพัฒนา

ทบทวนแผนพัฒนาท้องถิ่น (พ.ศ. ๒๕๖๖ - ๒๕๗๐) แก้ไข เพิ่มเติม เปลี่ยนแปลง (ฉบับที่ ๑) พ.ศ. ๒๕๖๖ สำหรับ โครงการที่เกินศักยภาพขององค์กรปกครองส่วนท้องถิ่นที่ใช้สำหรับการประสานแผนพัฒนาท้องถิ่น สำนักงานเทศบาลตำบลพันดุง อำเภอขามทะเลสอ จังหวัดนครราชสีมา

- ก. ยุทธศาสตร์ชาติ ๒๐ ปี ยุทธศาสตร์การพัฒนาที่การสร้างความสามารถในการแข่งขัน
- ข. แผนพัฒนาเศรษฐกิจและสังคมแห่งชาติ ฉบับที่ ๑๓ หมายเหตุที่ ๕ ไทยเป็นประตูการค้าการลงทุนและยุทธศาสตร์ทางโลจิสติกส์ที่สำคัญของภูมิภาค
- ค. Sustainable Development Goals : SDGs เป้าหมายที่ ๑ การปรับโครงสร้างภาคการผลิตและบริการสู่เศรษฐกิจฐานนวัตกรรม / เป้าประสงค์ที่ ๕ ประสิทธิภาพการลงทุนและโลจิสติกส์
- จ. ยุทธศาสตร์การพัฒนาขององค์กรปกครองส่วนท้องถิ่นในเขตจังหวัดนครราชสีมาที่ ๖ ยุทธศาสตร์ด้านการพัฒนาโครงสร้างพื้นฐาน

๑. ยุทธศาสตร์ที่ ๓ การพัฒนาโครงสร้างพื้นฐาน

๑.๑. กลยุทธ์การพัฒนาแบบโครงสร้างพื้นฐาน ระบบสาธารณูปโภคและสาธารณูปการ

(๑) แผนงานอุตสาหกรรมและการโยธา

ที่	โครงการ	วัตถุประสงค์	เป้าหมาย (ผลผลิตของโครงการ)	งบประมาณและที่ผ่านมา					ตัวชี้วัด (KPI)	ผลที่คาดว่าจะได้รับ	หน่วยงานรับผิดชอบหลัก	
				๒๕๖๖ (บาท)	๒๕๖๗ (บาท)	๒๕๖๘ (บาท)	๒๕๖๙ (บาท)	๒๕๗๐ (บาท)				
๘	ก่อสร้างถนนผิวจราจร คสล. สายข้างโรงเรียนบ้านหนองสะแก - บ้านนาอยู่ ๖๖๖๖	เพื่อความสะดวกในการสัญจร ไป - มา ของประชาชนได้อย่างปลอดภัย	ก่อสร้างถนนผิวจราจร คสล. กว้าง ๔.๐๐ เมตร ยาว ๔๐๐ ม. ๐.๑๕ เมตร ไหล่ทางลูกครึ่งตามสภาพพื้นที่	-	๙๐๐,๐๐๐	-	-	-	-	ได้ความยาวถนนผิวจราจร คสล. ยาวไม่น้อยกว่า ๔๐๐ เมตร	ประชาชนได้รับความสะดวกในการเดินทางและความปลอดภัยในการใช้ถนน	กองช่าง
๙	ก่อสร้างถนนผิวจราจร คสล. สายปากทางบึงหมื่นโป่ง - วัดป่าเจริญธรรม เชื่อมตำบลบึงอ้อ	เพื่อความสะดวกในการสัญจร ไป - มา ของประชาชนได้อย่างปลอดภัย	ก่อสร้างถนนผิวจราจร คสล. กว้าง ๖.๐๐ เมตร ยาว ๒,๐๐๐ เมตร ทน ๐.๑๕ เมตร ไหล่ทางลูกครึ่งตามสภาพพื้นที่	๗,๐๐๐,๐๐๐	-	-	-	-	-	ได้ความยาวถนนผิวจราจร คสล. ยาวไม่น้อยกว่า ๒,๐๐๐ เมตร	ประชาชนได้รับความสะดวกในการเดินทางและความปลอดภัยในการใช้ถนน	กองช่าง
๑๐	ก่อสร้างถนนผิวจราจรหินคลุก สายหน้าโรงเรียนบ้านหนองสะแก - บ้านพุนพล หมู่ที่ ๙	เพื่อความสะดวกในการสัญจร ไป - มา ของประชาชนได้อย่างปลอดภัย	ก่อสร้างถนนผิวจราจรหินคลุก กว้าง ๔.๐๐ เมตร ยาว ๑,๕๐๐ เมตร ทน ๐.๒๐ เมตร	-	-	๑,๐๐๐,๐๐๐	-	-	-	ได้ความยาวถนนผิวจราจรหินคลุก ยาวไม่น้อยกว่า ๑,๕๐๐ เมตร	ประชาชนได้รับความสะดวกในการเดินทางและความปลอดภัยในการใช้ถนน	กองช่าง

รายละเอียดโครงการพัฒนา

ทบทวนแผนพัฒนาท้องถิ่น (พ.ศ. ๒๕๖๖ - ๒๕๗๐) แก้ไขเพิ่มเติม เปลี่ยนแปลง (ฉบับที่ ๑) พ.ศ. ๒๕๖๖ สำหรับ โครงการที่เกิดขึ้นศักยภาพขององค์กรปกครองส่วนท้องถิ่นที่ใช้สำหรับการประสานแผนพัฒนาท้องถิ่น สำนักงานเทศบาลตำบลพันดุง อำเภอขามทะเลสอ จังหวัดนครราชสีมา

- ก. ยุทธศาสตร์ชาติ ๒๐ ปี ยุทธศาสตร์การพัฒนาที่การสร้างความสามารถในการแข่งขัน
- ข. แผนพัฒนาเศรษฐกิจและสังคมแห่งชาติ ฉบับที่ ๑๓ หมายเหตุที่ ๕ ไทยเป็นประตูการค้าการลงทุนและยุทธศาสตร์ทางโลจิสติกส์ที่สำคัญของภูมิภาค
- ค. Sustainable Development Goals : SDGs เป้าหมายที่ ๑ การปรับโครงสร้างภาคการผลิตและบริการเศรษฐกิจฐานนวัตกรรม / เป้าประสงค์ที่ ๕ ประสิทธิภาพการคลังและการลงทุนและโลจิสติกส์
- ง. ยุทธศาสตร์จังหวัดนครราชสีมาที่ ๒ ส่งเสริม พัฒนา โครงสร้างพื้นฐาน เพื่อยกระดับเศรษฐกิจ การท่องเที่ยว การค้า การลงทุน อุตสาหกรรม เศรษฐกิจ BCG และเขตเศรษฐกิจพิเศษ
- จ. ยุทธศาสตร์การพัฒนาขององค์กรปกครองส่วนท้องถิ่นในเขตจังหวัดนครราชสีมาที่ ๖ ยุทธศาสตร์ด้านการพัฒนาโครงสร้างพื้นฐาน

๑. ยุทธศาสตร์ที่ ๓ การพัฒนาโครงสร้างพื้นฐาน

๑.๑. กลยุทธ์การพัฒนาแบบโครงสร้างพื้นฐาน ระบบสาธารณูปโภคและสาธารณูปการ

(๑) แผนงานงานอุตสาหกรรมและการโยธา

ที่	โครงการ	วัตถุประสงค์	เป้าหมาย (ผลผลิตของโครงการ)	งบประมาณและที่ผ่านมา					ตัวชี้วัด (KPI)	ผลที่คาดว่าจะได้รับ	หน่วยงานรับผิดชอบหลัก
				๒๕๖๖ (บาท)	๒๕๖๗ (บาท)	๒๕๖๘ (บาท)	๒๕๖๙ (บาท)	๒๕๗๐ (บาท)			
๑๑	ก่อสร้างถนนผิวจราจรลูกรังสายประเภทบลา หนาที่ ๕ ถึงสวนนาอนุชิต เพื่อยกระดับเชื่อมตำบลบึงอ้อ	เพื่อความสะดวกในการเดินทางสัญจรไป - มา ของประชาชน ได้อย่างปลอดภัย	ก่อสร้างถนนลูกรัง กว้าง ๔ เมตร ยาว ๒,๐๐๐ เมตร หนา ๐.๒๐ เมตร เสริมดินรองพื้นทาง กว้าง ๔ เมตร หนาเฉลี่ย ๐.๕๐ เมตร ยาว ๒,๐๐๐ เมตร พร้อมวางท่อ คสล. ๒ ๐.๖๐x๑.๐๐ เมตร จำนวน ๕ ท่อน ๓ จุด	-	-	-	-	-	ได้ความยาวของถนน ลูกรัง ยาวไม่น้อยกว่า ๒,๐๐๐ เมตร	ประชาชนได้รับความสะดวก ในการเดินทาง และความปลอดภัยในการใช้ถนน	กองช่าง
๑๒	ก่อสร้างถนนลาดยางแอสฟัลติกคอนกรีต สายปากทางเข้าบึงหมันโป่ง - วัดป่าเจริญธรรม เชื่อมตำบลบึงอ้อ	เพื่อความสะดวกในการสัญจร ไป - มา ของประชาชนได้อย่างปลอดภัย	ก่อสร้างถนนผิวจราจรแอสฟัลติกคอนกรีต ขนาดกว้าง ๖.๐๐ เมตร ยาว ๒,๐๐๐ เมตร หนา ๐.๑๐ เมตร	-	-	-	๕,๐๐๐,๐๐๐	-	ได้ความยาวถนนผิวจราจรแอสฟัลติกคอนกรีตไม่น้อยกว่า ๑,๐๐๐ เมตร	ประชาชนได้รับความสะดวก ในการเดินทาง และความปลอดภัยในการใช้ถนน	กองช่าง

รายละเอียดโครงการพัฒนา

ทบทวนแผนพัฒนาท้องถิ่น (พ.ศ. ๒๕๖๖ - ๒๕๗๐) แก้ไข เพิ่มเติม เปลี่ยนแปลง (ฉบับที่ ๑) พ.ศ. ๒๕๖๖ สำหรับ โครงการที่เกิดขึ้นศักยภาพขององค์กรปกครองส่วนท้องถิ่นที่ใช้สำหรับการประสานแผนพัฒนาท้องถิ่น สำนักงานเทศบาลตำบลพันดุง อำเภอขามทะเลสอ จังหวัดนครราชสีมา

- ก. ยุทธศาสตร์ชาติ ๒๐ ปี ยุทธศาสตร์การพัฒนาที่การสร้างความสามารถในการแข่งขัน
- ข. แผนพัฒนาเศรษฐกิจและสังคมแห่งชาติ ฉบับที่ ๑๓ หมายเหตุที่ ๕ ไทยเป็นประตูการค้าการลงทุนและยุทธศาสตร์ทางโลจิสติกส์ที่สำคัญของภูมิภาค
- ค. Sustainable Development Goals : SDGs เป้าหมายที่ ๑ การปรับโครงสร้างภาคการผลิตบริการเศรษฐกิจฐานนวัตกรรม / เป้าประสงค์ที่ ๕ ประสิทธิภาพการการลงทุนและโลจิสติกส์
- ง. ยุทธศาสตร์จังหวัดนครราชสีมาที่ ๒ ส่งเสริม พัฒนา โครงสร้างพื้นฐาน เพื่อยกระดับเศรษฐกิจ การท่องเที่ยว การค้า การลงทุน อุสาหกรรม เศรษฐกิจ BCG และเขตเศรษฐกิจพิเศษ
- จ. ยุทธศาสตร์การพัฒนาองค์กรปกครองส่วนท้องถิ่นในเขตจังหวัดนครราชสีมาที่ ๖ ยุทธศาสตร์ด้านการพัฒนาโครงสร้างพื้นฐาน

๑. ยุทธศาสตร์ที่ ๓ การพัฒนาโครงสร้างพื้นฐาน

๑.๑. กลยุทธ์การพัฒนากระบวนการสร้างพื้นฐาน ระบบสาธารณูปโภคและสาธารณูปการ

(๑) แผนงานอุตสาหกรรมและการโยธา

ที่	โครงการ	วัตถุประสงค์	เป้าหมาย (ผลผลิตของโครงการ)	งบประมาณและที่ผ่านมา					ตัวชี้วัด (KPI)	ผลที่คาดว่าจะ ได้รับ	หน่วยงานรับผิดชอบหลัก
				๒๕๖๖ (บาท)	๒๕๖๗ (บาท)	๒๕๖๘ (บาท)	๒๕๖๙ (บาท)	๒๕๗๐ (บาท)			
๑๓	ก่อสร้างถนนผิวจราจรลูกรังสายสวนนางซ้อน เขตชุมชนต.ถึงนายนายสิริ แต่สันเทียะปลอดภัย	เพื่อความสะดวกในการเดินทางสัญจรไป-มาของประชาชน ได้อย่างปลอดภัย	ก่อสร้างถนนลูกรัง กว้าง ๔ เมตร ยาว ๑,๐๐๐ เมตร หนา ๐.๒๐ เมตร เสริมดินรองพื้นทาง กว้าง ๔ เมตร ยาว ๑,๐๐๐ เมตร หนาเฉลี่ย ๐.๘๐ เมตร พร้อมวางท่อ คสล. ๑ ๐.๖๐x๑.๐๐ เมตร จำนวน ๕ ท่อน ๓ จุด	-	-	-	-	-	ได้ความยาวของถนน ลูกรัง ยาวไม่น้อยกว่า ๑,๐๐๐ เมตร	ประชาชนได้รับความสะดวกในการเดินทางและความปลอดภัยในการใช้ถนน	กองช่าง
๑๔	ก่อสร้างถนนผิวจราจรลูกรังสายหลังบ้านนาภักดีศักดิ์ แต่สันเทียะ บริเวณถนนโนนโคกโนนตาจันทร์	เพื่อความสะดวกในการเดินทางสัญจรไป-มาของประชาชน ได้อย่างปลอดภัย	ก่อสร้างถนนลูกรัง กว้าง ๔ เมตร ยาว ๒,๐๐๐ เมตร หนา ๐.๒๐ เมตร เสริมดินรองพื้นทาง กว้าง ๔ เมตร ยาว ๒,๐๐๐ เมตร หนาเฉลี่ย ๐.๕๐ เมตร พร้อมวางท่อ คสล. ๑ ๐.๖๐x๑.๐๐ เมตร จำนวน ๕ ท่อน ๓ จุด	-	-	-	-	-	ได้ความยาวของถนน ลูกรัง ยาวไม่น้อยกว่า ๒,๐๐๐ เมตร	ประชาชนได้รับความสะดวกในการเดินทางและความปลอดภัยในการใช้ถนน	กองช่าง

รายละเอียดโครงการพัฒนา

ทบทวนแผนพัฒนาท้องถิ่น (พ.ศ. ๒๕๖๖ - ๒๕๗๐) แก้ไข เพิ่มเติม เปลี่ยนแปลง (ฉบับที่ ๑) พ.ศ. ๒๕๖๖ สำหรับ โครงการที่เกินศักยภาพขององค์กรปกครองส่วนท้องถิ่นที่ใช้สำหรับบริการประชาชนแผนพัฒนาท้องถิ่น

สำนักงานเทศบาลตำบลพันดุง อำเภอขามทะเลสอ จังหวัดนครราชสีมา

- ก. ยุทธศาสตร์ชาติ ๒๐ ปี ยุทธศาสตร์การพัฒนาที่การสร้างเสริมความสามัคคีในการแข่งขัน
- ข. แผนพัฒนาเศรษฐกิจและสังคมแห่งชาติ ฉบับที่ ๑๓ หมายเหตุที่ ๕ ไทยเป็นประตูการค้าการลงทุนและยุทธศาสตร์ทางโลจิสติกส์ที่สำคัญของภูมิภาค
- ค. Sustainable Development Goals : SDGs เป้าหมายที่ ๑ การปรับโครงสร้างภาคการผลิตและบริการเศรษฐกิจฐานนวัตกรรม / เป้าประสงค์ที่ ๕ ประสิทธิภาพการลงทุนและโลจิสติกส์
- ง. ยุทธศาสตร์จังหวัดนครราชสีมาที่ ๒ ส่งเสริม พัฒนา โครงสร้างพื้นฐาน เพื่อยกระดับเศรษฐกิจ การท่องเที่ยว การค้า การลงทุน อุสาหกรรม เศรษฐกิจ BCG และเขตเศรษฐกิจพิเศษ
- จ. ยุทธศาสตร์การพัฒนาขององค์กรปกครองส่วนท้องถิ่นในเขตจังหวัดนครราชสีมาที่ ๖ ยุทธศาสตร์ด้านการพัฒนาโครงสร้างพื้นฐาน

๑. ยุทธศาสตร์ที่ ๓ การพัฒนาโครงสร้างพื้นฐาน

๑.๑. กลยุทธ์การพัฒนาแบบโครงสร้างพื้นฐาน ระบบสาธารณูปโภคและสาธารณูปการ

(๑) แผนงานอุตสาหกรรมและการโยธา

ที่	โครงการ	วัตถุประสงค์	เป้าหมาย (ผลผลิตของโครงการ)	งบประมาณและที่ผ่านมา				ตัวชี้วัด (KPI)	ผลที่คาดว่าจะ ได้รับ	หน่วยงานรับ ผิดชอบหลัก
				๒๕๖๖ (บาท)	๒๕๖๗ (บาท)	๒๕๖๘ (บาท)	๒๕๖๙ (บาท)			
๑๕	ก่อสร้างถนนผิวจราจร คสล. ขอบ้านนายสมใจ เดลินเฑาะ ถึงบ้านนางสาวนิตยา เทิดขุนทด	เพื่อความสะดวกในการสัญจร ไป - มา ของประชาชนได้อย่างปลอดภัย	ก่อสร้างถนนผิวจราจร คสล. กว้าง ๖.๐๐ เมตร ยาว ๖๐๐ เมตร หนา ๐.๑๕ เมตร ไหล่ทางสูงลูกรังตามสภาพพื้นที่	-	๑,๕๐๐,๐๐๐	-	-	-	ประชาชนได้รับความสะดวกในการเดินทางและความปลอดภัยในการใช้ถนน	กองช่าง

รายละเอียดโครงการพัฒนา

บททวนแผนพัฒนาท้องถิ่น (พ.ศ. ๒๕๖๖ - ๒๕๗๐) แก้ไข เพิ่มเติม เปลี่ยนแปลง (ฉบับที่ ๑) พ.ศ. ๒๕๖๖
สำหรับ โครงการที่เกิดขึ้นศักยภาพขององค์กรปกครองส่วนท้องถิ่นที่ใช้สำหรับโครงการประสานแผนพัฒนาท้องถิ่น
สำนักงานเทศบาลตำบลพันดุง อำเภอขามทะเลสอ จังหวัดนครราชสีมา

- ก. ยุทธศาสตร์ชาติ ๒๐ ปี ยุทธศาสตร์การพัฒนาที่การสร้างความสามารถในการแข่งขัน
ข. แผนพัฒนาเศรษฐกิจและสังคมแห่งชาติ ฉบับที่ ๑๓ หมายเหตุที่ ๕ ไทยเป็นประตูการค้าการลงทุนและยุทธศาสตร์ทางโลจิสติกส์ที่สำคัญของภูมิภาค
ค. Sustainable Development Goals : SDGs เป้าหมายที่ ๑ การปรับโครงสร้างภาคการผลิตและบริการสู่เศรษฐกิจฐานนวัตกรรม / เป้าประสงค์ที่ ๕ ประสิทธิภาพการลงทุนและโลจิสติกส์
ง. ยุทธศาสตร์จังหวัดนครราชสีมาที่ ๒ ส่งเสริม พัฒนา โครงสร้างพื้นฐาน เพื่อยกระดับเศรษฐกิจ การท่องเที่ยว การค้า การลงทุน อุตสาหกรรม เศรษฐกิจ BCG และเขตเศรษฐกิจพิเศษ
จ. ยุทธศาสตร์การพัฒนาขององค์กรปกครองส่วนท้องถิ่นในเขตจังหวัดนครราชสีมาที่ ๖ ยุทธศาสตร์ด้านการพัฒนาโครงสร้างพื้นฐาน

๑. ยุทธศาสตร์ที่ ๓ การพัฒนาโครงสร้างพื้นฐาน

๑.๑. กลยุทธ์การพัฒนาโครงสร้างพื้นฐาน ระบบสาธารณูปโภคและสาธารณูปการ

(๑) แผนงานอุตสาหกรรมและการโยธา

ที่	โครงการ	วัตถุประสงค์	เป้าหมาย (ผลผลิตของโครงการ)	งบประมาณและที่ผ่านมา					ตัวชี้วัด (KPI)	ผลที่คาดว่าจะ ได้รับ	หน่วยงานรับ ผิดชอบหลัก
				๒๕๖๖ (บาท)	๒๕๖๗ (บาท)	๒๕๖๘ (บาท)	๒๕๖๙ (บาท)	๒๕๗๐ (บาท)			
๑	หมู่บ้านหนองหัวแหวน ก่อสร้างถนนลาดยางแอส ฟัลท์ติกคอนกรีต รอบบึง หนองหัวแหวน	เพื่อความสะดวกในการ เดินทางสัญจรไป-มา ของประชาชน ได้อย่าง ปลอดภัย	ก่อสร้างถนนลาดยาง กว้าง ๑.๕๐ เมตร ยาว ๑,๕๐๐ เมตร หนา ๐.๑๐ เมตร	-	-	-	-	-	ได้ความยากจน ลาดยางแอส ฟัลท์ติกคอนกรีต ยาวไม่น้อยกว่า ๑,๕๐๐ เมตร	ประชาชนได้รับ ความสะดวก ในการเดินทาง และความปลอดภัย ในการใช้ถนน	กองช่าง
๒	ก่อสร้างถนนคอนกรีตเสริมเหล็ก สายหนองตาสุก	เพื่อความสะดวกในการ เดินทางสัญจรไป-มา ของประชาชน ได้อย่าง ปลอดภัย	ก่อสร้างถนน คสล. กว้าง ๕ เมตร ยาว ๙๐๐ เมตร หนา ๐.๑๕ เมตร โหล่ทางสูงลูกรัง ตามสภาพพื้นที่	-	-	-	-	-	ได้ความยากจน คสล. ยาวไม่ น้อยกว่า ๙๐๐ เมตร	ประชาชนได้รับ ความสะดวก ในการเดินทาง และความปลอดภัย ในการใช้ถนน	กองช่าง
๓	ก่อสร้างปรับปรุงถนนดินสายรอบ บ้านหนองหัวแหวน	เพื่อความสะดวกในการ เดินทางสัญจรไป-มา ของประชาชน ได้อย่าง ปลอดภัย	ก่อสร้างปรับปรุงถนนดิน กว้าง ๔ เมตร ยาว ๑,๐๐๐ เมตร เสริมดินหนา ๑ เมตร	-	-	๑,๐๐๐,๐๐๐	-	-	ได้ความยากจน ดิน ยาวไม่น้อย กว่า ๑,๐๐๐ เมตร	ประชาชนได้รับ ความสะดวก ในการเดินทาง และความปลอดภัย ในการใช้ถนน	กองช่าง

รายละเอียดโครงการพัฒนา

ทบทวนแผนพัฒนาท้องถิ่น (พ.ศ. ๒๕๖๖ - ๒๕๗๐) แก้ไขเพิ่มเติม เปลี่ยนแปลง (ฉบับที่ ๑) พ.ศ. ๒๕๖๖ สำหรับ โครงการที่เกิดขึ้นศักยภาพขององค์กรปกครองส่วนท้องถิ่นที่ใช้สำหรับบริการประชาชนแผนพัฒนาท้องถิ่น สำนักงานเทศบาลตำบลพันคง อำเภอขามทะเลสอ จังหวัดนครราชสีมา

ก. ยุทธศาสตร์ชาติ ๒๐ ปี ยุทธศาสตร์การพัฒนาที่สร้างความสามารถในการแข่งขัน

ข. แผนพัฒนาเศรษฐกิจและสังคมแห่งชาติ ฉบับที่ ๑๓ หมายเหตุที่ ๕ ความเป็นปรารถนากำหนดการทางโลจิสติกส์ที่สำคัญของภูมิภาค

ค. Sustainable Development Goals : SDGs เป้าหมายที่ ๑ การปรับโครงสร้างภาคการผลิตและบริการสู่เศรษฐกิจฐานนวัตกรรม / เป้าประสงค์ที่ ๕ ประสิทธิภาพการลงทุนและโลจิสติกส์

ง. ยุทธศาสตร์จังหวัดนครราชสีมาที่ ๒ ส่งเสริม พัฒนา โครงสร้างพื้นฐาน เพื่อยกระดับเศรษฐกิจ การท่องเที่ยว การค้า การลงทุน อุสาหกรรม เศรษฐกิจ BCG และเขตเศรษฐกิจพิเศษ

จ. ยุทธศาสตร์การพัฒนาขององค์กรปกครองส่วนท้องถิ่นในเขตจังหวัดนครราชสีมาที่ ๖ ยุทธศาสตร์ด้านการพัฒนาโครงสร้างพื้นฐาน

๑. ยุทธศาสตร์ที่ ๓ การพัฒนาโครงสร้างพื้นฐาน

๑.๑. กลยุทธ์การพัฒนาระบบโครงสร้างพื้นฐาน ระบบสาธารณูปโภคและสาธารณูปการ

(๑) แผนงานอุตสาหกรรมและการโยธา

ที่	โครงการ	วัตถุประสงค์	เป้าหมาย (ผลผลิตของโครงการ)	งบประมาณและที่ผ่านมา					ตัวชี้วัด (KPI)	ผลที่คาดว่าจะ ได้รับ	หน่วยงานรับผิดชอบหลัก
				๒๕๖๖ (บาท)	๒๕๖๗ (บาท)	๒๕๖๘ (บาท)	๒๕๖๙ (บาท)	๒๕๗๐ (บาท)			
๔	ก่อสร้างถนนคอนกรีตเสริมเหล็ก ถนนหนองหัวแหวน เชื่อมตำบลหนองสว่าง	เพื่อความสะดวกในการเดินทางสัญจรไป-มา ของประชาชน ได้อย่างปลอดภัย	ก่อสร้างถนน คสล. กว้าง ๕ เมตร ยาว ๒,๐๐๐ เมตร ทน ๐.๑๕ เมตร ไฟล์ทางลูกรัง ชั่งละ ๐.๕๐ เมตร	-	-	-	๕,๐๐๐,๐๐๐	-	ประชากรที่มีการคมนาคม สะดวกปลอดภัย รวดเร็วเพิ่มขึ้น	ประชาชนได้รับความสะดวก ในการเดินทาง และความปลอดภัยในการใช้ถนน	กองช่าง
๕	ก่อสร้างถนนผิวจราจร คสล. สายบ้านหนองหัวแหวน เชื่อมตำบลหนองสว่าง	เพื่อความสะดวกในการเดินทางสัญจรไป-มา ของประชาชน ได้อย่างปลอดภัย	ก่อสร้างถนนผิวจราจร คสล. กว้าง ๕.๐๐ เมตร ยาว ๑,๕๐๐ เมตร ทน ๐.๑๕ เมตร	-	-	-	๔,๕๐๐,๐๐๐	-	ได้ความยาวนาน ผิวจราจร คสล. ยาวไม่น้อยกว่า ๑,๕๐๐ เมตร	ประชาชนได้รับความสะดวก ในการเดินทาง และความปลอดภัยในการใช้ถนน	กองช่าง
๖	ก่อสร้างถนนผิวจราจรหินคลุก สายศาลาดำปู - บ้านหนองกก เชื่อมตำบลหนองสว่าง	เพื่อความสะดวกในการสัญจร ไป - มา ของประชาชนได้อย่างปลอดภัย	ก่อสร้างถนนผิวจราจรหินคลุก กว้าง ๕.๐๐ เมตร ยาว ๒,๐๐๐ เมตร ทน ๐.๑๕ เมตร รายละเอียดตามแบบแปลนของหน่วยงานที่สนับสนุนงบประมาณ	๑,๐๐๐,๐๐๐	-	-	-	-	ได้ความยาวนาน ผิวจราจรหินคลุก ยาวไม่น้อยกว่า ๒,๐๐๐ เมตร	ประชาชนได้รับความสะดวก ในการเดินทาง และความปลอดภัยในการใช้ถนน	กองช่าง

รายละเอียดโครงการพัฒนา

ทบทวนแผนพัฒนาท้องถิ่น (พ.ศ. ๒๕๖๖ - ๒๕๗๐) แก้ไข เพิ่มเติม เปลี่ยนแปลง (ฉบับที่ ๑) พ.ศ. ๒๕๖๖ สำหรับ โครงการที่เกิดขึ้นศักยภาพขององค์กรปกครองส่วนท้องถิ่นที่เข้ารับการประสานแผนพัฒนาท้องถิ่น สำนักงานเทศบาลตำบลพันดุง อำเภอขามทะเลสอ จังหวัดนครราชสีมา

- ก. ยุทธศาสตร์ชาติ ๒๐ ปี ยุทธศาสตร์การพัฒนาที่การสร้างความสามารถในการแข่งขัน
- ข. แผนพัฒนาเศรษฐกิจและสังคมแห่งชาติ ฉบับที่ ๑๓ หมายเหตุที่ ๕ ไทยเป็นประตูการค้าการลงทุนและยุทธศาสตร์ทางโลจิสติกส์ที่สำคัญของภูมิภาค
- ค. Sustainable Development Goals : SDGs เป้าหมายที่ ๑ การปรับโครงสร้างภาคการผลิตและบริการสู่ฐานนวัตกรรม / เป้าประสงค์ที่ ๕ ประสิทธิภาพการลงทุนและโลจิสติกส์
- จ. ยุทธศาสตร์การพัฒนาขององค์กรปกครองส่วนท้องถิ่นในเขตจังหวัดนครราชสีมาที่ ๖ ยุทธศาสตร์ด้านการพัฒนาโครงสร้างพื้นฐาน

๑. ยุทธศาสตร์ที่ ๓ การพัฒนาโครงสร้างพื้นฐาน

๑.๑. กลยุทธ์การพัฒนาระบบโครงสร้างพื้นฐาน ระบบสาธารณูปโภคและสาธารณูปการ

(๑) แผนงานอุตสาหกรรมและการโยธา

ที่	โครงการ	วัตถุประสงค์	เป้าหมาย (ผลผลิตของโครงการ)	งบประมาณและที่ผ่านมา					ตัวชี้วัด (KPI)	ผลที่คาดว่าจะได้รับ	หน่วยงานรับผิดชอบหลัก
				๒๕๖๖ (บาท)	๒๕๖๗ (บาท)	๒๕๖๘ (บาท)	๒๕๖๙ (บาท)	๒๕๗๐ (บาท)			
๗	ก่อสร้างถนนผิวจราจรหินคลุก สายบ้านหนองหัวแวน ตำบลพันดุง เชื่อมบ้านหนองกก ตำบลหนองสรวง	เพื่อความสะดวกในการสัญจร ไป - มา ของประชาชนได้อย่างปลอดภัย	ก่อสร้างถนนผิวจราจรหินคลุก กว้าง ๕.๐๐ เมตร ยาว ๒,๐๐๐ เมตร หนา ๐.๑๕ เมตร	-	๑,๐๐๐,๐๐๐	-	-	-	๒,๕๗๐ (บาท)	ประชาชนได้รับความสะดวกในการเดินทางและความปลอดภัยในการใช้ถนน	กองช่าง
๘	ก่อสร้างถนนผิวจราจร คสล. สายบ้านหนองหัวแวน ตำบลพันดุง เชื่อมบ้านหนองกก ตำบลหนองสรวง	เพื่อความสะดวกในการสัญจร ไป - มา ของประชาชนได้อย่างปลอดภัย	ก่อสร้างถนนผิวจราจร คสล. กว้าง ๕.๐๐ เมตร ยาว ๑,๕๐๐ เมตร หนา ๐.๑๕ เมตร ลงไหล่ทางหินคลุกข้างละ ๐.๕๐ เมตร	๔,๕๐๐,๐๐๐	-	-	-	-	๒,๕๗๐ (บาท)	ประชาชนได้รับความสะดวกในการเดินทางและความปลอดภัยในการใช้ถนน	กองช่าง
๙	ก่อสร้างถนนลาดยางแอสฟัลท์ติกคอนกรีต สายบ้านหนองหัวแวน ตำบลพันดุง เชื่อมบ้านหนองกก ตำบลหนองสรวง	เพื่อความสะดวกในการสัญจร ไป - มา ของประชาชนได้อย่างปลอดภัย	ก่อสร้างถนนผิวจราจรลาดยาง กว้าง ๖.๐๐ เมตร ยาว ๑,๕๐๐ เมตร หนา ๐.๑๐ เมตร	-	๒,๕๐๐,๐๐๐	-	-	-	๒,๕๗๐ (บาท)	ประชาชนได้รับความสะดวกในการเดินทางและความปลอดภัยในการใช้ถนน	กองช่าง

รายละเอียดโครงการพัฒนา

ทบทวนแผนพัฒนาท้องถิ่น (พ.ศ. ๒๕๖๖ - ๒๕๗๐) แก้ไข เพิ่มเติม เปลี่ยนแปลง (ฉบับที่ ๑) พ.ศ. ๒๕๖๖ สำหรับ โครงการที่เกิดขึ้นศักยภาพขององค์กรปกครองส่วนท้องถิ่นที่ใช้สำหรับบริการประชาชนแผนพัฒนาท้องถิ่น สำนักงานเทศบาลตำบลพันดุง อำเภอขามทะเลสอ จังหวัดนครราชสีมา

- ก. ยุทธศาสตร์ชาติ ๒๐ ปี ยุทธศาสตร์การพัฒนาที่การสร้างความสามารถในการแข่งขัน
- ข. แผนพัฒนาเศรษฐกิจและสังคมแห่งชาติ ฉบับที่ ๑๓ หมายเหตุที่ ๕ ไทยเป็นประตูการค้าการลงทุนและยุทธศาสตร์ทางโลจิสติกส์ที่สำคัญของภูมิภาค
- ค. Sustainable Development Goals : SDGs เป้าหมายที่ ๑ การปรับโครงสร้างภาคการผลิตและบริการสู่เศรษฐกิจฐานนวัตกรรม / เป้าประสงค์ที่ ๕ ประดูการค้าการลงทุนและโลจิสติกส์
- ง. ยุทธศาสตร์จังหวัดนครราชสีมาที่ ๒ ส่งเสริม พัฒนา โครงสร้างพื้นฐาน เพื่อยกระดับเศรษฐกิจ การท่องเที่ยว การค้า การลงทุน อุตสาหกรรม เศรษฐกิจ BCG และเขตเศรษฐกิจพิเศษ
- จ. ยุทธศาสตร์การพัฒนาขององค์กรปกครองส่วนท้องถิ่นในเขตจังหวัดนครราชสีมาที่ ๖ ยุทธศาสตร์ด้านการพัฒนาโครงสร้างพื้นฐาน

๑. ยุทธศาสตร์ที่ ๓ การพัฒนาโครงสร้างพื้นฐาน

๑.๑. กลยุทธ์การพัฒนาระบบโครงสร้างพื้นฐาน ระบบสาธารณูปโภคและสาธารณูปการ

(๑) แผนงานอุตสาหกรรมและการโยธา

ที่	โครงการ	วัตถุประสงค์	เป้าหมาย (ผลผลิตของโครงการ)	งบประมาณและที่ผ่านมา					ตัวชี้วัด (KPI)	ผลที่คาดว่าจะได้รับ	หน่วยงานรับผิดชอบหลัก
				๒๕๖๖ (บาท)	๒๕๖๗ (บาท)	๒๕๖๘ (บาท)	๒๕๖๙ (บาท)	๒๕๗๐ (บาท)			
๑๐	ปรับปรุงถนนลาดยางแอสฟัลท์ติกคอนกรีต สายหลักบ้านหนองหัวแหวน ตำบลพันดุง เชื่อมบ้านหนองก ตำบลหนองสว่าง	เพื่อความสะดวกในการสัญจร ไป - มา ของประชาชนได้อย่างปลอดภัย	ปรับปรุงถนนผิวจราจรลาดยางฯ เสริมทับถนน คสล. จากสามแยก เข้า รร.บ้านพันดุง ถึง บ้านหนองหัวแหวน กว้าง ๕ ม. ยาว ๒,๕๐๐ ม. ทน ๐.๐๕ ม.	-	-	-	๒,๕๐๐,๐๐๐	-	ได้ความยาวถนนผิวจราจรลาดยางฯ ยาวไม่น้อยกว่า ๒,๕๐๐ เมตร	ประชาชนได้รับความสะดวกในการเดินทางและความปลอดภัยในการใช้ถนน	กองช่าง

รายละเอียดโครงการพัฒนา

ทบทวนแผนพัฒนาท้องถิ่น (พ.ศ. ๒๕๖๖ - ๒๕๗๐) แก้ไข เพิ่มเติม เปลี่ยนแปลง (ฉบับที่ ๑) พ.ศ. ๒๕๖๖ สำหรับ โครงการที่เกินศักยภาพขององค์กรปกครองส่วนท้องถิ่นที่ใช้สำหรับการประสานแผนพัฒนาท้องถิ่น สำนักงานเทศบาลตำบลพันดุง อำเภอขามทะเลสอ จังหวัดนครราชสีมา

- ก. ยุทธศาสตร์ชาติ ๒๐ ปี ยุทธศาสตร์การพัฒนาที่การสร้างความสามารถในการแข่งขัน
- ข. แผนพัฒนาเศรษฐกิจและสังคมแห่งชาติ ฉบับที่ ๑๓ หมายเหตุที่ ๕ หมายเหตุที่ ๕ ไทยเป็นประตูการค้าการลงทุนและยุทธศาสตร์ทางโลจิสติกส์ที่สำคัญของภูมิภาค
- ค. Sustainable Development Goals : SDGs เป้าหมายที่ ๑ การปรับโครงสร้างภาคการผลิตและบริการเศรษฐกิจฐานนวัตกรรม / เป้าประสงค์ที่ ๕ ประสิทธิภาพการลงทุนและโลจิสติกส์
- ง. ยุทธศาสตร์จังหวัดนครราชสีมาที่ ๒ ส่งเสริม พัฒนา โครงสร้างพื้นฐาน เพื่อยกระดับเศรษฐกิจ การท่องเที่ยว การค้า การลงทุน อุสาหกรรม เศรษฐกิจ BCG และเขตเศรษฐกิจพิเศษ
- จ. ยุทธศาสตร์การพัฒนาขององค์กรปกครองส่วนท้องถิ่นในเขตจังหวัดนครราชสีมาที่ ๖ ยุทธศาสตร์ด้านการพัฒนาโครงสร้างพื้นฐาน

๑. ยุทธศาสตร์ที่ ๓ การพัฒนาโครงสร้างพื้นฐาน

๑.๑. กลยุทธ์การพัฒนาระบบโครงสร้างพื้นฐาน ระบบสาธารณูปโภคและสาธารณูปการ

(๑) แผนงานอุตสาหกรรมและการโยธา

ที่	โครงการ	วัตถุประสงค์	เป้าหมาย (ผลผลิตของโครงการ)	งบประมาณและที่ผ่านมา				ตัวชี้วัด (KPI)	ผลที่คาดว่าจะได้รับ	หน่วยงานรับผิดชอบหลัก
				๒๕๖๖ (บาท)	๒๕๖๗ (บาท)	๒๕๖๘ (บาท)	๒๕๖๙ (บาท)			
๑	หมู่บ้านพันดุงพัฒนา ก่อสร้างถนนลาดยางแอสฟัลติกคอนกรีตสายบ้านพันดุงพัฒนาถึง บ้านหนองกระโดน ตำบลบึงอ้อ	เพื่อให้การคมนาคมสะดวกปลอดภัยรวดเร็วมากขึ้นในพื้นที่ระหว่างตำบลพันดุงและตำบลบึงอ้อ	ก่อสร้างถนนลาดยางฯ กว้าง ๖ เมตร ยาว ๓,๐๐๐ เมตร หนา ๐.๑๐ เมตร	-	-	-	-	-	ครัวเรือนที่ได้รับประโยชน์จากการเดินทางที่สะดวกปลอดภัยมากขึ้น	กองช่าง
๒	ก่อสร้างถนนคอนกรีตเสริมเหล็กสายบ้านพันดุงพัฒนา ถึงบ้านหนองกระโดน ตำบลบึงอ้อ	เพื่อความสะดวกในการเดินทางสัญจรไป-มาของประชาชน ได้อย่างปลอดภัย	ก่อสร้างถนน คลส. กว้าง ๕ เมตร ยาว ๗๕๐ เมตร หนา ๐.๑๕ เมตร ไหล่ทางลาดลูกรังข้างละ ๐.๕๐ เมตร	๑,๙๐๐,๐๐๐	-	-	-	-	ประชาชนที่ได้รับความสะดวกในการเดินทางและความปลอดภัยในการใช้ถนน	กองช่าง
๓	ก่อสร้างตลิ่งกำแพงกันดินพร้อมคู้ิ่ง รอบบึงพันดุง	เพื่อป้องกันการกัดเซาะของน้ำรอบตลิ่งอ่างเก็บน้ำบึงพันดุง	ก่อสร้างกำแพงตลิ่งกันดิน คลส. ยาวประมาณ ๒,๐๐๐ ม. พร้อมคู้ิ่ง คลส. กว้าง ๒.๐๐ ม. ยาว ๒,๐๐๐ ม. ติดตั้งราวเหล็กสูง ๑ ม. ยาว ๒,๐๐๐ ม.	-	-	๒,๐๐๐,๐๐๐	-	-	ครัวเรือนที่ได้รับประโยชน์จากการป้องกันกัดเซาะหน้าดินพร้อมคู้ิ่งออกก้ำลำกาย	กองช่าง

รายละเอียดโครงการพัฒนา

ทบทวนแผนพัฒนาท้องถิ่น (พ.ศ. ๒๕๖๖ - ๒๕๗๐) แก้ไข เพิ่มเติม เปลี่ยนแปลง (ฉบับที่ ๑) พ.ศ. ๒๕๖๖ สำหรับ โครงการที่เกิดขึ้นศักยภาพขององค์กรปกครองส่วนท้องถิ่นที่ใช้สำหรับการประสานแผนพัฒนาท้องถิ่น สำนักงานเทศบาลตำบลพันดุง อำเภอขามทะเลสอ จังหวัดนครราชสีมา

- ก. ยุทธศาสตร์ชาติ ๒๐ ปี ยุทธศาสตร์การพัฒนาที่การสร้างความสามารถในการแข่งขัน
- ข. แผนพัฒนาเศรษฐกิจและสังคมแห่งชาติ ฉบับที่ ๑๓ หมายเหตุที่ ๕ ไทยเป็นประตูการค้าการลงทุนและยุทธศาสตร์ทางโลจิสติกส์ที่สำคัญของภูมิภาค
- ค. Sustainable Development Goals : SDGs เป้าหมายที่ ๑ การปรับโครงสร้างภาคการผลิตและบริการสู่เศรษฐกิจฐานนวัตกรรม / เป้าประสงค์ที่ ๕ วัตถุประสงค์การลงทุนและโลจิสติกส์
- ง. ยุทธศาสตร์จังหวัดนครราชสีมาที่ ๒ ส่งเสริม พัฒนา โครงสร้างพื้นฐาน เพื่อยกระดับเศรษฐกิจ การท่องเที่ยว การค้า การลงทุน อุสาหกรรม เศรษฐกิจ BCG และเขตเศรษฐกิจพิเศษ
- จ. ยุทธศาสตร์การพัฒนาขององค์กรปกครองส่วนท้องถิ่นในเขตจังหวัดนครราชสีมาที่ ๖ ยุทธศาสตร์ด้านการพัฒนาโครงสร้างพื้นฐาน

๑. ยุทธศาสตร์ที่ ๓ การพัฒนาโครงสร้างพื้นฐาน

๑.๑. กลยุทธ์การพัฒนาาระบบโครงสร้างพื้นฐาน ระบบสาธารณูปโภคและสาธารณูปการ

(๑) แผนงานอุตสาหกรรมและการโยธา

ที่	โครงการ	วัตถุประสงค์	เป้าหมาย (ผลผลิตของโครงการ)	งบประมาณและที่ผ่านมา					ตัวชี้วัด (KPI)	ผลที่คาดว่าจะได้รับ	หน่วยงานรับผิดชอบหลัก
				๒๕๖๖ (บาท)	๒๕๖๗ (บาท)	๒๕๖๘ (บาท)	๒๕๖๙ (บาท)	๒๕๗๐ (บาท)			
๔	ก่อสร้างถนนผิวจราจร คสล. สายโนนหินปูน เชื่อมตำบลบึงอ้อ	เพื่อความสะดวกในการสัญจร ไป - มา ของประชาชนได้อย่างปลอดภัย	ก่อสร้างถนนผิวจราจร คสล. กว้าง ๖.๐๐ เมตร ยาว ๒,๐๐๐ เมตร ทน ๐.๑๕ เมตร	-	-	-	๗,๒๐๐,๐๐๐	-	ได้ความยาวถนนผิวจราจร คสล. ยาวไม่น้อยกว่า ๒,๐๐๐ เมตร	ประชาชนได้รับความสะดวกในการเดินทางและความปลอดภัยในการใช้ถนน	กองช่าง
๕	ก่อสร้างถนนลาดยางแอสฟัลติกคอนกรีต สายโนนหินปูน - เชื่อมตำบลบึงอ้อ	เพื่อความสะดวกในการสัญจร ไป - มา ของประชาชนได้อย่างปลอดภัย	ก่อสร้างถนนผิวจราจรแอสฟัลติกคอนกรีต ขนาดกว้าง ๖.๐๐ เมตร ยาว ๒,๐๐๐ เมตร ทน ๐.๑๐ เมตร	-	-	-	-	๕,๐๐๐,๐๐๐	ได้ความยาวถนนผิวจราจรแอสฟัลติกคอนกรีตไม่น้อยกว่า ๒,๐๐๐ เมตร	ประชาชนได้รับความสะดวกในการเดินทางและความปลอดภัยในการใช้ถนน	กองช่าง
๖	ก่อสร้างถนนผิวจราจร คสล. สายบ้านางรมณี กิ่งสันตะยะ - บรรจบสามแยกถนนไปตำบลหนองสง	เพื่อความสะดวกในการสัญจร ไป - มา ของประชาชนได้อย่างปลอดภัย	ก่อสร้างถนนผิวจราจร คสล. กว้าง ๕.๐๐ เมตร ยาว ๕๐๐ เมตร ทน ๐.๑๕ เมตร	-	-	-	๑,๕๐๐,๐๐๐	-	ได้ความยาวถนนผิวจราจร คสล. ยาวไม่น้อยกว่า ๕๐๐ เมตร	ประชาชนได้รับความสะดวกในการเดินทางและความปลอดภัยในการใช้ถนน	กองช่าง

รายละเอียดโครงการพัฒนา

ทบทวนแผนพัฒนาท้องถิ่น (พ.ศ. ๒๕๖๖ - ๒๕๗๐) แก้ไข เพิ่มเติม เปลี่ยนแปลง (ฉบับที่ ๑) พ.ศ. ๒๕๖๖
 สำหรับ โครงการที่เกินศักยภาพขององค์กรปกครองส่วนท้องถิ่นที่ใช้สำหรับการประสานแผนพัฒนาท้องถิ่น
 สำนักงานเทศบาลตำบลพันดุง อำเภอขามทะเลสอ จังหวัดนครราชสีมา

- ก. ยุทธศาสตร์ชาติ ๒๐ ปี ยุทธศาสตร์การพัฒนาที่การสร้างความสามารถในการแข่งขัน
- ข. แผนพัฒนาเศรษฐกิจและสังคมแห่งชาติ ฉบับที่ ๑๓ หมายเหตุที่ ๕ ไทยเป็นประตูการค้าการลงทุนและยุทธศาสตร์ทางโลจิสติกส์ที่สำคัญของภูมิภาค
- ค. Sustainable Development Goals : SDGs เป้าหมายที่ ๑ การปรับโครงสร้างภาคการผลิตและบริการสู่เศรษฐกิจฐานนวัตกรรม / เป้าประสงค์ที่ ๕- ประตูการค้าการลงทุนและโลจิสติกส์
- จ. ยุทธศาสตร์การพัฒนาขององค์กรปกครองส่วนท้องถิ่นในเขตจังหวัดนครราชสีมาที่ ๖ ยุทธศาสตร์ด้านการพัฒนาโครงสร้างพื้นฐาน

๑. ยุทธศาสตร์ที่ ๓ การพัฒนาโครงสร้างพื้นฐาน

๑.๑. กลยุทธ์การพัฒนาาระบบโครงสร้างพื้นฐาน ระบบสาธารณูปโภคและสาธารณูปการ

(๑) แผนงานอุตสาหกรรมและการโยธา

ที่	โครงการ	วัตถุประสงค์	เป้าหมาย (ผลผลิตของโครงการ)	งบประมาณและที่ผ่านมา					ตัวชี้วัด (KPI)	ผลที่คาดว่าจะ ได้รับ	หน่วยงานรับ ผิดชอบหลัก	
				๒๕๖๖ (บาท)	๒๕๖๗ (บาท)	๒๕๖๘ (บาท)	๒๕๖๙ (บาท)	๒๕๗๐ (บาท)				
๗	ปรับปรุงถนนลาดยางแอสฟัลติกคอนกรีต สายบ้านพันดุงพัฒนา บริเวณทางหลวงหมายเลข ๒๐๖๘ ตำบลหนองสร้าง	เพื่อความสะดวกในการสัญจร ไป - มา ของประชาชนได้อย่างปลอดภัย	ปรับปรุงถนนผิวจราจรแอสฟัลติกคอนกรีตจากถนนวัดบ้านพันดุง บริเวณถนนทางหลวงหมายเลข ๒๐๖๘ กว้าง ๖ ม.ยาว ๓,๐๐๐ ม. หนา ๐.๑๐ ม.	-	๕,๐๐๐,๐๐๐	-	-	-	-	ได้ความยาวนาน ผิวจราจรแอสฟัลติก ดีคอนกรีตไม่น้อย กว่า ๓,๐๐๐ เมตร	ประชาชนได้รับ ความสะดวก ในการเดินทาง และความปลอดภัย ในการใช้งาน	กองช่าง

รายละเอียดโครงการพัฒนา

- ทบทวนแผนพัฒนาท้องถิ่น (พ.ศ. ๒๕๖๖ - ๒๕๗๐) แก้ไขเพิ่มเติม เปลี่ยนแปลง (ฉบับที่ ๑) พ.ศ. ๒๕๖๖ สำหรับ โครงการที่เกิดขึ้นศักยภาพขององค์กรปกครองส่วนท้องถิ่นที่ใช้สำหรับการประสานแผนพัฒนาท้องถิ่น
 สำนักงานเทศบาลตำบลพันดุง อำเภอขามทะเลสอ จังหวัดนครราชสีมา
- ก. ยุทธศาสตร์ชาติ ๒๐ ปี ยุทธศาสตร์การพัฒนาที่การสร้างความสามารถในการแข่งขัน
 ข. แผนพัฒนาเศรษฐกิจและสังคมแห่งชาติ ฉบับที่ ๑๓ หมายเหตุที่ ๕ ไทยเป็นประตูการค้าการผลิตสินค้าและบริการที่มีศักยภาพ
 ค. Sustainable Development Goals : SDGs เป้าหมายที่ ๑ การปรับโครงสร้างภาคการผลิตและบริการสู่ฐานนวัตกรรม / เป้าประสงค์ที่ ๕ ประสิทธิภาพการลงทุนและโลจิสติกส์
 ง. ยุทธศาสตร์จังหวัดนครราชสีมาที่ ๒ ส่งเสริม พัฒนา โครงสร้างพื้นฐาน เพื่อยกระดับเศรษฐกิจ การท่องเที่ยว การค้า การลงทุน อุตสาหกรรม เศรษฐกิจ BCG และเขตเศรษฐกิจพิเศษ
 จ. ยุทธศาสตร์การพัฒนาขององค์กรปกครองส่วนท้องถิ่นในเขตจังหวัดนครราชสีมาที่ ๖ ยุทธศาสตร์ด้านการพัฒนาโครงสร้างพื้นฐาน

๑. ยุทธศาสตร์ที่ ๓ การพัฒนาโครงสร้างพื้นฐาน

๑.๑. กลยุทธ์การพัฒนาระบบโครงสร้างพื้นฐาน ระบบสาธารณูปโภคและสาธารณูปการ

(๑) แผนงานอุตสาหกรรมและการโยธา

ที่	โครงการ	วัตถุประสงค์	เป้าหมาย (ผลผลิตของโครงการ)	งบประมาณและที่ผ่านมา					ตัวชี้วัด (KPI)	ผลที่คาดว่าจะ ได้รับ	หน่วยงานรับ ผิดชอบหลัก
				๒๕๖๖ (บาท)	๒๕๖๗ (บาท)	๒๕๖๘ (บาท)	๒๕๖๙ (บาท)	๒๕๗๐ (บาท)			
๔	ก่อสร้างถนนผิวจราจร คสล. สายรอบหมู่บ้าน จากบ้านนางสาว สายฝน ผงสันเทียะ - เชื่อมถนน วงแหวน ๒๕๐	เพื่อความสะดวกในการสัญจร ไป - มา ของประชาชนได้อย่างปลอดภัย	ก่อสร้างถนนผิวจราจร คสล. กว้าง ๖.๐๐ ม. ยาว ๒,๐๐๐ ม. ทิศทางทิศใต้-เหนือ	-	-	-	๗,๒๐๐,๐๐๐	-	ได้ความยาวถนนผิวจราจร คสล. ยาวไม่น้อยกว่า ๒,๐๐๐ เมตร	ประชาชนได้รับความสะดวกในการเดินทางและความปลอดภัยในการใช้ถนน	กองช่าง
๕	ก่อสร้างถนนผิวจราจร คสล. สายบ้านนายเปลี่ยน ศรีอินทร์ - ป้ายาง	เพื่อความสะดวกในการสัญจร ไป - มา ของประชาชนได้อย่างปลอดภัย	ก่อสร้างถนนผิวจราจร คสล. กว้าง ๕.๐๐ เมตร ยาว ๕๐๐ เมตร ทิศทางทิศใต้-เหนือ	-	-	-	๑,๕๐๐,๐๐๐	-	ได้ความยาวถนนผิวจราจร คสล. ยาวไม่น้อยกว่า ๕๐๐ เมตร	ประชาชนได้รับความสะดวกในการเดินทางและความปลอดภัยในการใช้ถนน	กองช่าง
๖	ปรับปรุงถนนผิวจราจรแอสฟัลต์ติกคอนกรีต ขอบสายกลางบ้าน	เพื่อความสะดวกในการสัญจร ไป - มา ของประชาชนได้อย่างปลอดภัย	ปรับปรุงถนนผิวจราจรแอสฟัลต์ติกคอนกรีต ขนาดกว้าง ๕ เมตร ยาว ๘๕๐ เมตร ทิศทางทิศใต้-เหนือ	-	-	-	๑,๙๕๕,๐๐๐	-	ได้ความยาวถนนผิวจราจรแอสฟัลต์ติกคอนกรีต ยาวไม่น้อยกว่า ๘๕๐ เมตร	ประชาชนได้รับความสะดวกในการเดินทางและความปลอดภัยในการใช้ถนน	กองช่าง

รายละเอียดโครงการพัฒนา

ทบทวนแผนพัฒนาท้องถิ่น (พ.ศ. ๒๕๖๖ - ๒๕๗๐) แก้ไข เพิ่มเติม เปลี่ยนแปลง (ฉบับที่ ๑) พ.ศ. ๒๕๖๖ สำหรับ โครงการที่เกิดขึ้นศักยภาพขององค์กรปกครองส่วนท้องถิ่นที่ใช้สำหรับการประสานแผนพัฒนาท้องถิ่น สำนักงานเทศบาลตำบลพันดุง อำเภอขามทะเลสอ จังหวัดนครราชสีมา

- ก. ยุทธศาสตร์ชาติ ๒๐ ปี ยุทธศาสตร์การพัฒนาที่สร้างความสามารถในการแข่งขัน
- ข. แผนพัฒนาเศรษฐกิจและสังคมแห่งชาติ ฉบับที่ ๑๓ หมายเหตุที่ ๕ หมายเหตุที่ ๕ ไทยเป็นประตูการค้าการลงทุนและยุทธศาสตร์ทางโลจิสติกส์ที่สำคัญของภูมิภาค
- ค. Sustainable Development Goals : SDGs เป้าหมายที่ ๑ การปรับโครงสร้างภาคการผลิตและบริการสู่เศรษฐกิจฐานนวัตกรรม / เป้าประสงค์ที่ ๕ ประสิทธิภาพการลงทุนและโลจิสติกส์
- จ. ยุทธศาสตร์การพัฒนาขององค์กรปกครองส่วนท้องถิ่นในเขตจังหวัดนครราชสีมาที่ ๖ ยุทธศาสตร์ด้านการพัฒนาโครงสร้างพื้นฐาน

๑. ยุทธศาสตร์ที่ ๓ การพัฒนาโครงสร้างพื้นฐาน

๑.๑. กลยุทธ์การพัฒนาาระบบโครงสร้างพื้นฐาน ระบบสาธารณูปโภคและสาธารณูปการ

(๑) แผนงานอุตสาหกรรมและการโยธา

ที่	โครงการ	วัตถุประสงค์	เป้าหมาย (ผลผลิตของโครงการ)	งบประมาณและที่ผ่านมา				ตัวชี้วัด (KPI)	ผลที่คาดว่าจะได้รับ	หน่วยงานรับผิดชอบหลัก	
				๒๕๖๖ (บาท)	๒๕๖๗ (บาท)	๒๕๖๘ (บาท)	๒๕๖๙ (บาท)				๒๕๗๐ (บาท)
๗	ก่อสร้างอาคารอเนกประสงค์ สำหรับจัดตั้งจุดตรวจของชุมชน ชุมชน อพร. และจุดสกัดยาเสพติดสำหรับชุมชน	เพื่อก่อสร้างจุดตรวจของชุมชน ที่ทำการของตำรวจ อพร. และจุดสกัดยาเสพติดสำหรับชุมชน	ก่อสร้างอาคารอเนกประสงค์	-	-	-	๑,๕๐๐,๐๐๐	-	มีจุดตรวจบริการประชาชนเพิ่มขึ้น ไม่น้อยกว่า ๑ จุด	ประชาชนได้รับประโยชน์มีจุดในการสกัดกั้นยาเสพติด มีจุดบริการการสอบถามเส้นทาง มีที่ทำการของตำรวจชุมชน และ อพร.	กองช่าง
๘	จัดซื้ออุปกรณ์สำหรับจุดตรวจชุมชน	เพื่อให้ผู้ปฏิบัติงานที่จุดตรวจชุมชนได้ มีอุปกรณ์ที่จำเป็นต่อใช้ในการตั้งจุดตรวจชุมชน	จัดซื้อป้ายไฟสัญญาณไฟกระพริบ กรวย เสื่อกักสวะท่อนแสง ชุดปฏิบัติงานที่ ฯลฯ	-	-	๕๐๐,๐๐๐	-	-	มีอุปกรณ์จุดตรวจไม่น้อยกว่า ๑ จุด	เจ้าหน้าที่มีวัสดุ ภัยในการใช้ อุปกรณ์ต่างๆ ของจุดตรวจชุมชน	กองช่าง

รายละเอียดโครงการพัฒนา

ทบทวนแผนพัฒนาท้องถิ่น (พ.ศ. ๒๕๖๖ - ๒๕๗๐) แก้ไขเพิ่มเติม เปลี่ยนแปลง (ฉบับที่ ๑) พ.ศ. ๒๕๖๖ สำหรับ โครงการที่เกินศักยภาพขององค์กรปกครองส่วนท้องถิ่นที่ใช้สำหรับบริการประชาชนแผนพัฒนาท้องถิ่น สำนักงานเทศบาลตำบลพันดุง อำเภอขามทะเลสอ จังหวัดนครราชสีมา

ก. ยุทธศาสตร์ชาติ ๒๐ ปี ยุทธศาสตร์การพัฒนาที่การสร้างความสามารถในการแข่งขัน

ข. แผนพัฒนาเศรษฐกิจและสังคมแห่งชาติ ฉบับที่ ๑๓ หมายเหตุที่ ๕ ไทยเป็นประตูการค้าการลงทุนและยุทธศาสตร์ทางโลจิสติกส์สำคัญของภูมิภาค

ค. Sustainable Development Goals : SDGs เป้าหมายที่ ๑ การไร้ขีดความสามารถผลิตและบริการสู่เศรษฐกิจฐานนวัตกรรม / เป้าประสงค์ที่ ๕ ประสิทธิภาพการลงทุนและโลจิสติกส์

ง. ยุทธศาสตร์จังหวัดนครราชสีมาที่ ๒ ส่งเสริม พัฒนา โครงสร้างพื้นฐาน เพื่อยกระดับเศรษฐกิจ การท่องเที่ยว การค้า การลงทุน อุตสาหกรรม เศรษฐกิจ BCG และเขตเศรษฐกิจพิเศษ

จ. ยุทธศาสตร์การพัฒนาองค์กรปกครองส่วนท้องถิ่นในเขตจังหวัดนครราชสีมาที่ ๖ ยุทธศาสตร์ด้านการพัฒนาโครงสร้างพื้นฐาน

๑. ยุทธศาสตร์ที่ ๓ การพัฒนาโครงสร้างพื้นฐาน

๑.๑. กลยุทธ์การพัฒนาโครงสร้างพื้นฐาน ระบบสาธารณูปโภคและสาธารณูปการ

(๑) แผนงานอุตสาหกรรมและการโยธา

ที่	โครงการ	วัตถุประสงค์	เป้าหมาย (ผลผลิตของโครงการ)	งบประมาณและที่ผ่านมา					ตัวชี้วัด (KPI)	ผลที่คาดว่าจะ ได้รับ	หน่วยงานรับ ผิดชอบหลัก	
				๒๕๖๖ (บาท)	๒๕๖๗ (บาท)	๒๕๖๘ (บาท)	๒๕๖๙ (บาท)	๒๕๗๐ (บาท)				
๑	หมู่บ้านชุมชนผล ก่อสร้างถนนผิวจราจรหินคลุก สายบ้านนายเพี้ย ถึง กระพี้ ตำบลลำโรง อำเภอโนนไทย	เพื่อให้การคมนาคม สะดวกปลอดภัยรวดเร็ว มากขึ้นในพื้นที่ระหว่าง ตำบลพันดุงและตำบล ลำโรง	ก่อสร้างถนนหินคลุก กว้าง ๘ เมตร ยาว ๔,๐๐๐ เมตร หินคลุกหนา ๐.๒๐ เมตร	-	๑,๒๐๐,๐๐๐	-	-	-	-	ประชากรที่มี การคมนาคม สะดวกปลอดภัย รวดเร็วเพิ่มขึ้น	ประชาชนได้รับ ความสะดวก ในการเดินทาง และความปลอดภัย ในการใช้ถนน	กองช่าง
๒	ก่อสร้างลานกีฬา อเนกประสงค์พร้อมอุปกรณ์	เพื่อส่งเสริมสุขภาพใน การออกกำลังกายให้กับ ประชาชน	ก่อสร้างลานกีฬาอเนก ประสงค์พร้อมอุปกรณ์	-	๒,๕๐๐,๐๐๐	-	-	-	-	มีลานกีฬาไม่น้อย กว่า ๑ แห่ง	ประชาชนที่ได้รับ ประโยชน์จากการ ออกกำลังกาย	กองช่าง
๓	ก่อสร้างถนนคอนกรีตเสริมเหล็ก จากหมู่บ้านพุนผล ถึง บ้านนางกว้าง กิ่งกระโทก	เพื่อความสะดวกในการ เดินทางสัญจรไป-มา ของประชาชน ได้อย่าง ปลอดภัย	ก่อสร้างถนน คสล. กว้าง ๕ เมตร ยาว ๗๐๐ เมตร หนา ๐.๑๕ เมตร ไหล่ทางสูงลูกรัง ตามสภาพพื้นที่	-	-	-	๑,๕๐๐,๐๐๐	-	-	ประชากรที่มี การคมนาคม สะดวกปลอดภัย รวดเร็วเพิ่มขึ้น	ประชาชนได้รับ ความสะดวก ในการเดินทาง และความปลอดภัย ในการใช้ถนน	กองช่าง

รายละเอียดโครงการพัฒนา

ทบทวนแผนพัฒนาท้องถิ่น (พ.ศ. ๒๕๖๖ - ๒๕๗๐) แก้ไข เพิ่มเติม เปลี่ยนแปลง (ฉบับที่ ๑) พ.ศ. ๒๕๖๖
 สำหรับ โครงการที่เกิดขึ้นศักยภาพขององค์กรปกครองส่วนท้องถิ่นที่ใช้สำหรับการประสานแผนพัฒนาท้องถิ่น
 สำนักงานเทศบาลตำบลพันดุง อำเภอขามทะเลสอ จังหวัดนครราชสีมา

- ก. ยุทธศาสตร์ชาติ ๒๐ ปี ยุทธศาสตร์การพัฒนาที่การสร้างความสามารถในการแข่งขัน
- ข. แผนพัฒนาเศรษฐกิจและสังคมแห่งชาติ ฉบับที่ ๑๓ หมายเหตุที่ ๕ ไทยเป็นประตูการค้าการลงทุนและยุทธศาสตร์ทางโลจิสติกส์ที่สำคัญของภูมิภาค
- ค. Sustainable Development Goals : SDGs เป้าหมายที่ ๑ การปรับโครงสร้างภาคการผลิตและบริการสู่ฐานนวัตกรรม / เป้าประสงค์ที่ ๕ วัตถุประสงค์การลงทุนและโลจิสติกส์
- ง. ยุทธศาสตร์จังหวัดนครราชสีมาที่ ๒ ส่งเสริม พัฒนา โครงสร้างพื้นฐาน เพื่อยกระดับเศรษฐกิจ การท่องเที่ยว การค้า การลงทุน อุสาหกรรม เศรษฐกิจ BCG และเขตเศรษฐกิจพิเศษ
- จ. ยุทธศาสตร์การพัฒนาขององค์กรปกครองส่วนท้องถิ่นในเขตจังหวัดนครราชสีมาที่ ๖ ยุทธศาสตร์ด้านการพัฒนาโครงสร้างพื้นฐาน

๑. ยุทธศาสตร์ที่ ๓ การพัฒนาโครงสร้างพื้นฐาน

๑.๑. กลยุทธ์การพัฒนาระบบโครงสร้างพื้นฐาน ระบบสาธารณูปโภคและสาธารณูปการ

(๑) แผนงานอุตสาหกรรมและการโยธา

ที่	โครงการ	วัตถุประสงค์	เป้าหมาย (ผลผลิตของโครงการ)	งบประมาณและที่ผ่านมา					ตัวชี้วัด (KPI)	ผลที่คาดว่าจะ ได้รับ	หน่วยงานรับ ผิดชอบหลัก
				๒๕๖๖ (บาท)	๒๕๖๗ (บาท)	๒๕๖๘ (บาท)	๒๕๖๙ (บาท)	๒๕๗๐ (บาท)			
๔	ก่อสร้างถนนผิวจราจรลูกรัง เลียบบดลองผักม (ตลอดสาย) ทั้งสองฝั่ง	เพื่อความสะดวกในการ สัญจร ไป - มา ของ ประชาชนได้อย่างปลอดภัย	ก่อสร้างถนนผิวจราจรลูกรัง กว้าง ๔.๐๐ เมตร ยาว ๓,๐๐๐ เมตร หนา ๐.๒๐ เมตร	-	-	-	๑,๐๐๐,๐๐๐	-	ได้ความยาวถนน ผิวจราจรลูกรัง ยาวไม่น้อยกว่า ๓,๐๐๐ เมตร	ประชาชนได้รับ ความสะดวก ในการเดินทาง และความปลอดภัย ในการใช้ถนน	กองช่าง
๕	ก่อสร้างถนนผิวจราจร คสล. สายบ้านนายสิงห์ หอมสันเหียะ - บ้านนายกล้า ดาบสันเหียะ	เพื่อความสะดวกในการ สัญจร ไป - มา ของ ประชาชนได้อย่างปลอดภัย	ก่อสร้างถนนผิวจราจร คสล. กว้าง ๕.๐๐ เมตร ยาว ๓,๐๐๐ เมตร หนา ๐.๑๕ เมตร	-	-	-	๕,๐๐๐,๐๐๐	-	ได้ความยาวถนน ผิวจราจร คสล. ยาวไม่น้อยกว่า ๓,๐๐๐ เมตร	ประชาชนได้รับ ความสะดวก ในการเดินทาง และความปลอดภัย ในการใช้ถนน	กองช่าง
๖	ก่อสร้างถนนผิวจราจร คสล. สายโนนชัยเหล็ก - ทองสะแก	เพื่อความสะดวกในการ เดินทางสัญจรไป-มา ของประชาชน ได้อย่าง ปลอดภัย	ก่อสร้างถนนผิวจราจร คสล. กว้าง ๕ ม. ยาว ๒,๐๐๐ ม. หนา ๐.๑๕ ม. ลงหินคลุก ไทร่ทางข้างละ ๐.๕๐ ม.	-	-	-	๖,๐๐๐,๐๐๐	-	ได้ความยาวถนน ผิวจราจร คสล. ยาวไม่น้อยกว่า ๒,๐๐๐ เมตร	ประชาชนได้รับ ความสะดวก ในการเดินทาง และความปลอดภัย ในการใช้ถนน	กองช่าง

รายละเอียดโครงการพัฒนา

ทบทวนแผนพัฒนาท้องถิ่น (พ.ศ. ๒๕๖๖ - ๒๕๗๐) แก้ไข เพิ่มเติม เปลี่ยนแปลง (ฉบับที่ ๑) พ.ศ. ๒๕๖๖ สำหรับ โครงการที่เกิดขึ้นศักยภาพขององค์กรปกครองส่วนท้องถิ่นที่ใช้สำหรับการประสานแผนพัฒนาท้องถิ่น สำนักงานเทศบาลตำบลพันดุง อำเภอขามทะเลสอ จังหวัดนครราชสีมา

ก. ยุทธศาสตร์ชาติ ๒๐ ปี ยุทธศาสตร์การพัฒนาที่การสร้างความสามารถในการแข่งขัน

ข. แผนพัฒนาเศรษฐกิจและสังคมแห่งชาติ ฉบับที่ ๑๓ หมายเหตุที่ ๕ ไทยเป็นประตูการค้าการลงทุนและยุทธศาสตร์ทางโลจิสติกส์ที่สำคัญของภูมิภาค

ค. Sustainable Development Goals : SDGs เป้าหมายที่ ๑ การปรับโครงสร้างภาคการผลิตและบริการสู่เศรษฐกิจฐานนวัตกรรม / เป้าประสงค์ที่ ๕ ประสิทธิภาพการลงทุนและโลจิสติกส์

จ. ยุทธศาสตร์การพัฒนาขององค์กรปกครองส่วนท้องถิ่นในเขตจังหวัดนครราชสีมาที่ ๖ ยุทธศาสตร์ด้านการพัฒนาโครงสร้างพื้นฐาน

๑. ยุทธศาสตร์ที่ ๓ การพัฒนาโครงสร้างพื้นฐาน

๑.๑. กลยุทธ์การพัฒนาแบบโครงสร้างพื้นฐาน ระบบสาธารณูปโภคและสาธารณูปการ

(๑) แผนงานอุตสาหกรรมและการโยธา

ที่	โครงการ	วัตถุประสงค์	เป้าหมาย (ผลผลิตของโครงการ)	งบประมาณและที่ผ่านมา				ตัวชี้วัด (KPI)	ผลที่คาดว่าจะได้รับ	หน่วยงานรับผิดชอบหลัก
				๒๕๖๖ (บาท)	๒๕๖๗ (บาท)	๒๕๖๘ (บาท)	๒๕๖๙ (บาท)			
๘	ก่อสร้างถนนลาดยางแอสฟัลท์ ดิคคอนกรีต สายบ้านพูนผล - บ้านพันดุง	เพื่อความสะดวกในการเดินทางสัญจรไป-มา ของประชาชน ได้อย่างปลอดภัย	ก่อสร้างถนนลาดยางแอสฟัลท์ ดิคคอนกรีต กว้าง ๕ ม. ยาว ๒,๕๐๐ ม. หน้า ๐.๑๐ ม.	-	-	-	๗,๒๓๐,๐๐๐	-	ประชาชนได้รับความสะดวก ในการเดินทาง และความปลอดภัยในการใช้ถนน	กองช่าง
๙	ก่อสร้างถนนผิวจราจร คสล. ขยายจากบ้านนายเพ็ญ ชาญสูงเนิน ถึง บ้านกระพี้	เพื่อความสะดวกในการเดินทางสัญจรไป-มา ของประชาชน ได้อย่างปลอดภัย	ก่อสร้างถนนผิวจราจร คสล. กว้าง ๔ ม. ยาว ๒,๐๐๐ ม. หน้า ๐.๑๕ ม. ลงหินคลุก ใหลทางข้างละ ๐.๕๐ เมตร	-	-	-	๔,๘๐๐,๐๐๐	-	ประชาชนได้รับความสะดวก ในการเดินทาง และความปลอดภัยในการใช้ถนน	กองช่าง
๑๐	ก่อสร้างถนนผิวจราจร คสล. สายบ้านพูนผล - บ้านพันดุง	เพื่อความสะดวกในการเดินทางสัญจรไป-มา ของประชาชน ได้อย่างปลอดภัย	ก่อสร้างถนนผิวจราจร คสล. กว้าง ๕ ม. ยาว ๒,๕๐๐ ม. หน้า ๐.๑๕ ม. ลงหินคลุก ใหลทางข้างละ ๐.๕๐ ม. ข้างมูมน้ำต้นจากคลองฝักขามไหลลาด (มีต่อ)	-	-	-	๑๐,๐๐๐,๐๐๐	-	ประชาชนได้รับความสะดวก ในการเดินทาง และความปลอดภัยในการใช้ถนน	กองช่าง

รายละเอียดโครงการพัฒนา

ทบทวนแผนพัฒนาท้องถิ่น (พ.ศ. ๒๕๖๖ - ๒๕๗๐) แก้ไข เพิ่มเติม เปลี่ยนแปลง (ฉบับที่ ๑) พ.ศ. ๒๕๖๖ สำหรับ โครงการที่เกิดขึ้นศักยภาพขององค์กรปกครองส่วนท้องถิ่นที่ใช้สำหรับบริการประชาชนแผนพัฒนาท้องถิ่น สำนักงานเทศบาลตำบลพันดุง อำเภอขามทะเลสอ จังหวัดนครราชสีมา

- ก. ยุทธศาสตร์ชาติ ๒๐ ปี ยุทธศาสตร์การพัฒนาที่การสร้างความสามารถในการแข่งขัน
- ข. แผนพัฒนาเศรษฐกิจและสังคมแห่งชาติ ฉบับที่ ๑๓ หมายเหตุที่ ๕ ไทยเป็นประตูการค้าการลงทุนและยุทธศาสตร์ทางโลจิสติกส์ที่สำคัญของภูมิภาค
- ค. Sustainable Development Goals : SDGs เป้าหมายที่ ๑ การปรับโครงสร้างภาคการผลิตและบริการสู่เศรษฐกิจฐานนวัตกรรม / เป้าประสงค์ที่ ๕ ประสิทธิภาพการลงทุนและโลจิสติกส์
- ง. ยุทธศาสตร์จังหวัดนครราชสีมาที่ ๒ ส่งเสริม พัฒนา โครงสร้างพื้นฐาน เพื่อยกระดับเศรษฐกิจ การท่องเที่ยว การค้า การลงทุน อุสาหกรรม เศรษฐกิจ BCG และเขตเศรษฐกิจพิเศษ
- จ. ยุทธศาสตร์การพัฒนาขององค์กรปกครองส่วนท้องถิ่นในเขตจังหวัดนครราชสีมาที่ ๖ ยุทธศาสตร์ด้านการพัฒนาโครงสร้างพื้นฐาน

๑. ยุทธศาสตร์ที่ ๓ การพัฒนาโครงสร้างพื้นฐาน

๑.๑. กลยุทธ์การพัฒนากระบวนการระบบสาธารณูปโภคและสาธารณูปการ

(๑) แผนงานอุตสาหกรรมและการโยธา

ที่	โครงการ	วัตถุประสงค์	เป้าหมาย (ผลผลิตของโครงการ)	งบประมาณและที่ผ่านมา					ตัวชี้วัด (KPI)	ผลที่คาดว่าจะ ได้รับ	หน่วยงานรับ ผิดชอบหลัก
				๒๕๖๖ (บาท)	๒๕๖๗ (บาท)	๒๕๖๘ (บาท)	๒๕๖๙ (บาท)	๒๕๗๐ (บาท)			
			(ต่อจากลำดับที่ ๑๐) ข้ามถนนให้ตลาด คสล. ให้เส้นทาง ข้างละ ๑.๐๐ ม. หน้า ๐.๑๐ ม. พร้อมเทคานันน้ำก่ดเกาะขนาด ๐.๒๐x๐.๓๐ ยาวข้างละ ๓๐๐ ม. ความลาดเอียงของไหล่ทางที่ตลาด คสล. ขึ้นอยู่กับสภาพพื้นที่								

รายละเอียดโครงการพัฒนา

ทบทวนแผนพัฒนาท้องถิ่น (พ.ศ. ๒๕๖๖ - ๒๕๗๐) แก้ไขเพิ่มเติม เปลี่ยนแปลง (ฉบับที่ ๑) พ.ศ. ๒๕๖๖ สำหรับ โครงการที่เกิดขึ้นศักยภาพขององค์กรปกครองส่วนท้องถิ่นที่ใช้สำหรับบริการประชาชนแผนพัฒนาท้องถิ่น สำนักงานเทศบาลตำบลพันดุง อำเภอขามทะเลสอ จังหวัดนครราชสีมา

- ก. ยุทธศาสตร์ชาติ ๒๐ ปี ยุทธศาสตร์การพัฒนาที่การสร้างความสามารถในการแข่งขัน
- ข. แผนพัฒนาเศรษฐกิจและสังคมแห่งชาติ ฉบับที่ ๑๓ หมายเหตุที่ ๕ ไทยเป็นประตูการค้าการลงทุนและยุทธศาสตร์ทางโลจิสติกส์ที่สำคัญของภูมิภาค
- ค. Sustainable Development Goals : SDGs เป้าหมายที่ ๑ การปรับโครงสร้างภาคการผลิตและบริการเศรษฐกิจฐานนวัตกรรม / เป้าประสงค์ที่ ๕ ประสิทธิภาพการลงทุนและโลจิสติกส์
- ง. ยุทธศาสตร์จังหวัดนครราชสีมาที่ ๒ ส่งเสริม พัฒนา โครงสร้างพื้นฐาน เพื่อยกระดับเศรษฐกิจ การท่องเที่ยว การค้า การลงทุน อุสาหกรรม เศรษฐกิจ BCG และเขตเศรษฐกิจพิเศษ
- จ. ยุทธศาสตร์การพัฒนาขององค์กรปกครองส่วนท้องถิ่นในเขตจังหวัดนครราชสีมาที่ ๖ ยุทธศาสตร์ด้านการพัฒนาโครงสร้างพื้นฐาน

๑. ยุทธศาสตร์ที่ ๓ การพัฒนาโครงสร้างพื้นฐาน

๑.๑. กลยุทธ์การพัฒนาระบบโครงสร้างพื้นฐาน ระบบสาธารณูปโภคและสาธารณูปการ

(๑) แผนงานอุตสาหกรรมและการโยธา

ที่	โครงการ	วัตถุประสงค์	เป้าหมาย (ผลผลิตของโครงการ)	งบประมาณและที่ผ่านมา					ตัวชี้วัด (KPI)	ผลที่คาดว่าจะได้รับ	หน่วยงานรับผิดชอบหลัก
				๒๕๖๖ (บาท)	๒๕๖๗ (บาท)	๒๕๖๘ (บาท)	๒๕๖๙ (บาท)	๒๕๗๐ (บาท)			
๑	หมู่ที่ ๑๐ บ้านศิลาทอง ก่อสร้างอาคารอเนกประสงค์ โครงสร้างหลังคาเหล็กเมทัลชีท	เพื่อความสะดวกสบายในการ การมีอาคารอเนกประสงค์ ใหม่มีประโยชน์แก่ ประชาชน ได้มากที่สุด	ก่อสร้างอาคารอเนกประสงค์ โครงสร้างหลังคาเหล็กเมทัลชีท บริเวณที่ดินสาธารณะหมู่บ้าน	๗๐๐,๐๐๐	-	-	-	-	ประชากรที่มี สถานที่ทำกิจ กรรมร่วมกันเพิ่ม มากขึ้น	ครัวเรือนที่ได้รับ ประโยชน์จากการ ใช้อาคารที่สะดวก มากขึ้น	กองช่าง
๒	ก่อสร้างลานกีฬา อเนกประสงค์พร้อมอุปกรณ์ ภายในหมู่บ้านศิลาทอง	เพื่อส่งเสริมสุขภาพในการ ออกกำลังกายให้กับ ประชาชน	ก่อสร้างลานกีฬาอเนก ประสงค์พร้อมอุปกรณ์	-	๑,๒๐๐,๐๐๐	-	-	-	ประชาชนมีสุข ภาพพละนามัย ที่สมบูรณ์แข็งแรง	ครัวเรือนที่ได้รับ ประโยชน์จากการ ออกกำลังกาย มากขึ้น	กองช่าง
๓	ก่อสร้างสะพาน คสล. ข้ามคลอง ฝักขม ทงเข้าหมู่บ้าน	เพื่อความสะดวกในการ สัญจร ไป - มา ของ ประชาชนได้อย่างปลอดภัย	ก่อสร้างสะพาน คสล. มีจากร กว้าง ๘.๐๐ เมตร ยาว ๒๐ เมตร	-	๑๕,๐๐๐,๐๐๐	-	-	-	ได้ความยาว สะพาน คสล. ยาวไม่น้อยกว่า ๒๐.๐๐ เมตร	ประชาชนได้รับ ความสะดวก ในการเดินทาง และความปลอดภัย ภัยในการใช้งาน	กองช่าง

รายละเอียดโครงการพัฒนา

ทบทวนแผนพัฒนาท้องถิ่น (พ.ศ. ๒๕๖๖ - ๒๕๗๐) แก้ไข เพิ่มเติม เปลี่ยนแปลง (ฉบับที่ ๑) พ.ศ. ๒๕๖๖ สำหรับ โครงการที่เกิดขึ้นศักยภาพขององค์กรปกครองส่วนท้องถิ่นที่ใช้สำหรับโครงการประสานแผนพัฒนาท้องถิ่น สำนักงานเทศบาลตำบลพันดุง อำเภอขามทะเลสอ จังหวัดนครราชสีมา

- ก. ยุทธศาสตร์ชาติ ๒๐ ปี ยุทธศาสตร์การพัฒนาที่การสร้างความสามารถในการแข่งขัน
- ข. แผนพัฒนาเศรษฐกิจและสังคมแห่งชาติ ฉบับที่ ๑๓ หมายถึงที่ ๕ ไทยเป็นประตูการค้าการลงทุนและยุทธศาสตร์ทางโลจิสติกส์ที่สำคัญของภูมิภาค
- ค. Sustainable Development Goals : SDGs เป้าหมายที่ ๑ การปรับโครงสร้างภาคการผลิตและบริการเศรษฐกิจฐานนวัตกรรม / เป้าประสงค์ที่ ๕ วัตถุประสงค์การลงทุนและโลจิสติกส์
- ง. ยุทธศาสตร์จังหวัดนครราชสีมาที่ ๒ ส่งเสริม พัฒนา โครงสร้างพื้นฐาน เพื่อยกระดับเศรษฐกิจ การท่องเที่ยว การค้า การลงทุน อุตสาหกรรม เศรษฐกิจ BCG และเขตเศรษฐกิจพิเศษ
- จ. ยุทธศาสตร์การพัฒนาขององค์กรปกครองส่วนท้องถิ่นในเขตจังหวัดนครราชสีมาที่ ๖ ยุทธศาสตร์ด้านการพัฒนาโครงสร้างพื้นฐาน
๑. ยุทธศาสตร์ที่ ๓ การพัฒนาโครงสร้างพื้นฐาน

๑.๑. กลยุทธ์การพัฒนาระบบโครงสร้างพื้นฐาน ระบบสาธารณูปโภคและสาธารณูปการ

(๑) แผนงานอุตสาหกรรมและการโยธา

ที่	โครงการ	วัตถุประสงค์	เป้าหมาย (ผลผลิตของโครงการ)	งบประมาณและที่ผ่านมา					ตัวชี้วัด (KPI)	ผลที่คาดว่าจะ ได้รับ	หน่วยงานรับ ผิดชอบหลัก
				๒๕๖๖ (บาท)	๒๕๖๗ (บาท)	๒๕๖๘ (บาท)	๒๕๖๙ (บาท)	๒๕๗๐ (บาท)			
๔	ก่อสร้างถนนผิวจราจรหิมคลุกจากสี่แยกหัวท่นไร่ - เชื่อมตำบลบึงอ้อ	เพื่อความสะดวกในการสัญจร ไป - มา ของประชาชนได้อย่างปลอดภัย	ก่อสร้างถนนผิวจราจรหิมคลุก กว้าง ๖.๐๐ เมตร ยาว ๒,๐๐๐ เมตร หนา ๐.๒๐ เมตร	-	-	-	๑,๐๐๐,๐๐๐	-	ได้ความยาวถนนผิวจราจรหิมคลุก ยาวไม่น้อยกว่า ๒,๐๐๐ เมตร	ประชาชนได้รับความสะดวกในการเดินทางและความปลอดภัยในการใช้งาน	กองช่าง
๕	ปรับปรุงถนนผิวจราจร คสล. บริเวณชุมชนประตูวัดพันดุงทางเข้าหมู่บ้านสีลาทอง	เพื่อความสะดวกในการเดินทางสัญจรไป-มาของประชาชน ได้อย่างปลอดภัย	ปรับปรุงถนนผิวจราจร คสล. กว้าง ๖ ม. ยาว ๕๕๐ ม. หนา ๐.๑๕ ม. ลิงหิมคลุก ไหล่ทางข้างละ ๐.๕๐ ม. จุดทางเชื่อมถนนขอบจ. เสริม ดินรองพื้นทางเสี่ย ๐.๖๐ ม. ปรับระดับผิวจราจรให้เสมอ ผิวถนนลาดยางฯ ถนนขอบจ. และจุดสิ้นสุดมีลาดเอียงลง เชื่อมบริเวณผิวจราจรเดิม ในระยะที่สมดุล	-	-	-	๑,๐๐๐,๐๐๐	-	ได้ความยาวถนนผิวจราจร คสล. ยาวไม่น้อยกว่า ๕๕๐ ม.	ประชาชนได้รับความสะดวกในการเดินทางและความปลอดภัยในการใช้งาน	กองช่าง

รายละเอียดโครงการพัฒนา

ทบทวนแผนพัฒนาท้องถิ่น (พ.ศ. ๒๕๖๖ - ๒๕๗๐) แก้ไข เพิ่มเติม เปลี่ยนแปลง (ฉบับที่ ๑) พ.ศ. ๒๕๖๖ สำหรับ โครงการที่เกิดขึ้นศักยภาพขององค์กรปกครองส่วนท้องถิ่นที่ใช้สำหรับบริการประชาชนแผนพัฒนาท้องถิ่น สำนักงานเทศบาลตำบลพันดุง อำเภอขามทะเลสอ จังหวัดนครราชสีมา

ก. ยุทธศาสตร์ชาติ ๒๐ ปี ยุทธศาสตร์การพัฒนาที่การสร้างความสามารถในการแข่งขัน

ข. แผนพัฒนาเศรษฐกิจและสังคมแห่งชาติ ฉบับที่ ๑๓ หมายเหตุที่ ๕ หมายเหตุที่ ๕ ไทยเป็นประตูการค้าการลงทุนและยุทธศาสตร์ทางโลจิสติกส์ที่สำคัญของภูมิภาค

ค. Sustainable Development Goals : SDGs เป้าหมายที่ ๑ การปรับโครงสร้างภาคการผลิตและบริการสู่เศรษฐกิจฐานนวัตกรรม / เป้าประสงค์ที่ ๕ ประตูการค้าการลงทุนและโลจิสติกส์

จ. ยุทธศาสตร์การพัฒนาขององค์กรปกครองส่วนท้องถิ่นในเขตจังหวัดนครราชสีมาที่ ๖ ยุทธศาสตร์ด้านการพัฒนาโครงสร้างพื้นฐาน

๑. ยุทธศาสตร์ที่ ๓ การพัฒนาโครงสร้างพื้นฐาน

๑.๑. กลยุทธ์การพัฒนาระบบโครงสร้างพื้นฐาน ระบบสาธารณูปโภคและสาธารณูปการ

(๑) แผนงานอุตสาหกรรมและการโยธา

ที่	โครงการ	วัตถุประสงค์	เป้าหมาย (ผลผลิตของโครงการ)	งบประมาณและที่ผ่านมา				ตัวชี้วัด (KPI)	ผลที่คาดว่าจะ ได้รับ	หน่วยงานรับ ผิดชอบหลัก	
				๒๕๖๖ (บาท)	๒๕๖๗ (บาท)	๒๕๖๘ (บาท)	๒๕๖๙ (บาท)				๒๕๗๐ (บาท)
๕	ปรับปรุงผิวถนนลาดยาง แอสฟัลต์ติกคอนกรีต สายหลัก กลางหมู่บ้าน จากขั้วประตูวัด พันดุง (แยกหัวนาไร่) ทางเข้าหมู่ บ้านศิลาทอง ถึง หน้่วัดพันดุง	เพื่อความสะดวกในการ เดินทางสัญจรไป-มา ของประชาชน ได้อย่าง ปลอดภัย	ปรับปรุงผิวถนนลาดยางแอส ฟัลต์ติกคอนกรีต กว้าง ๕ ม. ยาว ๑,๓๗๐ ม. หนา ๐.๐๕ ม.	-	-	๔,๙๕๐,๐๐๐	-	-	ได้ความยาวถนน ผิวจราจรลาดยางฯ ยาวไม่น้อยกว่า ๑,๓๗๐ ม.	ประชาชนได้รับ ความสะดวก ในการเดินทาง และความปลอดภัย ในการใช้ถนน	กองช่าง
๗	ก่อสร้างถนนลาดยางแอสฟัลต์ ติกคอนกรีต สายสี่แยกหัวนา ไร่ - สุดเขตตำบลพันดุง	เพื่อความสะดวกในการ เดินทางสัญจรไป - มา ของประชาชน ได้อย่าง ปลอดภัย	ก่อสร้างถนนลาดยางแอสฟัลต์ ติกคอนกรีต กว้าง ๕ ม. ยาว ๑,๐๐๐ ม. หนา ๐.๑๐ ม.	-	-	๒,๓๐๐,๐๐๐	-	-	ได้ความยาวถนน ผิวจราจรลาดยางฯ ยาวไม่น้อยกว่า ๑,๐๐๐ ม.	ประชาชนได้รับ ความสะดวก ในการเดินทาง และความปลอดภัย ในการใช้ถนน	กองช่าง
๘	ปรับปรุงผิวถนนลาดยาง แอสฟัลต์ติกคอนกรีต สาย สามแยกต้นจามจุรี - ศาลตาปู่	เพื่อความสะดวกในการ เดินทางสัญจรไป-มา ของประชาชน ได้อย่าง ปลอดภัย	ปรับปรุงผิวถนนลาดยางแอส ฟัลต์ติกคอนกรีต กว้าง ๕ ม. ยาว ๕๒๐ ม. หนา ๐.๐๕ ม.	-	-	๑,๒๖๐,๐๐๐	-	-	ได้ความยาวถนน ผิวจราจรลาดยางฯ ยาวไม่น้อยกว่า ๕๒๐ ม.	ประชาชนได้รับ ความสะดวก ในการเดินทาง และความปลอดภัย ในการใช้ถนน	กองช่าง

รายละเอียดโครงการพัฒนา

ทบทวนแผนพัฒนาท้องถิ่น (พ.ศ. ๒๕๖๖ - ๒๕๗๐) แก้ไข เพิ่มเติม เปลี่ยนแปลง (ฉบับที่ ๑) พ.ศ. ๒๕๖๖ สำหรับ โครงการที่เกิดขึ้นศักยภาพขององค์กรปกครองส่วนท้องถิ่นที่ใช้สำหรับการประสานแผนพัฒนาท้องถิ่น
สำนักงานเทศบาลตำบลพันดุง อำเภอขามทะเลสอ จังหวัดนครราชสีมา

- ก. ยุทธศาสตร์ชาติ ๒๐ ปี ยุทธศาสตร์การพัฒนาที่การสร้างความสามารถในการแข่งขัน
- ข. แผนพัฒนาเศรษฐกิจและสังคมแห่งชาติ ฉบับที่ ๑๓ หมายเหตุที่ ๕ ไทยเป็นประตูการค้าการลงทุนและยุทธศาสตร์ทางโลจิสติกส์ที่สำคัญของภูมิภาค
- ค. Sustainable Development Goals : SDGs เป้าหมายที่ ๑ การปรับโครงสร้างภาคการผลิตและบริการสู่เศรษฐกิจฐานนวัตกรรม / เป้าประสงค์ที่ ๕ ประสิทธิภาพการลงทุนและโลจิสติกส์
- ง. ยุทธศาสตร์จังหวัดนครราชสีมาที่ ๒ ส่งเสริม พัฒนา โครงสร้างพื้นฐาน เพื่อยกระดับเศรษฐกิจ การท่องเที่ยว การค้า การลงทุน อุสาหกรรม เศรษฐกิจ BCG และเขตเศรษฐกิจพิเศษ
- จ. ยุทธศาสตร์การพัฒนาขององค์กรปกครองส่วนท้องถิ่นในเขตจังหวัดนครราชสีมาที่ ๖ ยุทธศาสตร์ด้านการพัฒนาโครงสร้างพื้นฐาน

๑. ยุทธศาสตร์ที่ ๓ การพัฒนาโครงสร้างพื้นฐาน

๑.๑. กลยุทธ์การพัฒนาระบบโครงสร้างพื้นฐาน ระบบสาธารณูปโภคและสาธารณูปการ

(๑) แผนงานอุตสาหกรรมและการโยธา

ที่	โครงการ	วัตถุประสงค์	เป้าหมาย (ผลผลิตของโครงการ)	งบประมาณและที่ผ่านมา				ตัวชี้วัด (KPI)	ผลที่คาดว่าจะ ได้รับ	หน่วยงานรับ ผิดชอบหลัก
				๒๕๖๖ (บาท)	๒๕๖๗ (บาท)	๒๕๖๘ (บาท)	๒๕๖๙ (บาท)			
๑	หมู่บ้านหนองสะแกพัฒนา หมู่ที่ ๑๑ บ้านหนองสะแกพัฒนา สายบ้านหนองสะแกพัฒนา ตำบลพันดุง ถึง บ้านโนนตาล ตำบลบึงอ้อ (สายล่างข้างโรงสี)	เพื่อให้การคมนาคมสะดวกปลอดภัยรวดเร็วมากขึ้นในพื้นที่ระหว่างตำบลพันดุงและตำบลบึงอ้อ	ก่อสร้างถนนหินคลุก กว้าง ๕ เมตร ยาว ๑,๕๐๐ เมตร หนา ๐.๒๐ เมตร	-	-	-	-	-	ประชาชนได้รับความสะดวกในการเดินทางและความปลอดภัยในการใช้ถนน	กองช่าง
๒	ก่อสร้างถนนคอนกรีตเสริมเหล็ก สายบ้านหนองสะแกพัฒนา ตำบลพันดุง ถึง บ้านโนนตาล ตำบลบึงอ้อ (สายล่างข้างโรงสี)	เพื่อความสะดวกในการเดินทางสัญจรไป-มาของประชาชนได้อย่างปลอดภัย	ก่อสร้างถนนคอนกรีตเสริมเหล็ก กว้าง ๕ เมตร ยาว ๑,๕๐๐ เมตร หนา ๐.๑๕ เมตร ลงลูกรังให้ล้นทางไม่น้อยกว่าข้างละ ๐.๕๐ เมตร	-	-	-	-	-	ประชาชนได้รับความสะดวกในการเดินทางและความปลอดภัยในการใช้ถนน	กองช่าง
๓	ก่อสร้างถนนผิวจราจร คสล. ขอบบ้านนายสมจิตร์ ไร่พันดุง - บ้านผู้ใหญ่กิตติ เป็ร่องสันเตียะ	เพื่อความสะดวกในการสัญจร ไป - มา ของประชาชนได้อย่างปลอดภัย	ก่อสร้างถนนผิวจราจร คสล. กว้าง ๔.๐๐ เมตร ยาว ๗๐๐ เมตร หนา ๐.๑๕ เมตร	-	-	๑,๒๐๐,๐๐๐	-	-	ประชาชนได้รับความสะดวกในการเดินทางและความปลอดภัยในการใช้ถนน	กองช่าง

รายละเอียดโครงการพัฒนา

ทบทวนแผนพัฒนาท้องถิ่น (พ.ศ. ๒๕๖๖ - ๒๕๗๐) แก้ไข เพิ่มเติม เปลี่ยนแปลง (ฉบับที่ ๑) พ.ศ. ๒๕๖๖ สำหรับ โครงการที่เกิดขึ้นศักยภาพขององค์กรปกครองส่วนท้องถิ่นที่ใช้สำหรับบริการประชาชนแผนพัฒนาท้องถิ่น สำหรับโครงการที่เกินศักยภาพขององค์กรปกครองส่วนท้องถิ่น

สำนักงานเทศบาลตำบลพันดุง อำเภอขามทะเลสอ จังหวัดนครราชสีมา

- ก. ยุทธศาสตร์ชาติ ๒๐ ปี ยุทธศาสตร์การพัฒนาที่การสร้างความสามารถในการแข่งขัน
- ข. แผนพัฒนาเศรษฐกิจและสังคมแห่งชาติ ฉบับที่ ๑๓ หมายเหตุที่ ๕ หมายเหตุที่ ๕ ไทยเป็นประตูการค้าการลงทุนและยุทธศาสตร์ทางโลจิสติกส์ที่สำคัญของภูมิภาค
- ค. Sustainable Development Goals : SDGs เป้าหมายที่ ๑ การปรับโครงสร้างภาคการผลิตและบริการเศรษฐกิจฐานนวัตกรรม / เป้าประสงค์ที่ ๕ ประสิทธิภาพการลงทุนและโลจิสติกส์
- ง. ยุทธศาสตร์จังหวัดนครราชสีมาที่ ๒ ส่งเสริม พัฒนา โครงสร้างพื้นฐาน เพื่อยกระดับเศรษฐกิจ การท่องเที่ยว การค้า การลงทุน อุสาหกรรม เศรษฐกิจ BCG และเขตเศรษฐกิจพิเศษ
- จ. ยุทธศาสตร์การพัฒนาขององค์กรปกครองส่วนท้องถิ่นในเขตจังหวัดนครราชสีมาที่ ๖ ยุทธศาสตร์ด้านการพัฒนาโครงสร้างพื้นฐาน

๑. ยุทธศาสตร์ที่ ๓ การพัฒนาโครงสร้างพื้นฐาน

๑.๑. กลยุทธ์การพัฒนาระบบโครงสร้างพื้นฐาน ระบบสาธารณูปโภคและสาธารณูปการ

(๑) แผนงานอุตสาหกรรมและการโยธา

ที่	โครงการ	วัตถุประสงค์	เป้าหมาย (ผลผลิตของโครงการ)	งบประมาณและที่ผ่านมา					ตัวชี้วัด (KPI)	ผลที่คาดว่าจะ ได้รับ	หน่วยงานรับ ผิดชอบหลัก
				๒๕๖๖ (บาท)	๒๕๖๗ (บาท)	๒๕๖๘ (บาท)	๒๕๖๙ (บาท)	๒๕๗๐ (บาท)			
๔	ก่อสร้างถนนผิวจราจรลูกรังสายวัดหนองสะแก-บ้านโนนตาล ตำบลบึงอ้อ	เพื่อความสะดวกในการสัญจร ไป - มา ของประชาชนได้อย่างปลอดภัย	ก่อสร้างถนนผิวจราจรลูกรัง กว้าง ๕.๐๐ เมตร ยาว ๒,๕๐๐ เมตร ทน ๐.๒๐ เมตร พร้อมวางท่อ คลส ขนาด ๑.๖๐ x ๑.๐๐ เมตร x ๖ ท่อน จำนวน ๔ จุด	-	-	-	๑,๒๐๐,๐๐๐	-	ได้ความยาวถนนผิวจราจรลูกรัง ยาวไม่น้อยกว่า ๒,๕๐๐ เมตร	ประชาชนได้รับความสะดวกในการเดินทางและความปลอดภัยในการใช้ถนน	กองช่าง
๕	ก่อสร้างถนนผิวจราจรลูกรังสายบ้านหนองสะแกพัฒนา - สระสาธารณะหนองพงาด	เพื่อความสะดวกในการสัญจร ไป - มา ของประชาชนได้อย่างปลอดภัย	ก่อสร้างถนนผิวจราจรลูกรัง กว้าง ๕.๐๐ เมตร ยาว ๒,๐๐๐ เมตร ทน ๐.๒๐ เมตร	-	-	-	๑,๐๐๐,๐๐๐	-	ได้ความยาวถนนผิวจราจรลูกรัง ยาวไม่น้อยกว่า ๒,๐๐๐ เมตร	ประชาชนได้รับความสะดวกในการเดินทางและความปลอดภัยในการใช้ถนน	กองช่าง

รายละเอียดโครงการพัฒนา

ทบทวนแผนพัฒนาท้องถิ่น (พ.ศ. ๒๕๖๖ - ๒๕๗๐) แก้ไข เพิ่มเติม เปลี่ยนแปลง (ฉบับที่ ๑) พ.ศ. ๒๕๖๖

สำหรับ โครงการที่เกินศักยภาพขององค์กรปกครองส่วนท้องถิ่นที่ใช้สำหรับการประสานแผนพัฒนาท้องถิ่น

สำนักงานเทศบาลตำบลพันธุ อำเภอนาหว้า จังหัดนครราชสีมา

- ก. ยุทธศาสตร์ชาติ ๒๐ ปี ยุทธศาสตร์การพัฒนาที่การสร้างความสามารถในการแข่งขัน
- ข. แผนพัฒนาเศรษฐกิจและสังคมแห่งชาติ ฉบับที่ ๑๓ หมายถึง ๕ ไทยเป็นประตูการค้าการลงทุนและอุตสาหกรรม/ เป้าประสงค์ที่สำคัญของภูมิภาค
- ค. Sustainable Development Goals : SDGs เป้าหมายที่ ๑ การปรับโครงสร้างภาคการผลิตบริการเศรษฐกิจฐานนวัตกรรม/ เป้าประสงค์ที่ ๕ ประสิทธิภาพการลงทุนและโลจิสติกส์
- ง. ยุทธศาสตร์จังหวัดนครราชสีมาที่ ๒ ส่งเสริม พัฒนา โครงสร้างพื้นฐาน เพื่อยกระดับเศรษฐกิจ การท่องเที่ยว การค้า การลงทุน อุตสาหกรรม เศรษฐกิจ CG และเขตเศรษฐกิจพิเศษ
- จ. ยุทธศาสตร์การพัฒนาขององค์กรปกครองส่วนท้องถิ่นในเขตจังหวัดนครราชสีมาที่ ๖ ยุทธศาสตร์ด้านการพัฒนาโครงสร้างพื้นฐาน

๑. ยุทธศาสตร์ที่ ๓ ก้าวพัฒนาโครงสร้างพื้นฐาน

๑.๑. กลยุทธ์การพัฒนากระบวนการพัฒนาระบบสาธารณูปโภคและสาธารณูปการ

(๑) แผนงานอุตสาหกรรมและการโยธา

ที่	โครงการ	วัตถุประสงค์	เป้าหมาย (ผลผลิตของโครงการ)	ทิศทาง ภูมิศาสตร์	งบประมาณและที่ผ่านมา				ตัวชี้วัด (KPI)	ผลที่คาดว่าจะ ได้รับ	หน่วยงานรับ ผิดชอบหลัก
					๒๕๖๖ (บาท)	๒๕๖๗ (บาท)	๒๕๖๘ (บาท)	๒๕๖๙ (บาท)			
๑	หมู่ที่ ๑ บ้านพันธุ ก่อสร้างปรับปรุงถนนผิวจราจรลูกรัง ถนนบ้านพันธุ หมู่ ๑ ถึง บ้านหนอง สะแก หมู่ที่ ๕ เชื่อมตำบลถึงอ้อ	เพื่อความสะดวกในการ เดินทางสัญจรไป-มา ของประชาชน ได้อย่าง ปลอดภัย	ก่อสร้างปรับปรุงลูกรัง กว้าง ๔ เมตร ยาว ๕,๐๐๐ เมตร ลงดินหนา ๑ เมตร ลง ลูกรังผิวจราจร กว้าง ๔ เมตร ยาว ๕,๐๐๐ เมตร หนา ๐.๑๐ เมตร พร้อมก่อสร้างบ่อดัก น้ำดิบ ขนาด ๑.๕x๑.๕ ชนิด ๒ ช่องทาง ๒ จุด	จุดเริ่มต้นโครงการ E ๑๕.๐๕๗๓๔๘ N ๑๐๑.๙๖๕๖๑๑ จุดสิ้นสุดโครงการ E ๑๐๑.๐๕๓๕๖๐ N ๑๐๑.๙๖๕๗๕๓	-	๓,๐๐๐,๐๐๐	-	-	ได้ถนนลูกรัง ยาวไม่น้อยกว่า ๕,๐๐๐ เมตร	ประชาชนได้รับ ความสะดวก ในการเดินทาง และความปลอดภัย ในการใช้ถนน	กองช่าง
๒	ก่อสร้างปรับปรุงถนนผิวจราจรหิน คลุก ถนนบ้านพันธุ หมู่ที่ ๑ ถึง บ้านหนอง หมู่ที่ ๕ เชื่อมตำบลถึง อำเภอโนนไทย	เพื่อความสะดวกในการ เดินทางสัญจรไป-มา ของประชาชน ได้อย่าง ปลอดภัย	ปรับปรุงถนนผิวจราจรหินคลุก กว้าง ๕ เมตร ยาว ๔,๐๐๐ เมตร ลงหินคลุกหนา ๐.๑๕ เมตร	จุดเริ่มต้นโครงการ E ๑๕.๐๖๗๑๕๖ N ๑๐๑.๙๕๕๕๕๗ จุดสิ้นสุดโครงการ E ๑๕.๐๖๘๘๙๑ N ๑๐๑.๙๖๕๗๕๓	-	-	-	๒,๒๖๓,๐๐๐	ได้ถนนหินคลุก ยาวไม่น้อยกว่า ๔,๐๐๐ เมตร	ประชาชนได้รับ ความสะดวก ในการเดินทาง และความปลอดภัย ในการใช้ถนน	กองช่าง
๓	ก่อสร้างเสริมผิวถนน คลส. จากสี่แยก บ้านนาถ้ำไย ต.สันติเยะ หมู่ที่ ๑ หมู่ที่ ๗ เชื่อมตำบลหนองสง	เพื่อความสะดวกในการ เดินทางสัญจรไป-มา ของประชาชน ได้อย่าง ปลอดภัย	ก่อสร้างถนนผิวจราจร คลส. กว้าง ๕.๐๐ เมตร ยาว ๕๐๐ เมตร หนา ๐.๑๕ เมตร	จุดเริ่มต้นโครงการ E ๑๕.๐๖๒๓๖๖ N ๑๐๑.๙๕๐๗๕๙ จุดสิ้นสุดโครงการ E ๑๕.๐๖๒๐๓๕ N ๑๐๑.๙๕๘๓๓๕	-	๑,๕๐๐,๐๐๐	-	-	ได้ความยาวถนน ผิวจราจร คลส. ยาวไม่น้อยกว่า ๕๐๐ เมตร	ประชาชนได้รับ ความสะดวก ในการเดินทาง และความปลอดภัย ในการใช้ถนน	กองช่าง

รายละเอียดโครงการพัฒนา

ทบทวนแผนพัฒนาท้องถิ่น (พ.ศ. ๒๕๖๖ - ๒๕๗๐) แก้ไข เพิ่มเติม เปลี่ยนแปลง (ฉบับที่ ๑) พ.ศ. ๒๕๖๖
 สำหรับ โครงการที่เกินศักยภาพขององค์การปกครองส่วนท้องถิ่นที่ใช้สำหรับบริการประชาชนแผนพัฒนาท้องถิ่น

สำนักงานเทศบาลตำบลพันธุ อำเภอนาหว้า จ.หนองบัวลำภู

- ก. ยุทธศาสตร์ชาติ ๒๐ ปี ยุทธศาสตร์การพัฒนาที่สร้างความสามารถในการแข่งขัน
- ข. แผนพัฒนาเศรษฐกิจและสังคมแห่งชาติ ฉบับที่ ๑๓ หมายเหตุที่ ๕ ไทยเป็นประเทศการค้าการลงทุนและยุทธศาสตร์ทางโลจิสติกส์ที่สำคัญของภูมิภาค
- ค. Sustainable Development Goals : SDGs เป้าหมายที่ ๑ การปรับโครงสร้างภาคการผลิตบริการอยู่เศรษฐกิจฐานนวัตกรรม/ เป้าประสงค์ที่ ๕ ประสิทธิภาพการลงทุนและโลจิสติกส์
- ง. ยุทธศาสตร์จังหวัดนครราชสีมาที่ ๒ ส่งเสริม พัฒนา โครงสร้างพื้นฐาน เพื่อยกระดับเศรษฐกิจ การท่องเที่ยว การค้า การลงทุน อุตสาหกรรม เศรษฐกิจเอสเอ็มอี และเขตเศรษฐกิจพิเศษ
- จ. ยุทธศาสตร์การพัฒนาขององค์กรปกครองส่วนท้องถิ่นในเขตจังหวัดนครราชสีมาที่ ๖ ยุทธศาสตร์ด้านการพัฒนาโครงสร้างพื้นฐาน

๑. ยุทธศาสตร์ที่ ๓ การพัฒนาโครงสร้างพื้นฐาน

๑.๑. กลยุทธ์การพัฒนาระบบโครงสร้างพื้นฐาน ระบบสาธารณูปโภคและสาธารณูปการ

(๑) แผนงานอุตสาหกรรมและการโยธา

ที่	โครงการ	วัตถุประสงค์	เป้าหมาย (ผลผลิตของโครงการ)	พิกัดทาง ภูมิศาสตร์	งบประมาณและที่ผ่านมา				ตัวชี้วัด (KPI)	ผลที่คาดว่าจะ ได้รับ	หน่วยงาน รับผิดชอบหลัก
					๒๕๖๖ (บาท)	๒๕๖๗ (บาท)	๒๕๖๘ (บาท)	๒๕๖๙ (บาท)			
๔	ก่อสร้างถนน คลส. สายบ้านพันธุ ถึง บ้านพูนผล ตำบลพันธุ เชื่อมบ้าน กระพี้ ตำบลค่างพุง อำเภอโนนไทย	เพื่อความสะดวกในการสัญจร ไป - มา ของประชาชนได้อย่างปลอดภัย	ก่อสร้างถนนผิวจราจร คลส. กว้าง ๕ เมตร ยาว ๒,๓๐๐ เมตร ทน ๐.๑๕ เมตร ลงไหล่ทางหินคลุกข้างละ ๐.๕๐ เมตร	จุดเริ่มต้นโครงการ E ๑๕.๐๖๖๒๐๙ N ๑๐๑.๕๕๒๒๒๘	จุดเริ่มต้นโครงการ E ๑๕.๐๖๖๕๕๖ N ๑๐๑.๕๗๒๒๘๕	-	-	-	ได้ความยาวถนนผิวจราจร คลส. ยาวไม่น้อยกว่า ๒,๓๐๐ เมตร	ประชาชนได้รับความสะดวกในการเดินทางและความปลอดภัยในการใช้ถนน	กองช่าง
๕	หมู่ที่ ๒ บ้านโคกเขวมใหม่ ก่อสร้างถนนลาดยางแอสฟัลติกคอนกรีต สายกกลางบ้านโคกเขวมใหม่ หมู่ที่ ๒ เชื่อมตำบลกลาง อำเภอเมือง	เพื่อความสะดวกในการเดินทางสัญจรไป-มา ของประชาชน ได้อย่างปลอดภัย	ก่อสร้างถนนลาดยาง ๖ กว้าง ๕ เมตร ยาว ๑,๖๐๐ เมตร ทน ๐.๑๐ เมตร	จุดเริ่มต้นโครงการ E ๑๕.๐๔๘๘๑๔ N ๑๐๑.๕๗๒๕๒๘	จุดเริ่มต้นโครงการ E ๑๕.๐๔๖๑๓๗ N ๑๐๑.๐๐๕๕๓๑	๓,๖๓๓,๐๐๐	-	-	ได้ความยาวถนนลาดยางแอสฟัลติกคอนกรีตไม่น้อยกว่า ๑,๖๐๐ เมตร	ประชาชนได้รับความสะดวกในการเดินทางและความปลอดภัยในการใช้ถนน	กองช่าง
๖	โครงการก่อสร้างถนน คลส. สายหลังบ้านโคกเขวมใหม่ หมู่ที่ ๒ (สะพานใต้) - บึงประเสริฐ เชื่อมตำบล พุศดา อำเภอเมือง	เพื่อให้การคมนาคมสะดวกปลอดภัยรวดเร็วมากขึ้นในพื้นที่ระหว่างตำบลพันธุและตำบลพลกรัง	ก่อสร้างถนน คลส. กว้าง ๕ เมตร ยาว ๑,๖๐๐ เมตร ทน ๐.๑๕ เมตร ให้ส่งทางลูกรังตามสภาพพื้นที่ พร้อมวางท่อขนาด ๒๐.๕๐ เมตร จำนวน ๔ จุด ระยะ ๖ ทอม	จุดเริ่มต้นโครงการ E ๑๕.๐๕๒๒๘๑ N ๑๐๑.๕๗๒๕๒๖	จุดเริ่มต้นโครงการ E ๑๕.๐๕๑๕๕๕ N ๑๐๑.๕๗๒๕๒๘	-	-	๔,๐๐๐,๐๐๐	ได้ความยาวถนน คลส. ยาวไม่น้อยกว่า ๑,๖๐๐ เมตร	ประชาชนได้รับความสะดวกในการเดินทางและความปลอดภัยในการใช้ถนน	กองช่าง

รายละเอียดโครงการพัฒนา

ทบทวนแผนพัฒนาท้องถิ่น (พ.ศ. ๒๕๖๖ - ๒๕๗๐) แก้ไขเพิ่มเติม เปลี่ยนแปลง (ฉบับที่ ๑) พ.ศ. ๒๕๖๖
 สำหรับ โครงการที่เกินศักยภาพขององค์กรปกครองส่วนท้องถิ่นที่ใช้สำหรับการประสานแผนพัฒนาท้องถิ่น

สำนักงานเทศบาลตำบลทับเที่ยง อำเภอหนองทะเล จังหวัดนครราชสีมา

- ก. ยุทธศาสตร์ชาติ ๒๐ ปี ยุทธศาสตร์การพัฒนาที่สร้างความสามารถในการแข่งขัน
- ข. แผนพัฒนาเศรษฐกิจและสังคมแห่งชาติ ฉบับที่ ๑๓ หมายเหตุที่ ๕ หมายเหตุที่ ๑๓ หมายเหตุที่ ๕ ไทยเป็นประตูการค้าการลงทุนและยุทธศาสตร์ทางโลจิสติกส์ที่สำคัญของภูมิภาค
- ค. Sustainable Development Goals : SDGs เป้าหมายที่ ๑ การปรับโครงสร้างภาคการผลิตและบริการสู่เศรษฐกิจฐานนวัตกรรม/ เป้าประสงค์ที่ ๕ ประสิทธิภาพการขนส่งและโลจิสติกส์
- ง. ยุทธศาสตร์จังหวัดนครราชสีมาที่ ๒ ส่งเสริม พัฒนา โครงสร้างพื้นฐาน เพื่อยกระดับเศรษฐกิจ การท่องเที่ยว การค้า การลงทุน อุตสาหกรรม เศรษฐกิจBCG และเขตเศรษฐกิจพิเศษ
- จ. ยุทธศาสตร์การพัฒนาขององค์กรปกครองส่วนท้องถิ่นในเขตจังหวัดนครราชสีมาที่ ๖ ยุทธศาสตร์ด้านการพัฒนาโครงสร้างพื้นฐาน

๑. ยุทธศาสตร์ที่ ๓ การพัฒนาโครงสร้างพื้นฐาน

๑.๑. กลยุทธ์การพัฒนาระบบโครงสร้างพื้นฐาน ระบบสาธารณูปโภคและสาธารณูปการ

(๑) แผนงานอุตสาหกรรมและการโยธา

ที่	โครงการ	วัตถุประสงค์	เป้าหมาย (ผลผลิตของโครงการ)	พิกัดทาง ภูมิศาสตร์	งบประมาณและที่ผ่านมา					ตัวชี้วัด (KPI)	ผลที่คาดว่าจะ ได้รับ	หน่วยงาน รับผิดชอบหลัก
					๒๕๖๖ (บาท)	๒๕๖๗ (บาท)	๒๕๖๘ (บาท)	๒๕๖๙ (บาท)	๒๕๗๐ (บาท)			
๗	ก่อสร้างถนนลาดยางแอสฟัลท์ติกคอนกรีตสายบ้านโคกเขวนใหม่ หมู่ที่ ๒ - บ้านโคกเขวนพัฒนา หมู่ที่ ๘ เชื่อมตำบลพลกรัง อำเภอเมือง	เพื่อความสะดวกในการเดินทางสัญจรไป-มา ของประชาชน ได้อย่างปลอดภัย	ก่อสร้างถนนผิวจราจรแอสฟัลท์ติกคอนกรีต ขนาดกว้าง ๘.๐๐ เมตร ยาว ๑,๐๐๐ เมตร หนา ๐.๑๐ เมตร	จุดเริ่มต้นโครงการ E ๑๕.๐๕๑๑๙๙ N ๑๐๑.๙๖๒๒๘๐ จุดสิ้นสุดโครงการ E ๑๕.๐๕๑๓๐๕ N ๑๐๑.๙๖๒๑๙๓	๓,๕๖๗,๐๐๐	-	-	-	-	ได้ความยาวถนนผิวจราจรแอสฟัลท์ติกคอนกรีตไม่น้อยกว่า ๑,๐๐๐ เมตร	ประชาชนได้รับความสะดวกในการเดินทางและความปลอดภัยในการใช้ถนน	กองช่าง
๘	ก่อสร้างถนนลาดยางแอสฟัลท์ติกคอนกรีต สายกลางหมู่บ้านโคกเขวน หมู่ที่ ๒ จากสามแยกข้างโรงเรียนบ้านโคกเขวน - สุดเขตตำบลพันดุงเชื่อมบ้านบึงประเสริฐ ตำบลพลกรัง อำเภอเมือง	เพื่อความสะดวกในการเดินทางสัญจรไป-มา ของประชาชน ได้อย่างปลอดภัย	ก่อสร้างถนนผิวจราจรแอสฟัลท์ติกคอนกรีต ขนาดกว้าง ๖.๐๐ เมตร ยาว ๑,๖๐๐ เมตร หนา ๐.๑๐ เมตร	จุดเริ่มต้นโครงการ E ๑๕.๐๕๔๘๘๘ N ๑๐๑.๙๖๒๕๑๓ จุดสิ้นสุดโครงการ E ๑๕.๐๕๖๕๖๖ N ๑๐๒.๐๐๕๓๖๘	๑,๕๐๐,๐๐๐	-	-	-	-	ได้ความยาวถนนผิวจราจรแอสฟัลท์ติกคอนกรีตไม่น้อยกว่า ๑,๖๐๐ เมตร	ประชาชนได้รับความสะดวกในการเดินทางและความปลอดภัยในการใช้ถนน	กองช่าง
๙	ก่อสร้างถนนผิวจราจร คสล. สายสรนาคใต้ หมู่ที่ ๒ - สุดเขตตำบลพันดุง เชื่อมบ้านบึงประเสริฐ ตำบลพลกรัง อำเภอเมือง	เพื่อความสะดวกในการเดินทางสัญจรไป-มา ของประชาชน ได้อย่างปลอดภัย	ก่อสร้างถนนผิวจราจร คสล. กว้าง ๖.๐๐ เมตร ยาว ๑,๕๐๐ เมตร หนา ๐.๑๕ เมตร	จุดเริ่มต้นโครงการ E ๑๕.๐๕๖๕๖๖ N ๑๐๑.๙๖๔๘๘๘ จุดสิ้นสุดโครงการ E ๑๕.๐๕๗๒๒๐ N ๑๐๒.๐๐๕๗๒๓	๔,๖๔๘,๐๐๐	-	-	-	-	ได้ความยาวถนนผิวจราจร คสล. ยาวไม่น้อยกว่า ๑,๕๐๐ เมตร	ประชาชนได้รับความสะดวกในการเดินทางและความปลอดภัยในการใช้ถนน	กองช่าง

รายละเอียดโครงการพัฒนา

ทบทวนแผนพัฒนาท้องถิ่น (พ.ศ. ๒๕๖๖ - ๒๕๗๐) แก้ไขเพิ่มเติม เปลี่ยนแปลง (ฉบับที่ ๑) พ.ศ. ๒๕๖๖

สำหรับ โครงการที่เกี่วกันคุณภาพขององค์กรปกครองส่วนท้องถิ่นที่ใช้สำหรับการประสานแผนพัฒนาท้องถิ่น

สำนักงานเทศบาลตำบลพันดุง อำเภอขามทะเลสอ จังหวัดนครราชสีมา

ก. ยุทธศาสตร์ชาติ ๒๐ ปี ยุทธศาสตร์การพัฒนาที่สร้างความสามารถในการแข่งขัน

ข. แผนพัฒนาเศรษฐกิจและสังคมแห่งชาติ ฉบับที่ ๑๓ หมวดหมู่ที่ ๕ ไทยเป็นประตูการค้าการลงทุนและยุทธศาสตร์ทางโลจิสติกส์ที่สำคัญของภูมิภาค

ค. Sustainable Development Goals : SDGs เป้าหมายที่ ๑ การปรับโครงสร้างภาคการผลิตและบริการเศรษฐกิจฐานนวัตกรรม/ เป้าประสงค์ที่ ๕ ประสิทธิภาพการลงทุนและโลจิสติกส์

ง. ยุทธศาสตร์จังหวัดนครราชสีมาที่ ๒ ส่งเสริม พัฒนา โครงสร้างพื้นฐาน เพื่อยกระดับเศรษฐกิจ การท่องเที่ยว การค้า การลงทุน อุตสาหกรรม เศรษฐกิจ CG และเขตเศรษฐกิจพิเศษ

จ. ยุทธศาสตร์การพัฒนาขององค์กรปกครองส่วนท้องถิ่นในเขตจังหวัดนครราชสีมาที่ ๖ ยุทธศาสตร์ด้านการพัฒนาโครงสร้างพื้นฐาน

๑. ยุทธศาสตร์ที่ ๓ การพัฒนาโครงสร้างพื้นฐาน

๑.๑. กลยุทธ์การพัฒนากระบวนการระบบสาธารณูปโภคและสาธารณูปการ

(๑) แผนงานอุตสาหกรรมและการโยธา

ที่	โครงการ	วัตถุประสงค์	เป้าหมาย (ผลผลิตของโครงการ)	ทิศทาง ภูมิศาสตร์	งบประมาณและที่ผ่านมา				ตัวชี้วัด (KPI)	ผลที่คาดว่าจะ ได้รับ	หน่วยงาน รับผิดชอบหลัก
					๒๕๖๖ (บาท)	๒๕๖๗ (บาท)	๒๕๖๘ (บาท)	๒๕๖๙ (บาท)			
๑๐	หมู่บ้านโตดัด โครงการก่อสร้างถนนลาดยางแอส ฟัลติกคอนกรีตสายโตนด หมู่ที่ ๓ - โคกเขวน หมู่ที่ ๔ เชื่อมตำบลพลึงรัง อำเภอเมือง	เพื่อความสะดวกในการ เดินทางสัญจรไป-มา ของประชาชน ได้อย่าง ปลอดภัย	ก่อสร้างผิวจราจร ยางแอสฟัลติกคอนกรีต กว้าง ๘ เมตร ยาว ๓ กิโลเมตร เมตร	จุดเริ่มต้นโครงการ E ๑๕.๐๖๕๕๖๓ N ๑๐๑.๙๗๗๔๖๗ จุดสิ้นสุดโครงการ E ๑๕.๐๕๓๔๑๑ N ๑๐๑.๙๘๗๓๑๑	-	๑๐,๖๐๑,๐๐๐	-	-	ได้ความยาวถนน ลาดยางแอสฟัล ติกคอนกรีตไม่ น้อยกว่า ๓,๐๐๐ เมตร	ประชาชนได้รับ ความสะดวก ในการเดินทาง และความปลอดภัย วัยในการใช้งาน	กองช่าง
๑๑	ก่อสร้างถนนผิวจราจรหินคลุก สายบ้านมะลิ - นานยหมู่ หมู่ที่ ๓ (นายสมคิด) เชื่อมตำบล สำโรง อำเภอโนนไทย	เพื่อความสะดวกในการ เดินทางสัญจรไป-มา ของประชาชน ได้อย่าง ปลอดภัย	ก่อสร้างถนนผิวจราจรหินคลุก กว้าง ๖.๐๐ เมตร ยาว ๒,๐๐๐ เมตร ทน ๐.๑๕ เมตร	จุดเริ่มต้นโครงการ E ๑๕.๐๖๖๐๐๐ N ๑๐๑.๙๗๗๔๖๒ จุดสิ้นสุดโครงการ E ๑๕.๐๖๗๒๐๑ N ๑๐๑.๙๘๖๕๕๘	-	๑,๐๐๐,๐๐๐	-	-	ได้ความยาวถนน ผิวจราจรหินคลุก ยาวไม่น้อยกว่า ๒,๐๐๐ เมตร	ประชาชนได้รับ ความสะดวก ในการเดินทาง และความปลอดภัย วัยในการใช้งาน	กองช่าง
๑๒	ก่อสร้างสนามกีฬา พร้อมอุปกรณ์ ออกกำลังกาย สำหรับประชาชนใน ตำบลพันดุง	เพื่อส่งเสริมสุขภาพ ในการออกกำลังกาย ให้กับประชาชน	ก่อสร้างสนามกีฬาพร้อม อุปกรณ์ออกกำลังกาย หมู่ที่ ๓ บ้านโตนด	จุดเริ่มต้นโครงการ E ๑๕.๐๖๗๗๒๘ N ๑๐๑.๙๗๗๕๕๘	-	๒,๕๐๐,๐๐๐	-	-	มีสนามกีฬา พร้อมอุปกรณ์ ออกกำลังกาย จำนวน ๑ แห่ง	ประชาชนได้มี สถานที่ออกกำลังกาย และมี สุขภาพที่แข็งแรง	กองช่าง

รายละเอียดโครงการพัฒนา

บททวนแผนพัฒนาท้องถิ่น (พ.ศ. ๒๕๖๖ - ๒๕๗๐) แก้ไขเพิ่มเติม เปลี่ยนแปลง (ฉบับที่ ๑) พ.ศ. ๒๕๖๖
 สำหรับ โครงการที่เกินศักยภาพขององค์การปกครองส่วนท้องถิ่นที่ใช้สำหรับการประสานแผนพัฒนาท้องถิ่น

สำนักงานเทศบาลตำบลพันดุง อำเภอขามทะเลสอ จังหวัดนครราชสีมา

- ก. ยุทธศาสตร์ชาติ ๒๐ ปี ยุทธศาสตร์การพัฒนาที่สร้างความสามารถในการแข่งขัน
- ข. แผนพัฒนาเศรษฐกิจและสังคมแห่งชาติ ฉบับที่ ๑๓ หมายเหตุที่ ๕ ไทยเป็นประตูการค้าการลงทุนและยุทธศาสตร์ทางโลจิสติกส์ที่สำคัญของภูมิภาค
- ค. Sustainable Development Goals : SDGs เป้าหมายที่ ๑ การปรับโครงสร้างภาคการผลิตและบริการสู่เศรษฐกิจฐานนวัตกรรม/ เป้าประสงค์ที่ ๕ ประสิทธิภาพการลงทุนและโลจิสติกส์
- ง. ยุทธศาสตร์จังหวัดนครราชสีมาที่ ๒ ส่งเสริม พัฒนา โครงสร้างพื้นฐาน เพื่อยกระดับเศรษฐกิจ การท่องเที่ยว การค้า การลงทุน อุตสาหกรรม เศรษฐกิจสีเขียว
- จ. ยุทธศาสตร์การพัฒนาขององค์การปกครองส่วนท้องถิ่นในเขตจังหวัดนครราชสีมาที่ ๖ ยุทธศาสตร์ด้านการพัฒนาโครงสร้างพื้นฐาน

๑. ยุทธศาสตร์ที่ ๓ การพัฒนาโครงสร้างพื้นฐาน

๑.๑. ยุทธศาสตร์พัฒนาระบบโครงสร้างพื้นฐาน ระบบสาธารณูปโภคและสาธารณูปการ

(๑) แผนงานอุตสาหกรรมและการโยธา

ที่	โครงการ	วัตถุประสงค์	เป้าหมาย (ผลผลิตของโครงการ)	พิกัดทาง ภูมิศาสตร์	งบประมาณและที่ผ่านมา					ตัวชี้วัด (KPI)	ผลที่คาดว่าจะ ได้รับ	หน่วยงาน รับผิดชอบหลัก
					๒๕๖๖ (บาท)	๒๕๖๗ (บาท)	๒๕๖๘ (บาท)	๒๕๖๙ (บาท)	๒๕๗๐ (บาท)			
๑๓	ก่อสร้างถนนคอนกรีตเสริมเหล็ก สาย สายบ้านนายพู่ หมู่ที่ ๓ เชื่อมตำบลสำโรง อำเภอ โนนไทย	เพื่อความสะดวกในการ เดินทางสัญจรไป-มา ของประชาชน ได้อย่าง ปลอดภัย	ก่อสร้างถนน คสล. กว้าง ๖ เมตร ยาว ๑,๐๐๐ เมตร พร้อมวางท่อ คสล. ๒ จุดๆ ละ ๗ ฟุต	จุดเริ่มต้นโครงการ E ๑๕.๐๗๒๓๑๓ N ๑๐๑.๘๕๒๕๗๐	-	-	-	-	-	ได้ความยาวถนน ผิวจราจร คสล. ยาวไม่น้อยกว่า ๑,๐๐๐ เมตร	ประชาชนได้รับ ความสะดวก ในการเดินทาง และความปลอดภัย ในการใช้งาน	กองช่าง
๑๔	ก่อสร้างถนนคอนกรีตเสริมเหล็ก สาย แยกบ้านนายด้วน ถึง บ้านนางเหมื่อน เชื่อมตำบลสำโรง อำเภอโนนไทย	เพื่อความสะดวกในการ เดินทางสัญจรไป-มา ของประชาชน ได้อย่าง ปลอดภัย	ก่อสร้างถนน คสล. กว้าง ๖ เมตร ยาว ๔๐๐ เมตร (พร้อมวางท่อ ๓ จุด ขนาด ๑.๖๐ เมตร)	จุดเริ่มต้นโครงการ E ๑๕.๐๖๗๐๐๔ N ๑๐๑.๘๗๗๗๘๑	๑,๕๐๐,๐๐๐	-	-	-	-	ได้ความยาวถนน ผิวจราจร คสล. ยาวไม่น้อยกว่า ๔๐๐ เมตร	ประชาชนได้รับ ความสะดวก ในการเดินทาง และความปลอดภัย ในการใช้งาน	กองช่าง
๑๕	ก่อสร้างถนนลาดยางแอสฟัลท์ติก คอนกรีต สายโคกมด หมู่ที่ ๓ - หนองประดู่ เชื่อมตำบลสำโรง อำเภอโนนไทย	เพื่อความสะดวกในการ เดินทางสัญจรไป-มา ของประชาชน ได้อย่าง ปลอดภัย	ก่อสร้างถนนลาดยาง กว้าง ๘ เมตร ยาว ๒,๐๐๐ เมตร พร้อมท่อ คสล. ช่องละ ๙ ฟุต ๔ ช่อง ขนาด ๑๐๐ เมตร	จุดเริ่มต้นโครงการ E ๑๕.๐๖๗๐๐๔ N ๑๐๑.๘๗๗๗๘๑	-	๗,๓๙๗,๐๐๐	-	-	-	ได้ความยาวถนน แอสฟัลท์ติกคอน กรีต ยาวไม่น้อย กว่า ๒,๐๐๐ เมตร	ประชาชนได้รับ ความสะดวก ในการเดินทาง และความปลอดภัย ในการใช้งาน	กองช่าง

รายละเอียดโครงการพัฒนา

บททวนแผนพัฒนาท้องถิ่น (พ.ศ. ๒๕๖๖ - ๒๕๗๐) แก้ไข เพิ่มเติม เปลี่ยนแปลง (ฉบับที่ ๑) พ.ศ. ๒๕๖๖

สำหรับ โครงการที่เกินศักยภาพขององค์กรปกครองส่วนท้องถิ่นที่ใช้สำหรับการประสานแผนพัฒนาท้องถิ่น

สำนักงานเทศบาลตำบลห้วยคด อำเภอขามทะเลสอ จังหวัดนครราชสีมา

- ก. ยุทธศาสตร์ชาติ ๒๐ ปี ยุทธศาสตร์การพัฒนาที่สร้างความสามารในภาคเกษตร
- ข. แผนพัฒนาเศรษฐกิจและสังคมแห่งชาติ ฉบับที่ ๑๓ หมายเหตุที่ ๔ ไทยเป็นประตูการค้าการลงทุนและยุทธศาสตร์ทางโลจิสติกส์ที่สำคัญของภูมิภาค
- ค. Sustainable Development Goals : SDGs เป้าหมายที่ ๑ การปราศจากความยากจน/ เป้าประสงค์ที่ ๕ ประสิทธิภาพการลงทุนและโลจิสติกส์
- ง. ยุทธศาสตร์จังหวัดนครราชสีมาที่ ๒ ส่งเสริม พัฒนา โครงสร้างพื้นฐาน เพื่อยกระดับเศรษฐกิจ การท่องเที่ยว การค้า การลงทุน อุตสาหกรรม เศรษฐกิจ CG และเขตเศรษฐกิจพิเศษ
- จ. ยุทธศาสตร์การพัฒนาขององค์กรปกครองส่วนท้องถิ่นในเขตจังหวัดนครราชสีมาที่ ๖ ยุทธศาสตร์ด้านการพัฒนาโครงสร้างพื้นฐาน

๑. ยุทธศาสตร์ที่ ๓ การพัฒนาโครงสร้างพื้นฐาน

๑.๑. กลยุทธ์การพัฒนาระบบโครงสร้างพื้นฐาน ระบบสาธารณูปโภคและสาธารณูปการ

(๑) แผนงานอุตสาหกรรมและการโยธา

ที่	โครงการ	วัตถุประสงค์	เป้าหมาย (ผลผลิตของโครงการ)	พิกัดทาง ภูมิศาสตร์	งบประมาณและที่ผ่านมา				ตัวชี้วัด (KPI)	ผลที่คาดว่าจะ ได้รับ	หน่วยงาน รับผิดชอบหลัก
					๒๕๖๖ (บาท)	๒๕๖๗ (บาท)	๒๕๖๘ (บาท)	๒๕๖๙ (บาท)			
๑๖	ก่อสร้างถนนคอนกรีตเสริมเหล็ก สายบ้านนาหวะ ถึง บ้านนายแสน หมู่ที่ ๓ เชื่อมตำบลสำโรง อำเภอโนน ไทย	เพื่อความสะดวกในการ เดินทางสัญจรไปมา ของประชาชน ได้อย่าง ปลอดภัย	ก่อสร้างถนน คลส. กว้าง ๔ เมตร ยาว ๔๕๐ เมตร ทน ๐.๑๕ เมตร ไหล่ทางลาดคู่ ตามสภาพพื้นที่	จุดเริ่มต้นโครงการ E ๑๕.๐๖๕๓๐๙ N ๑๐๑.๙๕๘๐๑๖ จุดสิ้นสุดโครงการ E ๑๕.๐๖๒๖๖๓ N ๑๐๑.๙๕๙๗๒๔	-	-	๙๐๐,๐๐๐	-	ได้ความยาวถนน ผิวจราจร คลส. ยาวไม่น้อยกว่า ๔๕๐ เมตร	ประชาชนได้รับ ความสะดวก ในการเดินทาง และความปลอดภัย ในการใช้ถนน	กองช่าง
๑๗	ก่อสร้างถนนผิวจราจร คลส. ขอช้างศาลาประชาคม - โรงเรียน โตนดพุดผลวิทยา เชื่อมตำบลคางซูล อำเภอโนนไทย	เพื่อความสะดวกในการ เดินทางสัญจรไปมา ของประชาชน ได้อย่าง ปลอดภัย	ก่อสร้างถนนผิวจราจร คลส. กว้าง ๕.๐๐ เมตร ยาว ๗๐๐ เมตร ทน ๐.๑๕ เมตร เสริมดินรองพื้น ทน ๐.๖๐ เมตร	จุดเริ่มต้นโครงการ E ๑๕.๐๖๙๕๓๒ N ๑๐๑.๙๖๖๖๖๓ จุดสิ้นสุดโครงการ E ๑๕.๐๗๒๓๓๔ N ๑๐๑.๙๖๕๖๖๕	-	-	๒,๕๐๐,๐๐๐	-	ได้ความยาวถนน ผิวจราจร คลส. ยาวไม่น้อยกว่า ๗๐๐ เมตร	ประชาชนได้รับ ความสะดวก ในการเดินทาง และความปลอดภัย ในการใช้ถนน	กองช่าง
๑๘	หมู่ที่ ๔ บ้านโคกเขาม ก่อสร้างถนนคอนกรีตเสริมเหล็กสาย บ้านโคกเขาม หมู่ที่ ๔ ถึงบ้าน หนองประจักษ์ ตำบลสำโรง อำเภอโนน ไทย	เพื่อให้การคมนาคม สะดวกปลอดภัยรวดเร็ว มากขึ้นในพื้นที่ระหว่าง ตำบลพันดุงและตำบล สำโรง	ก่อสร้างถนนคอนกรีตเสริม เหล็ก กว้าง ๕ เมตร ยาว ๗๕๐ เมตร ทน ๐.๑๕ เมตร โหล่ ทางลาดคู่ครั้งตามสภาพพื้นที่	จุดเริ่มต้นโครงการ E ๑๕.๐๕๘๖๗๐ N ๑๐๑.๙๕๘๐๑๓ จุดสิ้นสุดโครงการ E ๑๕.๐๗๐๕๑๔ N ๑๐๑.๙๕๘๐๗๖	๑,๙๐๐,๐๐๐	-	-	-	ได้ความยาวถนน คลส. ยาวไม่ น้อยกว่า ๗๕๐ เมตร	ประชาชนได้รับ ความสะดวก ในการเดินทาง และความปลอดภัย ในการใช้ถนน	กองช่าง

รายละเอียดโครงการพัฒนา

บททวนแผนพัฒนาท้องถิ่น (พ.ศ. ๒๕๖๖ - ๒๕๗๐) แก้ไขเพิ่มเติม เปลี่ยนแปลง (ฉบับที่ ๑) พ.ศ. ๒๕๖๖
 สำหรับ โครงการที่เกี่วข้องขององค์การบริหารส่วนท้องถิ่นที่ใช้สำหรับการประสานแผนพัฒนาท้องถิ่น
 สำนักงานเทศบาลตำบลพันคง อำเภอขามทะเลสอ จังหวัดนครราชสีมา

- ก. ยุทธศาสตร์ชาติ ๒๐ ปี ยุทธศาสตร์การพัฒนาที่สร้างความสามารถในการแข่งขัน
- ข. แผนพัฒนาเศรษฐกิจและสังคมแห่งชาติ ฉบับที่ ๑๓ หมายเหตุที่ ๕ ไทยเป็นประตูการค้าการลงทุนและอุตสาหกรรม/ เป้าประสงค์ที่สำคัญของภูมิภาค
- ค. Sustainable Development Goals : SDGs เป้าหมายที่ ๑ การปรับโครงสร้างภาคการผลิตและบริการสู่เศรษฐกิจฐานนวัตกรรม/ เป้าประสงค์ที่ ๕ ประสิทธิภาพการลงทุนและโครงสร้าง
- ง. ยุทธศาสตร์จังหวัดนครราชสีมาที่ ๒ ส่งเสริม พัฒนา โครงสร้างพื้นฐาน เพื่อยกระดับเศรษฐกิจ การท่องเที่ยว การค้า การลงทุน อุตสาหกรรม เศรษฐกิจ CG และเขตเศรษฐกิจพิเศษ
- จ. ยุทธศาสตร์การพัฒนาขององค์กรปกครองส่วนท้องถิ่นไม่เขตจังหวัดนครราชสีมาที่ ๖ ยุทธศาสตร์ด้านการพัฒนาโครงสร้างพื้นฐาน

๑. ยุทธศาสตร์ที่ ๓ การพัฒนาโครงสร้างพื้นฐาน

๑.๑. กลยุทธ์การพัฒนากระบวนการสร้างพื้นฐาน ระบบสาธารณูปโภคและสาธารณูปการ

(๑) แผนงานอุตสาหกรรมและการโยธา

ที่	โครงการ	วัตถุประสงค์	เป้าหมาย (ผลผลิตของโครงการ)	พิกัดทาง ภูมิศาสตร์	งบประมาณและที่ผ่านมา				ตัวชี้วัด (KPI)	ผลที่คาดว่าจะ ได้รับ	หน่วยงาน รับผิดชอบหลัก
					๒๕๖๖ (บาท)	๒๕๖๗ (บาท)	๒๕๖๘ (บาท)	๒๕๖๙ (บาท)			
๑๙	ก่อสร้างถนนคอนกรีตเสริมเหล็ก ขยวัดป่าแสงธรรม หมู่ที่ ๔ เชื่อม ตำบลพลภัง อำเภอเมือง	เพื่อความสะดวกในการ เดินทางสัญจรไป-มา ของประชาชน ได้อย่าง ปลอดภัย	ก่อสร้างถนน คล. กว้าง ๕ เมตร ยาว ๔๐๐ เมตร ทน ๐.๑๕ เมตร	จุดเริ่มต้นโครงการ E ๑๕.๐๕๑๐๓๕ N ๑๐๑.๙๘๖๖๒๗	-	-	-	-	-	ประชาชนได้รับ ความสะดวก ในการเดินทาง และความปลอดภัย ในการใช้ถนน	กองช่าง
๒๐	ก่อสร้างถนนผิวจราจรหินคลุก สาย บ้านโคกเขาม หมู่ที่ ๔ ถึง หนองหลอด เชื่อมตำบลพัฒนา อำเภอเมือง	เพื่อความสะดวกในการ เดินทางสัญจรไป-มา ของประชาชน ได้อย่าง ปลอดภัย	ก่อสร้างถนนหินคลุก กว้าง ๔ เมตร ยาว ๒,๐๐๐ เมตร หนา ๐.๑๕ เมตร	จุดเริ่มต้นโครงการ E ๑๕.๐๕๘๘๘๘ N ๑๐๑.๙๘๖๐๗๕	-	๑,๐๐๐,๐๐๐	-	-	-	ประชาชนได้รับ ความสะดวก ในการเดินทาง และความปลอดภัย ในการใช้ถนน	กองช่าง
๒๑	ก่อสร้างถนนผิวจราจรหินคลุก สาย บ้านโคกเขาม หมู่ที่ ๔ ถึงหนองประตู เชื่อมตำบลสำโรง อำเภอโนนไทย	เพื่อความสะดวกในการ เดินทางสัญจรไป-มา ของประชาชน ได้อย่าง ปลอดภัย	ก่อสร้างถนนหินคลุก กว้าง ๔ เมตร ยาว ๒,๐๐๐ เมตร หนา ๐.๑๕ เมตร	จุดเริ่มต้นโครงการ E ๑๕.๐๕๘๘๘๘ N ๑๐๑.๙๘๖๐๗๕	-	๑,๕๐๐,๐๐๐	-	-	-	ประชาชนได้รับ ความสะดวก ในการเดินทาง และความปลอดภัย ในการใช้ถนน	กองช่าง

รายละเอียดโครงการพัฒนา

บททวนแผนพัฒนาท้องถิ่น (พ.ศ. ๒๕๖๖ - ๒๕๗๐) แก้ไขเพิ่มเติม เปลี่ยนแปลง (ฉบับที่ ๑) พ.ศ. ๒๕๖๖
 สำหรับ โครงการที่เกินศักยภาพขององค์ปกครองส่วนท้องถิ่นที่ใช้สำหรับการประสานแผนพัฒนาท้องถิ่น

สำนักงานเทศบาลตำบลพันธุ อำเภอยางชุมน้อย จังหวัดนครราชสีมา

- ก. ยุทธศาสตร์ชาติ ๒๐ ปี ยุทธศาสตร์การพัฒนาที่สร้างความสามารถในการแข่งขัน
- ข. แผนพัฒนาเศรษฐกิจและสังคมแห่งชาติ ฉบับที่ ๑๓ หมายเหตุที่ ๕ หมายเหตุที่ ๕ ไทยเป็นประตูการค้าการลงทุนและยุทธศาสตร์ทางโลจิสติกส์ที่สำคัญของภูมิภาค
- ค. Sustainable Development Goals : SDGs เป้าหมายที่ ๑ การปรับโครงสร้างภาคการผลิตและบริการสู่เศรษฐกิจฐานนวัตกรรม/ เป้าประสงค์ที่ ๕ ประสิทธิภาพการลงทุนและโลจิสติกส์
- ง. ยุทธศาสตร์จังหวัดนครราชสีมาที่ ๒ ส่งเสริม พัฒนา โครงสร้างพื้นฐาน เพื่อยกระดับเศรษฐกิจ การท่องเที่ยว การค้า การลงทุน อุตสาหกรรม เศรษฐกิจESG และเขตเศรษฐกิจพิเศษ
- จ. ยุทธศาสตร์การพัฒนาขององค์ปกครองส่วนท้องถิ่นในเขตจังหวัดนครราชสีมาที่๖ ยุทธศาสตร์ด้านการพัฒนาโครงสร้างพื้นฐาน

- ๑. ยุทธศาสตร์ที่ ๓ การพัฒนาโครงสร้างพื้นฐาน
- ๑.๑. กลยุทธ์การพัฒนาแบบโครงสร้างพื้นฐาน ระบบสาธารณูปโภคและสาธารณูปการ

(๑) แผนงานอุตสาหกรรมและการโยธา

ที่	โครงการ	วัตถุประสงค์	เป้าหมาย (ผลผลิตของโครงการ)	พิกัดทางภูมิศาสตร์	งบประมาณและที่ผ่านมา					ตัวชี้วัด (KPI)	ผลที่คาดว่าจะได้รับ	หน่วยงานรับผิดชอบหลัก
					๒๕๖๖ (บาท)	๒๕๖๗ (บาท)	๒๕๖๘ (บาท)	๒๕๖๙ (บาท)	๒๕๗๐ (บาท)			
๒๒	ก่อสร้างลานกีฬาอเนกประสงค์ พร้อมอุปกรณ์ หมู่ที่ ๔	เพื่อส่งเสริมสุขภาพใน การออกกำลังกายให้กับ ประชาชนในเขตเทศบาล ตำบลพันธุ	ก่อสร้างลานกีฬาอเนกประสงค์ พร้อมอุปกรณ์	จุดเริ่มต้นโครงการ E ๑๕.๐๕๔๗๕๑ N ๑๐๑.๙๘๕๙๘๐	-	-	-	-	๑,๒๐๐,๐๐๐	จำนวนลานกีฬา ๑ แห่ง	ประชาชนได้มี สถานที่ออกกำลังกาย และรู้สึก ปลอดภัยแข็งแรง	กองช่าง
๒๓	ก่อสร้างถนนคอนกรีตเสริมเหล็ก สายบ้านโคกแขวน หมู่ที่ ๔ - บ้านหนองสระแก หมู่ที่ ๕ เชื่อมตำบล บึงอ้อ	เพื่อความสะดวกในการ เดินทางสัญจรไป-มา ของประชาชน ได้อย่างปลอดภัย	ก่อสร้างถนน คลองแก้ว ๕ เมตร ยาว ๑,๒๐๐ เมตร ทนมา ๐.๑๕ เมตร พร้อมวางท่อ คลส. ขนาด ๒ ๐.๖๐x๑.๐๐ เมตร จำนวน ๒ ท่อน จำนวน ๓ จุด ลงลึก ๖ เมตร	จุดเริ่มต้นโครงการ E ๑๕.๐๕๔๗๕๑๓ N ๑๐๑.๙๘๖๗๖๓	๓,๒๐๐,๐๐๐	-	-	-	-	ได้ความยาวถนน คลส. ยาวไม่ น้อยกว่า ๑,๒๐๐ เมตร	ประชาชนได้รับ ความสะดวก ในการเดินทาง และความปลอดภัย ในการใช้งาน	กองช่าง
๒๔	ก่อสร้างถนนผิวจราจร คลส. หมู่ที่ ๔ สายบ้านนาบอนันต์ แยกกลับ - วัดป่าแสงธรรม เชื่อมตำบลบึงอ้อ	เพื่อความสะดวกในการ เดินทางสัญจรไป-มา ของประชาชน ได้อย่างปลอดภัย	ก่อสร้างถนนผิวจราจร คลส. กว้าง ๔.๐๐ เมตร ยาว ๖๐๐ เมตร ทนมา ๐.๑๕ เมตร	จุดเริ่มต้นโครงการ E ๑๕.๐๕๔๗๖๓๔ N ๑๐๑.๙๘๕๙๘๒	-	-	-	-	๑,๒๐๐,๐๐๐	ได้ความยาวถนน ผิวจราจร คลส. ยาวไม่น้อยกว่า ๖๐๐ เมตร	ประชาชนได้รับ ความสะดวก ในการเดินทาง และความปลอดภัย ในการใช้งาน	กองช่าง

รายละเอียดโครงการพัฒนา

บททวนแผนพัฒนาท้องถิ่น (พ.ศ. ๒๕๖๖ - ๒๕๗๐) แก้ไขเพิ่มเติม เปลี่ยนแปลง (ฉบับที่ ๑) พ.ศ. ๒๕๖๖ สำหรับ โครงการที่เกินศักยภาพขององค์การปกครองส่วนท้องถิ่นที่ใช้สำหรับการประสานแผนพัฒนาท้องถิ่น

สำนักงานเทศบาลตำบลพิบูลย์ อำเภอขามทะเลสอ จังหวัดนครราชสีมา

- ก. ยุทธศาสตร์ชาติ ๒๐ ปี ยุทธศาสตร์การพัฒนาที่สร้างความสามารถในการแข่งขัน
- ข. แผนพัฒนาเศรษฐกิจและสังคมแห่งชาติ ฉบับที่ ๑๓ หมายเหตุที่ ๕ ไทยเป็นประตูการค้าการลงทุนและยุทธศาสตร์ทางโลจิสติกส์ที่สำคัญของภูมิภาค
- ค. Sustainable Development Goals : SDGs เป้าหมายที่ ๑ การปรับโครงสร้างภาคการผลิตและบริการสู่เศรษฐกิจฐานนวัตกรรม/ เป้าประสงค์ที่ ๕ ประสิทธิภาพการคลังทุนและโลจิสติกส์
- ง. ยุทธศาสตร์จังหวัดนครราชสีมาที่ ๒ ส่งเสริม พัฒนา โครงสร้างพื้นฐาน เพื่อยกระดับเศรษฐกิจ การท่องเที่ยว การค้า การลงทุน อุตสาหกรรม เศรษฐกิจBCG และเขตเศรษฐกิจพิเศษ
- จ. ยุทธศาสตร์การพัฒนาขององค์การปกครองส่วนท้องถิ่นในเขตจังหวัดนครราชสีมาที่๖ ยุทธศาสตร์ด้านการพัฒนาโครงสร้างพื้นฐาน

๑. ยุทธศาสตร์ที่ ๓ การพัฒนาโครงสร้างพื้นฐาน

๑.๑. กลยุทธ์การพัฒนากระบวนการสร้างพื้นฐาน ระบบสาธารณูปโภคและสาธารณูปการ

(๑) แผนงานอุตสาหกรรมและการโยธา

ที่	โครงการ	วัตถุประสงค์	เป้าหมาย (ผลผลิตของโครงการ)	ทิศทาง ภูมิศาสตร์	งบประมาณและที่ผ่านมา				ตัวชี้วัด (KPI)	ผลที่คาดว่าจะได้รับ	หน่วยงานรับผิดชอบหลัก
					๒๕๖๖ (บาท)	๒๕๖๗ (บาท)	๒๕๖๘ (บาท)	๒๕๖๙ (บาท)			
๒๕	ก่อสร้างถนนผิวจราจร คสล. หมู่ที่ ๔ สายบ้านนาบุญมา สิ้นสิ้นท้ายะ - บ้านโตนด หมู่ที่ ๓ เชื่อมตำบล พลกรัง อำเภอเมือง	เพื่อความสะดวกในการเดินทางสัญจรไปมา ของประชาชน ได้อย่างปลอดภัย	ก่อสร้างถนนผิวจราจร คสล กว้าง ๕.๐๐ เมตร ยาว ๗๐๐ เมตร ทนมา ๐.๑๕ เมตร	จุดเริ่มต้นโครงการ E ๑๕.๐๘๘๗๓๔ N ๑๐๑.๙๖๖๗๗๕ จุดสิ้นสุดโครงการ E ๑๕.๐๕๕๕๓๔ N ๑๐๑.๙๕๕๘๓๘	-	-	๑,๕๐๐,๐๐๐	-	-	ได้ความยาวถนนผิวจราจร คสล. ยาวไม่น้อยกว่า ๗๐๐ เมตร	กองช่าง
๒๖	ก่อสร้างถนนผิวจราจร คสล. หมู่ที่ ๔ สายบ้านนาบุญสุรย์ เลี้ยวตั้ง - บ้านโตนด หมู่ที่ ๓ เชื่อมตำบล พลกรัง อำเภอเมือง	เพื่อความสะดวกในการเดินทางสัญจรไปมา ของประชาชน ได้อย่างปลอดภัย	ก่อสร้างถนนผิวจราจร คสล กว้าง ๕.๐๐ เมตร ยาว ๒,๐๐๐ เมตร ทนมา ๐.๑๕ เมตร	จุดเริ่มต้นโครงการ E ๑๕.๐๗๐๘๐๙ N ๑๐๑.๙๘๐๘๒๘ จุดสิ้นสุดโครงการ E ๑๕.๐๗๖๗๕๑ N ๑๐๑.๙๘๑๖๗๖	-	-	๖,๐๐๐,๐๐๐	-	-	ได้ความยาวถนนผิวจราจร คสล. ยาวไม่น้อยกว่า ๒,๐๐๐ เมตร	กองช่าง
๒๗	ก่อสร้างถนนผิวจราจรหินคลุก หมู่ที่ ๕ สายหนองหลอด-บ้านโคกเขวน เชื่อมตำบลพลกรัง อำเภอเมือง	เพื่อความสะดวกในการเดินทางสัญจรไปมา ของประชาชน ได้อย่างปลอดภัย	ก่อสร้างถนนผิวจราจรหินคลุก กว้าง ๕.๐๐ เมตร ยาว ๓,๐๐๐ เมตร ทนมา ๐.๒๐ เมตร พร้อมวางท่อ คสล. จุดทางน้ำตัดผ่าน จำนวน ๓ จุด	จุดเริ่มต้นโครงการ E ๑๕.๐๕๒๒๕๐ N ๑๐๑.๙๕๓๕๓๔ จุดสิ้นสุดโครงการ E ๑๕.๐๕๖๖๖๗ N ๑๐๑.๐๐๕๒๕๔	-	-	-	๓,๐๐๐,๐๐๐	-	ได้ความยาวถนนผิวจราจรหินคลุก ยาวไม่น้อยกว่า ๓,๐๐๐ เมตร	กองช่าง

รายละเอียดโครงการพัฒนา

บททวนแผนพัฒนาท้องถิ่น (พ.ศ. ๒๕๖๖ - ๒๕๗๐) แก้ไข เพิ่มเติม เปลี่ยนแปลง (ฉบับที่ ๑) พ.ศ. ๒๕๖๖
 สำหรับ โครงการที่เกินศักยภาพขององค์การปกครองส่วนท้องถิ่นที่ใช้สำหรับการประสานแผนพัฒนาท้องถิ่น

สำนักงานเทศบาลตำบลพันดุง อำเภอขามทะเลสอ จังหวัดนครราชสีมา

- ก. ยุทธศาสตร์ชาติ ๒๐ ปี ยุทธศาสตร์การพัฒนาที่สร้างความสามารถในการแข่งขัน
- ข. แผนพัฒนาเศรษฐกิจและสังคมแห่งชาติ ฉบับที่ ๑๓ หมายเหตุที่ ๕ ไทยเป็นประตูการค้าการลงทุนและยุทธศาสตร์ทางโลจิสติกส์ที่สำคัญของภูมิภาค
- ค. Sustainable Development Goals : SDGs เป้าหมายที่ ๑ การปรับโครงสร้างภาคการผลิตและบริการเศรษฐกิจฐานนวัตกรรม/ เป้าประสงค์ที่ ๕ ประสิทธิภาพการการลงทุนและโลจิสติกส์
- ง. ยุทธศาสตร์จังหวัดนครราชสีมาที่ ๒ ส่งเสริม พัฒนา โครงสร้างพื้นฐาน เพื่อยกระดับเศรษฐกิจ การท่องเที่ยว การค้า การลงทุน อุตสาหกรรม เศรษฐกิจ ESG และเขตเศรษฐกิจพิเศษ
- จ. ยุทธศาสตร์การพัฒนาขององค์กรปกครองส่วนท้องถิ่นในเขตจังหวัดนครราชสีมาที่ ๖ ยุทธศาสตร์ด้านการพัฒนาโครงสร้างพื้นฐาน

- ๑. ยุทธศาสตร์ที่ ๓ การพัฒนาโครงสร้างพื้นฐาน
- ๑.๑. กลยุทธ์การพัฒนาระบบโครงสร้างพื้นฐาน ระบบสาธารณูปโภคและสาธารณูปการ

(๑) แผนงานอุตสาหกรรมและการโยธา

ที่	โครงการ	วัตถุประสงค์	เป้าหมาย (ผลผลิตของโครงการ)	ทิศทาง ภูมิศาสตร์	งบประมาณและที่ผ่านมา				ตัวชี้วัด (SPI)	ผลที่คาดว่าจะ ได้รับ	หน่วยงาน รับผิดชอบหลัก
					๒๕๖๖ (บาท)	๒๕๖๗ (บาท)	๒๕๖๘ (บาท)	๒๕๖๙ (บาท)			
๒๘	ก่อสร้างถนนผิวจราจรหินคลุก สายหนองมะค่า (บ้านโคกเขวม) ถึงบ้านหนองกรด ตำบลกักปัง อำเภอโนนไทย	เพื่อความสะดวกในการเดินทางสัญจรไป-มา ของประชาชน ได้อย่างปลอดภัย	ก่อสร้างถนนผิวจราจรหินคลุก กว้าง ๕.๐๐ เมตร ยาว ๒,๐๐๐ เมตร พนมา ๐.๒๐ เมตร พร้อมวางท่อ คสล. จุดทางน้ำตัดผ่าน จำนวน ๓ จุด	จุดเริ่มต้นโครงการ E ๑๕.๐๕๕๔๑๖ N ๑๐๑.๙๕๒๐๕๓	-	-	๒,๐๐๐,๐๐๐	-	ได้ความยาวนาน ผิวจราจรหินคลุก ยาวไม่น้อยกว่า ๒,๐๐๐ เมตร	ประชาชนได้รับ ความสะดวก ในการเดินทาง และความปลอดภัย ภัยในการใช้งาน	กองช่าง
๒๙	หมู่ที่ ๕ บ้านหนองสะเมอ ก่อสร้างถนนลาดยางแอสฟัลติก คอนกรีต สายบ้านหนองสะเมอ หมู่ ๕ - วัดป่าเจริญธรรม เชื่อมตำบล บึงอ้อ	เพื่อให้การคมนาคมมากขึ้นในพื้นที่ระหว่างตำบลพันดุงและตำบล บึงอ้อ	ก่อสร้างถนนลาดยางแอสฟัลติก คอนกรีต กว้าง ๖ เมตร ยาว ๓,๐๐๐ เมตร	จุดเริ่มต้นโครงการ E ๑๕.๐๕๑๓๕๓ N ๑๐๑.๙๕๕๔๑๗๔	๒,๐๐๐,๐๐๐	-	-	-	ได้ความยาวนาน ลาดยางแอสฟัลติก คอนกรีตไม่น้อย กว่า ๓,๐๐๐ เมตร	ประชาชนได้รับ ความสะดวก ในการเดินทาง และความปลอดภัย ภัยในการใช้งาน	กองช่าง
๓๐	ก่อสร้างถนนคอนกรีตเสริมเหล็ก สายบ้านหนองสะเมอ หมู่ที่ ๕ ถึง บ้านโคกแขวงใหม่ หมู่ที่ ๒ เชื่อมตำบลพลกรัง อำเภอเมือง	เพื่อความสะดวกในการเดินทางสัญจรไป - มา ของประชาชน ได้อย่างปลอดภัย	ก่อสร้างถนน คสล. กว้าง ๕ เมตร ยาว ๑,๕๐๐ เมตร พนมา ๐.๑๕ เมตร โหล่งลงลูกกรัง ตามสภาพพื้นที่	จุดเริ่มต้นโครงการ E ๑๕.๐๕๕๑๕๖ N ๑๐๑.๙๖๒๗๕๐๕	-	-	-	๑,๕๗๐,๐๐๐	ได้ความยาวนาน คสล. ยาวไม่น้อย กว่า ๑,๕๐๐ เมตร	ประชาชนได้รับ ความสะดวก ในการเดินทาง และความปลอดภัย ภัยในการใช้งาน	กองช่าง

รายละเอียดโครงการพัฒนา

ทบทวนแผนพัฒนาท้องถิ่น (พ.ศ. ๒๕๖๖ - ๒๕๗๐) แก้ไข เพิ่มเติม เปลี่ยนแปลง (ฉบับที่ ๑) พ.ศ. ๒๕๖๖
 สำหรับ โครงการที่เกี่วกันขององค์การปกครองส่วนท้องถิ่นที่ใช้สำหรับการประสานแผนพัฒนาท้องถิ่น

สำนักงานเทศบาลตำบลพันธุ อำเภอนาหว้า จังหัดนครราชสีมา

- ก. ยุทธศาสตร์ชาติ ๒๐ ปี ยุทธศาสตร์การพัฒนาที่การสร้างความสามารถในการแข่งขัน
- ข. แผนพัฒนาเศรษฐกิจและสังคมแห่งชาติ ฉบับที่ ๑๓ หมวดหมู่ที่ ๕ ไทยเป็นประตูการค้าการลงทุนและอุตสาหกรรม/ เป้าประสงค์ที่สำคัญของภูมิภาค
- ค. Sustainable Development Goals : SDGs เป้าหมายที่ ๑ การปรับโครงสร้างภาคการผลิตและบริการเศรษฐกิจฐานนวัตกรรม/ เป้าประสงค์ที่ ๕ ประสิทธิภาพการลงทุนและโลจิสติกส์
- ง. ยุทธศาสตร์จังหวัดนครราชสีมาที่ ๒ ส่งเสริม พัฒนา โครงสร้างพื้นฐาน เพื่อยกระดับเศรษฐกิจ การท่องเที่ยว การค้า การลงทุน อุตสาหกรรม เศรษฐกิจESG และเขตเศรษฐกิจพิเศษ
- จ. ยุทธศาสตร์การพัฒนาขององค์การปกครองส่วนท้องถิ่นในเขตจังหวัดนครราชสีมาที่ ๖ ยุทธศาสตร์ด้านการพัฒนาโครงสร้างพื้นฐาน

๑. ยุทธศาสตร์ที่ ๓ การพัฒนาโครงสร้างพื้นฐาน

๑.๑. กลยุทธ์การพัฒนาระบบโครงสร้างพื้นฐาน ระบบสาธารณูปโภคและสาธารณูปการ

(๑) แผนงานอุตสาหกรรมและการโยธา

ที่	โครงการ	วัตถุประสงค์	เป้าหมาย (ผลผลิตของโครงการ)	ทิศทาง ภูมิศาสตร์	งบประมาณและที่ผ่านมา				ตัวชี้วัด (KPI)	ผลที่คาดว่าจะ ได้รับ	หน่วยงาน รับผิดชอบหลัก
					๒๕๖๖ (บาท)	๒๕๖๗ (บาท)	๒๕๖๘ (บาท)	๒๕๖๙ (บาท)			
๓๑	ก่อสร้างถนนผิวจราจรหินคลุก สายบ้านหนองสะแก หมู่ที่ ๕ ถึง วัดโคกแขวนใหม่ เชื่อมตำบลพลกรัง อำเภอเมือง	เพื่อความสะดวกในการ เดินทางสัญจรไป-มา ของประชาชน ได้อย่าง ปลอดภัย	ก่อสร้างถนนหินคลุก กว้าง ๕ เมตร ยาว ๒,๒๐๐ เมตร	จุดเริ่มต้นโครงการ E ๑๕.๐๕๕๕๓๒๒ N ๑๐๑.๙๖๗๓๒๒๓	-	-	-	-	ได้ความยาวถนน หินคลุกยาวไม่ น้อยกว่า ๒,๒๐๐ เมตร	ประชาชนได้รับ ความสะดวก ในการเดินทาง และความปลอดภัย ในการใช้ถนน	กองช่าง
๓๒	ก่อสร้างถนนคอนกรีตเสริมเหล็ก หมู่ที่ ๕ สายข้างวัดหนองสะแก ถึง บึงหม่นโป่ง	เพื่อความสะดวกในการ เดินทางสัญจรไป-มา ของประชาชน ได้อย่าง ปลอดภัย	ก่อสร้างถนน คลส. กว้าง ๕ เมตร ยาว ๗๕๐ เมตร ทน ๐.๑๕ เมตร ไหล่ทางลงลูกรัง ตามสภาพพื้นที่	จุดเริ่มต้นโครงการ E ๑๕.๐๕๖๕๕๕๔ N ๑๐๑.๙๖๗๓๗๓๘	-	-	๑,๕๐๐,๐๐๐	-	ได้ความยาวถนน คลส. ยาวไม่น้อย กว่า ๗๕๐ เมตร	ประชาชนได้รับ ความสะดวก ในการเดินทาง และความปลอดภัย ในการใช้ถนน	กองช่าง
๓๓	ก่อสร้างถนนลาดยางแอสฟัลท์ติก คอนกรีต สายบ้านหนองสะแก หมู่ที่ ๕ ถึงบ้านโคกแขวนใหม่ หมู่ที่ ๒ เชื่อมตำบลพลกรัง อำเภอเมือง	เพื่อความสะดวกในการ เดินทางสัญจรไป-มา ของประชาชน ได้อย่าง ปลอดภัย	ก่อสร้างถนนลาดยาง แอสฟัลท์ติกคอนกรีต กว้าง ๖ เมตร ยาว ๓,๐๐๐ เมตร หนา ๐.๑๐ เมตร	จุดเริ่มต้นโครงการ E ๑๕.๐๕๕๕๖๒๒ N ๑๐๑.๙๖๗๓๕๕๖	-	-	-	๑,๖๐๐,๐๐๐	ได้ความยาวถนน ลาดยางแอสฟัลท์ ติกคอนกรีตไม่น้อย กว่า ๓,๐๐๐ เมตร	ประชาชนได้รับ ความสะดวก ในการเดินทาง และความปลอดภัย ในการใช้ถนน	กองช่าง

รายละเอียดโครงการพัฒนา
 ทบทวนแผนพัฒนาท้องถิ่น (พ.ศ. ๒๕๖๖ - ๒๕๗๐) แก้ไขเพิ่มเติม เปลี่ยนแปลง (ฉบับที่ ๑) พ.ศ. ๒๕๖๖
 สำหรับ โครงการที่เกินศักยภาพขององค์กรปกครองส่วนท้องถิ่นที่ใช้สำหรับการประสานแผนพัฒนาท้องถิ่น
 สำนักงานเทศบาลตำบลพันธุ อำเภอลำดวนพะเยา จังหวัดน่าน

- ก. ยุทธศาสตร์ชาติ ๒๐ ปี ยุทธศาสตร์การพัฒนาที่สร้างความสามารถในการแข่งขัน
- ข. แผนพัฒนาเศรษฐกิจและสังคมแห่งชาติ ฉบับที่ ๑๓ หมายเหตุที่ ๕ หมายเหตุที่ ๑๓ หมายเหตุที่ ๕ ไทยเป็นประตูการค้าการลงทุนและยุทธศาสตร์ทางโลจิสติกส์ที่สำคัญของภูมิภาค
- ค. Sustainable Development Goals : SDGs เป้าหมายที่ ๑ การขจัดความยากจน ยุทธศาสตร์ที่ ๕ ประสิทธิภาพการคลัง การลงทุนและโลจิสติกส์
- ง. ยุทธศาสตร์จังหวัดน่าน ๒ สเสริม พัฒนา โครงสร้างพื้นฐาน เพื่อกระตุ้นเศรษฐกิจ การท่องเที่ยว การค้า การลงทุน อุตสาหกรรม เศรษฐกิจ CG และเขตเศรษฐกิจพิเศษ
- จ. ยุทธศาสตร์การพัฒนาขององค์กรปกครองส่วนท้องถิ่นในเขตจังหวัดน่านยุทธศาสตร์ด้านการพัฒนาโครงสร้างพื้นฐาน

๑. ยุทธศาสตร์ที่ ๓ การพัฒนาโครงสร้างพื้นฐาน

๑.๑. กลยุทธ์การพัฒนาแบบโครงสร้างพื้นฐาน ระบบสาธารณูปโภคและสาธารณูปการ

(๑) แผนงานอุตสาหกรรมและการโยธา

ที่	โครงการ	วัตถุประสงค์	เป้าหมาย (ผลผลิตของโครงการ)	ทิศทาง ภูมิศาสตร์	งบประมาณและที่ผ่านมา					ตัวชี้วัด (KPI)	ผลที่คาดว่าจะ ได้รับ	หน่วยงาน รับผิดชอบหลัก
					๒๕๖๖ (บาท)	๒๕๖๗ (บาท)	๒๕๖๘ (บาท)	๒๕๖๙ (บาท)	๒๕๗๐ (บาท)			
๓๔	ก่อสร้างถนนผิวจราจร คลส หมู่ที่ ๕ สายบ้านนาผางอภัยฯ กำปิ่งสันห้วย ถึงบ้านนาผางสนอง แคสันห้วย เชื่อมตำบลบึงอ้อ	เพื่อความสะดวกในการ เดินทางสัญจรไป-มา ของประชาชน ได้อย่าง ปลอดภัย	ก่อสร้างถนนผิวจราจร คลส กว้าง ๔.๐๐ เมตร ยาว ๖๐๐ เมตร ทน ๐.๑๕ เมตร	จุดเริ่มต้นโครงการ E ๑๕.๐๕๐๖๘ N ๑๐๑.๖๖๖๖๖๖๖๖	-	-	๑,๒๐๐,๐๐๐	-	-	ได้ความยาวถนน ผิวจราจร คลส. ยาวไม่น้อยกว่า ๖๐๐ เมตร	ประชาชนได้รับ ความสะดวก ในการเดินทาง และความปลอดภัย ภัยในการใช้ถนน	กองช่าง
๓๕	ก่อสร้างถนนผิวจราจร คลส หมู่ที่ ๕ สายข้างโรงเรียนหนองสะแก - บ้านนาผางอภัยฯ บึงอ้อ เชื่อมตำบล บึงอ้อ	เพื่อความสะดวกในการ เดินทางสัญจรไป-มา ของประชาชน ได้อย่าง ปลอดภัย	ก่อสร้างถนนผิวจราจร คลส กว้าง ๔.๐๐ เมตร ยาว ๕๐๐ เมตร ทน ๐.๑๕ เมตร	จุดเริ่มต้นโครงการ E ๑๕.๐๕๑๕๖ N ๑๐๑.๖๖๖๖๖๖๖๖	-	๑,๐๐๐,๐๐๐	-	-	ได้ความยาวถนน ผิวจราจร คลส. ยาวไม่น้อยกว่า ๕๐๐ เมตร	ประชาชนได้รับ ความสะดวก ในการเดินทาง และความปลอดภัย ภัยในการใช้ถนน	กองช่าง	
๓๖	ก่อสร้างถนนผิวจราจร คลส หมู่ที่ ๕ สายปากทางบึงหมื่นโป่ง - วัดป่า เจริญธรรม เชื่อมตำบลบึงอ้อ	เพื่อความสะดวกในการ เดินทางสัญจรไป-มา ของประชาชน ได้อย่าง ปลอดภัย	ก่อสร้างถนนผิวจราจร คลส กว้าง ๖.๐๐ เมตร ยาว ๒,๐๐๐ เมตร ทน ๐.๑๕ เมตร	จุดเริ่มต้นโครงการ E ๑๕.๐๕๑๕๓ N ๑๐๑.๖๖๖๖๖๖๖๖	-	๗,๐๐๐,๐๐๐	-	-	ได้ความยาวถนน ผิวจราจร คลส. ยาวไม่น้อยกว่า ๒,๐๐๐ เมตร	ประชาชนได้รับ ความสะดวก ในการเดินทาง และความปลอดภัย ภัยในการใช้ถนน	กองช่าง	

รายละเอียดโครงการพัฒนา

บททวนแผนพัฒนาท้องถิ่น (พ.ศ. ๒๕๖๖ - ๒๕๗๐) แก้ไขเพิ่มเติม เปลี่ยนแปลง (ฉบับที่ ๑) พ.ศ. ๒๕๖๖
 สำหรับ โครงการที่เกี่วข้องขององค์การปกครองส่วนท้องถิ่นที่ใช้สำหรับการประสานแผนพัฒนาท้องถิ่น

สำนักงานเทศบาลตำบลพันธุ อำเภอบางละมุง จังหวัดนครราชสีมา

- ก. ยุทธศาสตร์ชาติ ๒๐ ปี ยุทธศาสตร์การพัฒนาที่สร้างความสามารถในการแข่งขัน
- ข. แผนพัฒนาเศรษฐกิจและสังคมแห่งชาติ ฉบับที่ ๑๓ หมายเหตุที่ ๕ ไทยเป็นประตูการค้าการลงทุนและยุทธศาสตร์ทางโลจิสติกส์ที่สำคัญของภูมิภาค
- ค. Sustainable Development Goals : SDGs เป้าหมายที่ ๑ การปรับโครงสร้างภาคการผลิตและบริการสู่เศรษฐกิจฐานนวัตกรรม/ เป้าประสงค์ที่ ๕ ประสิทธิภาพการคลังทุนและโลจิสติกส์
- ง. ยุทธศาสตร์จังหวัดนครราชสีมาที่ ๒ ส่งเสริม พัฒนา โครงสร้างพื้นฐาน เพื่อยกระดับเศรษฐกิจ การท่องเที่ยว การค้า การลงทุน อุตสาหกรรม เศรษฐกิจ ESG และเขตเศรษฐกิจพิเศษ
- จ. ยุทธศาสตร์การพัฒนาขององค์การปกครองส่วนท้องถิ่นในเขตจังหวัดนครราชสีมาที่ ๖ ยุทธศาสตร์ด้านการพัฒนาโครงสร้างพื้นฐาน
- ๑. ยุทธศาสตร์ที่ ๓ การพัฒนาโครงสร้างพื้นฐาน

๑.๑. กลยุทธ์การพัฒนาระบบโครงสร้างพื้นฐาน ระบบสาธารณูปโภคและสาธารณูปการ

(๑) แผนงานอุตสาหกรรมและการโยธา

ที่	โครงการ	วัตถุประสงค์	เป้าหมาย (ผลผลิตของโครงการ)	พิกัดทาง ภูมิศาสตร์	งบประมาณและที่ผ่านมา				ตัวชี้วัด (KPI)	ผลที่คาดว่าจะ ได้รับ	หน่วยงาน รับผิดชอบหลัก
					๒๕๖๖ (บาท)	๒๕๖๗ (บาท)	๒๕๖๘ (บาท)	๒๕๖๙ (บาท)			
๓๗	ก่อสร้างถนนผิวจราจรลูกรัง หมู่ที่ ๕ สายป่าเทศบาลฯ ถึงสวนนาย อนุชิต เขียวสูงเนิน เชื่อมตำบลบึงอ้อ	เพื่อความสะดวกในการ เดินทางสัญจรไป - มา ของประชาชน ได้อย่าง ปลอดภัย	ก่อสร้างถนนลูกรัง กว้าง ๔ เมตร ยาว ๒,๐๐๐ เมตร หนา ๐.๒๐ เมตร เสริมดิน รองรับทาง กว้าง ๔ เมตร หนาเฉลี่ย ๐.๘๐ เมตร ยาว ๒,๐๐๐ เมตร พร้อมวางท่อ คสล. Ø ๐.๖๐x๑.๐๐ เมตร จำนวน ๕ ท่อน ๓ จุด	จุดเริ่มต้นโครงการ E ๑๕.๐๕๑๔๕๖ N ๑๐๑.๙๕๕๑๖๘	-	-	-	-	ได้ความยาวของ ถนน ลูกรัง ยาวไม่น้อยกว่า ๒,๐๐๐ เมตร	ประชาชนได้รับ ความสะดวก ในการเดินทาง และความปลอดภัย ในการใช้งาน	กองช่าง
๓๘	ก่อสร้างถนนผิวจราจรหินคลุก สายหน้าโรงเรียนบ้านหนองสะแก หมู่ที่ ๕ - บ้านหนอง หมู่ที่ ๙ เชื่อม ตำบลคางพลู อำเภอนิคมไทย	เพื่อความสะดวกในการ เดินทางสัญจรไป - มา ของประชาชน ได้อย่าง ปลอดภัย	ก่อสร้างถนนผิวจราจรหินคลุก กว้าง ๔.๐๐ เมตร ยาว ๑,๕๐๐ เมตร หนา ๐.๒๐ เมตร	จุดเริ่มต้นโครงการ E ๑๕.๐๕๑๑๑๑ N ๑๐๑.๙๖๑๑๒๗	-	-	๙๐๐,๐๐๐	-	ได้ความยาวถนน ผิวจราจรหินคลุก ยาวไม่น้อยกว่า ๑,๕๐๐ เมตร	ประชาชนได้รับ ความสะดวก ในการเดินทาง และความปลอดภัย ในการใช้งาน	กองช่าง
๓๙	ก่อสร้างถนนลาดยางแอสฟัลติกคอน กรีต สายปากทางบึงมันโป่ง - วัดป่า เจริญธรรม เชื่อมตำบลบึงอ้อ	เพื่อความสะดวกในการ เดินทางสัญจรไป-มา ของประชาชน ได้อย่าง ปลอดภัย	ก่อสร้างถนนลาดยาง กว้าง กว้าง ๖.๐๐ เมตร ยาว ๒,๐๐๐ เมตร หนา ๐.๑๐ เมตร	จุดเริ่มต้นโครงการ E ๑๕.๐๕๑๑๕๓ N ๑๐๑.๙๕๕๑๓๔	-	-	-	-	ได้ความยาวถนน ลาดยางแอสฟัลท์ ยาวไม่น้อยกว่า ๒,๐๐๐ เมตร	ประชาชนได้รับ ความสะดวก ในการเดินทาง และความปลอดภัย ในการใช้งาน	กองช่าง

รายละเอียดโครงการพัฒนา

ทบทวนแผนพัฒนาท้องถิ่น (พ.ศ. ๒๕๖๖ - ๒๕๗๐) แก้ไขเพิ่มเติม เปลี่ยนแปลง (ฉบับที่ ๑) พ.ศ. ๒๕๖๖
สำหรับ โครงการที่เกินศักยภาพขององค์การปกครองส่วนท้องถิ่นที่ใช้สำหรับกิจกรรมพัฒนาพื้นที่ท้องถิ่น

สำนักงานเทศบาลตำบลพันดุง อำเภอขามทะเลสอ จังหวัดนครราชสีมา

- ก. ยุทธศาสตร์ชาติ ๒๐ ปี ยุทธศาสตร์การพัฒนาที่สร้างความสามารถในการแข่งขัน
ข. แผนพัฒนาเศรษฐกิจและสังคมแห่งชาติ ฉบับที่ ๑๓ หมวดหมู่ที่ ๕ ไทยเป็นประชารัฐผู้นำการเปลี่ยนแปลงอย่างยั่งยืน
ค. Sustainable Development Goals : SDGs เป้าหมายที่ ๑ การไร้ความยากจน/ เป้าหมายที่ ๕ ประชาชนมีความเสมอภาคและยุติธรรม
ง. ยุทธศาสตร์จังหวัดนครราชสีมาที่ ๒ ส่งเสริม พัฒนา โครงสร้างพื้นฐาน เพื่อยกระดับเศรษฐกิจ การท่องเที่ยว การค้า การลงทุน อุตสาหกรรม เศรษฐกิจ CG และเขตเศรษฐกิจพิเศษ
จ. ยุทธศาสตร์การพัฒนาขององค์การปกครองส่วนท้องถิ่นในเขตจังหวัดนครราชสีมาที่ ๖ ยุทธศาสตร์ด้านการพัฒนาโครงสร้างพื้นฐาน

๑. ยุทธศาสตร์ที่ ๓ การพัฒนาโครงสร้างพื้นฐาน

๑.๑. กลยุทธ์การพัฒนาระบบโครงสร้างพื้นฐาน ระบบสาธารณูปโภคและสาธารณูปการ

(๑) แผนงานอุตสาหกรรมและการโยธา

ที่	โครงการ	วัตถุประสงค์	เป้าหมาย (ผลผลิตของโครงการ)	พิกัดทาง ภูมิศาสตร์	งบประมาณและที่ผ่านมา				ตัวชี้วัด (KPI)	ผลที่คาดว่าจะ ได้รับ	หน่วยงาน รับผิดชอบหลัก
					๒๕๖๖ (บาท)	๒๕๖๗ (บาท)	๒๕๖๘ (บาท)	๒๕๖๙ (บาท)			
๔๐	ก่อสร้างถนนผิวจราจรลูกรัง หมู่ที่ ๕ สายสวนนางขอนแก่น เทศบาลพัน ดุงบ้านนายสิริ แด่นหินทะเย เข้ม ตำบลบึงอ้อ	เพื่อความสะดวกในการ เดินทางสัญจรไป-มา ของประชาชน ได้อย่าง ปลอดภัย	ก่อสร้างถนนลูกรัง กว้าง ๔ เมตร ยาว ๑,๐๐๐ เมตร หนา ๐.๒๐ เมตร เสร็จสิ้น ร่องพื้นทาง กว้าง ๔ เมตร ยาว ๑,๐๐๐ เมตร หนาเฉลี่ย ๐.๘๐ เมตร พร้อมวางท่อ คสล. Ø ๐.๖๐x๑.๐๐ เมตร จำนวน ๕ ท่อน ๓ จุด	จุดเริ่มต้นโครงการ E ๑๕.๐๕๒๗๑๑ N ๑๐๑.๙๖๖๐๕๘ จุดสิ้นสุดโครงการ E ๑๕.๐๕๑๑๗๖ N ๑๐๑.๙๖๗๑๗๖	-	-	-	-	ได้ความยาวของ ถนน ลูกรัง ยาวไม่น้อยกว่า ๑,๐๐๐ เมตร	ประชาชนได้รับ ความสะดวก ในการเดินทาง และความปลอดภัย ภัยในการใช้ถนน	กองช่าง
๔๑	ก่อสร้างถนนผิวจราจร คสล. หมู่ที่ ๕ ซอยบ้านนายสมใจ แด่นหินทะเย ถึงบ้านนางสาวนิตยา เทศบาลพัน ดุงตำบลบึงอ้อ	เพื่อความสะดวกในการ เดินทางสัญจรไป-มา ของประชาชน ได้อย่าง ปลอดภัย	ก่อสร้างถนนผิวจราจร คสล. กว้าง ๖.๐๐ เมตร ยาว ๖๐๐ เมตร หนา ๐.๑๕ เมตร	จุดเริ่มต้นโครงการ E ๑๕.๐๕๑๑๗๖ N ๑๐๑.๙๖๗๑๗๖ จุดสิ้นสุดโครงการ E ๑๕.๐๕๑๑๗๖ N ๑๐๑.๙๖๗๑๗๖	-	-	-	-	ได้ความยาวถนน ผิวจราจร คสล. ยาวไม่น้อยกว่า ๖๐๐ เมตร	ประชาชนได้รับ ความสะดวก ในการเดินทาง และความปลอดภัย ภัยในการใช้ถนน	กองช่าง
๔๒	ก่อสร้างถนนผิวจราจรลูกรัง หมู่ที่ ๕ สายพลับบ้านนายศักดิ์ แด่นหินทะเย บรรจบถนนโลก โนนตาจันทร์ หมู่ที่ ๑ เข้มตำบล ค้างพูล อำเภอโนนไทย	เพื่อความสะดวกในการ เดินทางสัญจรไป-มา ของประชาชน ได้อย่าง ปลอดภัย	ก่อสร้างถนนลูกรัง กว้าง ๔ เมตร ยาว ๒,๐๐๐ เมตร หนา ๐.๒๐ เมตร เสร็จสิ้น ร่องพื้นทาง กว้าง ๔ เมตร ยาว ๒,๐๐๐ เมตร หนาเฉลี่ย ๐.๕๐ เมตร พร้อมวางท่อ คสล. Ø ๐.๖๐x๑.๐๐ เมตร จำนวน ๕ ท่อน ๓ จุด	จุดเริ่มต้นโครงการ E ๑๕.๐๕๑๑๗๖ N ๑๐๑.๙๖๗๑๗๖ จุดสิ้นสุดโครงการ E ๑๕.๐๕๑๑๗๖ N ๑๐๑.๙๖๗๑๗๖	-	-	-	-	ได้ความยาวของ ถนน ลูกรัง ยาวไม่น้อยกว่า ๒,๐๐๐ เมตร	ประชาชนได้รับ ความสะดวก ในการเดินทาง และความปลอดภัย ภัยในการใช้ถนน	กองช่าง

รายละเอียดโครงการพัฒนา

บททวนแผนพัฒนาท้องถิ่น (พ.ศ. ๒๕๖๖ - ๒๕๗๐) แก้ไข เพิ่มเติม เปลี่ยนแปลง (ฉบับที่ ๑) พ.ศ. ๒๕๖๖
สำหรับ โครงการที่เป็นศักยภาพขององค์กรปกครองส่วนท้องถิ่นที่ใช้สำหรับการประสานแผนพัฒนาท้องถิ่น

สำนักงานเทศบาลตำบลพันดุง อำเภอขามทะเลสอ จังหวัดนครราชสีมา

- ก. ยุทธศาสตร์ชาติ ๒๐ ปี ยุทธศาสตร์การพัฒนาที่สร้างความสามารถในการแข่งขัน
- ข. แผนพัฒนาเศรษฐกิจและสังคมแห่งชาติ ฉบับที่ ๑๓ หมายเหตุที่ ๕ ไทยเป็นประตูการค้าการลงทุนและยุทธศาสตร์ทางโลจิสติกส์ที่สำคัญของภูมิภาค
- ค. Sustainable Development Goals : SDGs เป้าหมายที่ ๑ การปรับโครงสร้างภาคการผลิตและบริการสู่เศรษฐกิจฐานนวัตกรรม/ เป้าประสงค์ที่ ๕. ประสิทธิภาพการคลังและโลจิสติกส์
- ง. ยุทธศาสตร์จังหวัดนครราชสีมาที่ ๒ ส่งเสริม พัฒนา โครงสร้างพื้นฐาน เพื่อยกระดับเศรษฐกิจ การท่องเที่ยว การค้า การลงทุน อุตสาหกรรม เศรษฐกิจ CG และเขตเศรษฐกิจพิเศษ
- จ. ยุทธศาสตร์การพัฒนาขององค์กรปกครองส่วนท้องถิ่นในเขตจังหวัดนครราชสีมาที่ ๖ ยุทธศาสตร์ด้านการพัฒนาโครงสร้างพื้นฐาน
๑. ยุทธศาสตร์ที่ ๓ การพัฒนาโครงสร้างพื้นฐาน

๑.๑. กลยุทธ์การพัฒนาระบบโครงสร้างพื้นฐาน ระบบสาธารณูปโภคและสาธารณูปการ

(๑) แผนงานอุตสาหกรรมและการโยธา

ที่	โครงการ	วัตถุประสงค์	เป้าหมาย (ผลผลิตของโครงการ)	พิกัดทาง ภูมิศาสตร์	งบประมาณและที่ผ่านมา				ตัวชี้วัด (KPI)	ผลที่คาดว่าจะ ได้รับ	หน่วยงาน รับผิดชอบหลัก
					๒๕๖๖ (บาท)	๒๕๖๗ (บาท)	๒๕๖๘ (บาท)	๒๕๖๙ (บาท)			
๔๓	หมู่ที่ ๖ บ้านหนองหัวเขวม ก่อสร้างถนนลาดยางแอสฟัลติกคอนกรีต รอบบึงหนองหัวเขวม เชื่อมตำบลหนองสว่าง	เพื่อความสะดวกในการเดินทางสัญจรไปมาของประชาชน ได้อย่างปลอดภัย	ก่อสร้างถนนลาดยาง กว้าง ๑.๕๐ เมตร ยาว ๑,๕๐๐ เมตร ทน ๐.๑๐ เมตร	จุดเริ่มต้นโครงการ E ๑๕.๐๗๕๖๒๕ N ๑๐๑.๕๕๕๘๘๘	-	-	-	-	ได้ความยาวถนนลาดยางแอสฟัลติกคอนกรีต ยาวไม่น้อยกว่า ๑,๕๐๐ เมตร	ประชาชนได้รับความสะดวกในการเดินทางและความปลอดภัยในการใช้งาน	กองช่าง
๔๔	ก่อสร้างถนนคอนกรีตเสริมเหล็กสายหนองตาดูก หมู่ที่ ๖ เชื่อมตำบลหนองสว่าง	เพื่อความสะดวกในการเดินทางสัญจรไปมาของประชาชน ได้อย่างปลอดภัย	ก่อสร้างถนน คสล. กว้าง ๕ เมตร ยาว ๙๐๐ เมตร ทน ๐.๑๕ เมตร ไหล่ทางลงอุ้งรีตามสภาพพื้นที่	จุดเริ่มต้นโครงการ E ๑๕.๐๗๗๒๕๖ N ๑๐๑.๕๕๖๑๗๘ จุดสิ้นสุดโครงการ E ๑๕.๐๗๕๓๓๖ N ๑๐๑.๕๕๕๘๐๘	-	๒,๓๕๕,๐๐๐	-	-	ได้ความยาวถนนคสล. ยาวไม่น้อยกว่า ๙๐๐ เมตร	ประชาชนได้รับความสะดวกในการเดินทางและความปลอดภัยในการใช้งาน	กองช่าง
๔๕	ก่อสร้างถนนดินสายรอบบ้านหนองหัวเขวม หมู่ที่ ๖ เชื่อมตำบลหนองสว่าง	เพื่อความสะดวกในการเดินทางสัญจรไปมาของประชาชน ได้อย่างปลอดภัย	ก่อสร้างถนนดิน กว้าง ๔ เมตร ยาว ๑,๐๐๐ เมตร พื้นดินหนา ๑ เมตร	จุดเริ่มต้นโครงการ E ๑๕.๐๗๗๕๖๒ N ๑๐๑.๕๕๕๘๓๓ จุดสิ้นสุดโครงการ E ๑๕.๐๗๕๕๗๖ N ๑๐๑.๕๕๕๗๑๕	-	๑,๐๐๐,๐๐๐	-	-	ได้ความยาวถนนดิน ยาวไม่น้อยกว่า ๑,๐๐๐ เมตร	ประชาชนได้รับความสะดวกในการเดินทางและความปลอดภัยในการใช้งาน	กองช่าง

รายละเอียดโครงการพัฒนา

บททวนแผนพัฒนาท้องถิ่น (พ.ศ. ๒๕๖๖ - ๒๕๗๐) แก้ไขเพิ่มเติม เปลี่ยนแปลง (ฉบับที่ ๑) พ.ศ. ๒๕๖๖
 สำหรับ โครงการที่เกินศักยภาพขององค์การบริหารส่วนตำบลที่ไว้สำหรับรับการประสานแผนพัฒนาท้องถิ่น

สำนักงานเทศบาลตำบลพันธุ อำเภอยางชุมน้อย จังหวัดศรีสะเกษ

- ก. ยุทธศาสตร์ชาติ ๒๐ ปี ยุทธศาสตร์การพัฒนาที่สร้างความสามารถในการแข่งขัน
- ข. แผนพัฒนาเศรษฐกิจและสังคมแห่งชาติ ฉบับที่ ๑๓ หมายเหตุที่ ๕ ไทยเป็นประตูการค้าการลงทุนและยุทธศาสตร์ทางโลจิสติกส์ที่สำคัญของภูมิภาค
- ค. Sustainable Development Goals : SDGs เป้าหมายที่ ๑ การปรับโครงสร้างภาคการผลิตและบริการสู่เศรษฐกิจฐานนวัตกรรม/ เป้าประสงค์ที่ ๕. ประสิทธิภาพการลงทุนและโลจิสติกส์
- ง. ยุทธศาสตร์จังหวัดศรีสะเกษที่ ๒ ส่งเสริม พัฒนา โครงสร้างพื้นฐาน เพื่อยกระดับเศรษฐกิจ การท่องเที่ยว การค้า การลงทุน อุสาหกรรม เศรษฐกิจ CG และเขตเศรษฐกิจพิเศษ
- จ. ยุทธศาสตร์การพัฒนาขององค์การบริหารส่วนท้องถิ่นในเขตจังหวัดศรีสะเกษที่ ๖ ยุทธศาสตร์ด้านการพัฒนาโครงสร้างพื้นฐาน

๑. ยุทธศาสตร์ที่ ๓ การพัฒนาโครงสร้างพื้นฐาน

๑.๑. ยุทธศาสตร์พัฒนาระบบโครงสร้างพื้นฐาน ระบบสาธารณูปโภคและสาธารณูปการ

(๑) แผนงานอุตสาหกรรมและการโยธา

ที่	โครงการ	วัตถุประสงค์	เป้าหมาย (ผลผลิตของโครงการ)	พิกัดทาง ภูมิศาสตร์	งบประมาณและที่ผ่านมา				ตัวชี้วัด (KPI)	ผลที่คาดว่าจะ ได้รับ	หน่วยงาน รับผิดชอบหลัก	
					๒๕๖๖ (บาท)	๒๕๖๗ (บาท)	๒๕๖๘ (บาท)	๒๕๖๙ (บาท)				๒๕๗๐ (บาท)
๔๖	ก่อสร้างถนนคอนกรีตเสริมเหล็ก สายบ้านหนองหัวหมอน หมู่ที่ ๖ เชื่อมตำบลหนองสว่าง	เพื่อความสะดวกในการ เดินทางสัญจรไป-มา ของประชาชน ได้อย่าง ปลอดภัย	ก่อสร้างถนน คล. กว้าง ๕ เมตร ยาว ๒,๐๐๐ เมตร ทน ๐.๑๕ เมตร ไหล่ทางลูกรัง ข้างละ ๐.๕๐ เมตร	จุดเริ่มต้นโครงการ E ๑๕.๐๗๗๒๒๔ N ๑๐๑.๙๖๖๕๖๕	-	-	-	๕,๒๑๖,๐๐๐	-	ได้ความยาวถนน ผิวจราจร คล.ล. ยาวไม่น้อยกว่า ๒,๐๐๐ เมตร	ประชาชนได้รับ ความสะดวก ในการเดินทาง และความปลอดภัย ภัยในการใช้ถนน	กองช่าง
๔๗	ก่อสร้างถนนผิวจราจรหินคลุก สายศาลตาปู - บ้านหนองกก เชื่อม ตำบลหนองสว่าง	เพื่อความสะดวกในการ สัญจร ไป - มา ของ ประชาชนได้อย่างปลอดภัย	ก่อสร้างถนนผิวจราจรหินคลุก กว้าง ๕.๐๐ เมตร ยาว ๒,๐๐๐ เมตร ทน ๐.๑๕ เมตร รายละเอียดตามแบบแปลน ของหน่วยงานที่สนับสนุน ประมาณ	จุดเริ่มต้นโครงการ E ๑๕.๐๗๗๒๒๔ N ๑๐๑.๙๖๖๕๖๕	๑,๐๐๐,๐๐๐	-	-	-	-	ได้ความยาวถนน ผิวจราจรหินคลุก ยาวไม่น้อยกว่า ๒,๐๐๐ เมตร	ประชาชนได้รับ ความสะดวก ในการเดินทาง และความปลอดภัย ภัยในการใช้ถนน	กองช่าง
๔๘	ก่อสร้างถนนผิวจราจรหินคลุก สายบ้านบางละมุล - พึ่งหลุง	เพื่อความสะดวกในการ สัญจร ไป - มา ของ ประชาชนได้อย่างปลอดภัย	ก่อสร้างถนนผิวจราจรหินคลุก กว้าง ๕.๐๐ เมตร ยาว ๒,๐๐๐ เมตร ทน ๐.๑๕ เมตร	จุดเริ่มต้นโครงการ E ๑๕.๐๗๗๒๒๒ N ๑๐๑.๙๖๖๕๖๕	-	-	-	๑,๐๐๐,๐๐๐	-	ได้ความยาวถนน ผิวจราจรหินคลุก ยาวไม่น้อยกว่า ๒,๐๐๐ เมตร	ประชาชนได้รับ ความสะดวก ในการเดินทาง และความปลอดภัย ภัยในการใช้ถนน	กองช่าง

รายละเอียดโครงการพัฒนา

บททวนแผนพัฒนาท้องถิ่น (พ.ศ. ๒๕๖๖ - ๒๕๗๐) แก้ไขเพิ่มเติม เปลี่ยนแปลง (ฉบับที่ ๑) พ.ศ. ๒๕๖๖ สำหรับ โครงการที่เป็นศักยภาพขององค์กรส่วนท้องถิ่นที่ใช้สำหรับการประสานแผนพัฒนาท้องถิ่น

สำนักงานเทศบาลตำบลพันธุ อำเภอบางบาล จ.พิจิตร

- ก. ยุทธศาสตร์ชาติ ๒๐ ปี ยุทธศาสตร์การพัฒนาที่การสร้างความสามารถในการแข่งขัน
- ข. แผนพัฒนาเศรษฐกิจและสังคมแห่งชาติ ฉบับที่ ๑๓ หมายเหตุที่ ๕ ไทยเป็นประเทศการค้าการลงทุนและอุตสาหกรรมที่สำคัญของภูมิภาค
- ค. Sustainable Development Goals : SDGs เป้าหมายที่ ๑ การขจัดความยากจนและการสร้างชุมชน/ เป้าประสงค์ที่ ๕ ประสิทธิภาพการคลังและโลจิสติกส์
- ง. ยุทธศาสตร์จังหวัดจันทบุรีเป้าหมายที่ ๒ ส่งเสริม พัฒนา โครงสร้างพื้นฐาน เพื่อยกระดับเศรษฐกิจ การท่องเที่ยว การค้า การลงทุน อุตสาหกรรม เศรษฐกิจOCG และเขตเศรษฐกิจพิเศษ
- จ. ยุทธศาสตร์การพัฒนาขององค์กรปกครองส่วนท้องถิ่นในเขตจังหวัดจันทบุรีเป้าหมายที่ ๖ ยุทธศาสตร์ด้านการพัฒนาโครงสร้างพื้นฐาน

๑. ยุทธศาสตร์ที่ ๓ การพัฒนาโครงสร้างพื้นฐาน

๑.๑. กลยุทธ์การพัฒนาแบบโครงสร้างพื้นฐาน ระบบสาธารณูปโภคและสาธารณูปการ

(๑) แผนงานอุตสาหกรรมและการโยธา

ที่	โครงการ	วัตถุประสงค์	เป้าหมาย (ผลผลิตของโครงการ)	พิกัดทางภูมิศาสตร์	งบประมาณและที่ผ่านมา				ตัวชี้วัด (KPI)	ผลที่คาดว่าจะได้รับ	หน่วยงานรับผิดชอบหลัก	
					๒๕๖๖ (บาท)	๒๕๖๗ (บาท)	๒๕๖๘ (บาท)	๒๕๖๙ (บาท)				๒๕๗๐ (บาท)
๕๙	ก่อสร้างถนนผิวจราจรหินคลุก สายบ้านนาขาคทา - ทองพูนมา	เพื่อความสะดวกในการสัญจร ไป - มา ของประชาชนได้อย่างปลอดภัย	ก่อสร้างถนนผิวจราจรหินคลุก กว้าง ๕.๐๐ เมตร ยาว ๑.๕๐๐ เมตร ทนฯ ๐.๑๕ เมตร	จุดเริ่มต้นโครงการ E ๑๕.๐๗๒๑๕๐ N ๑๐๑๙๕๖๖๙๘	จุดเริ่มต้นโครงการ E ๑๕.๐๗๒๑๕๐ N ๑๐๑๙๕๖๖๙๘	-	๘๐๐,๐๐๐	-	-	ได้ความยาวถนนผิวจราจรหินคลุก ยาวไม่น้อยกว่า ๒,๐๐๐ เมตร	ประชาชนได้รับความสะดวกในการเดินทางและความปลอดภัยในการใช้งาน	กองช่าง
๖๐	ก่อสร้างถนนผิวจราจรหินคลุก สายหนองตาดุก - บ้านนาขาคทา (ตลอดสาย)	เพื่อความสะดวกในการสัญจร ไป - มา ของประชาชนได้อย่างปลอดภัย	ก่อสร้างถนนผิวจราจรหินคลุก กว้าง ๕.๐๐ เมตร ยาว ๓๐๐ เมตร ทนฯ ๐.๑๕ เมตร	จุดเริ่มต้นโครงการ E ๑๕.๐๗๒๑๐๑ N ๑๐๑๙๕๖๖๙๘	จุดเริ่มต้นโครงการ E ๑๕.๐๗๒๑๕๐ N ๑๐๑๙๕๖๖๙๘	-	๒๐๐,๐๐๐	-	-	ได้ความยาวถนนผิวจราจรหินคลุก ยาวไม่น้อยกว่า ๓๐๐ เมตร	ประชาชนได้รับความสะดวกในการเดินทางและความปลอดภัยในการใช้งาน	กองช่าง
๖๑	ก่อสร้างถนนผิวจราจร คลส สายบ้านหนองหัวแหวน ตำบลพันธุเชิงเขื่อนบ้านหนองกอก ตำบลหนองสง	เพื่อความสะดวกในการสัญจร ไป - มา ของประชาชนได้อย่างปลอดภัย	ก่อสร้างถนนผิวจราจร คลส กว้าง ๕.๐๐ เมตร ยาว ๑.๕๐๐ เมตร ทนฯ ๐.๑๕ เมตร ลงไหล่ทางหินคลุกข้างละ ๐.๕๐ เมตร	จุดเริ่มต้นโครงการ E ๑๕.๐๙๐๖๓๓ N ๑๐๑๙๕๖๖๙๘	จุดเริ่มต้นโครงการ E ๑๕.๐๙๐๖๓๓ N ๑๐๑๙๕๖๖๙๘	-	๓,๕๐๐,๐๐๐	-	-	ได้ความยาวถนนผิวจราจร คลส. ยาวไม่น้อยกว่า ๑,๕๐๐ เมตร	ประชาชนได้รับความสะดวกในการเดินทางและความปลอดภัยในการใช้งาน	กองช่าง

รายละเอียดโครงการพัฒนา

บทวางแผนพัฒนาท้องถิ่น (พ.ศ. ๒๕๖๖ - ๒๕๗๐) แก้ไขเพิ่มเติม เปลี่ยนแปลง (ฉบับที่ ๑) พ.ศ. ๒๕๖๖
สำหรับ โครงการที่เฝ้าสังเกตคุณภาพขององค์กรปกครองส่วนท้องถิ่นที่ใช้สำหรับการประเมินพัฒนาท้องถิ่น

สำนักงานเทศบาลตำบลพันธุ อำเภอลำปาง จังหัดนครราชสีมา

- ก. ยุทธศาสตร์ชาติ ๒๐ ปี ยุทธศาสตร์การพัฒนาที่การสร้างความสามารถในการแข่งขัน
- ข. แผนพัฒนาเศรษฐกิจและสังคมแห่งชาติ ฉบับที่ ๑๓ หมายเหตุที่ ๕ ไทยเป็นประตูการค้าการลงทุนและยุทธศาสตร์ที่สำคัญของภูมิภาค
- ค. Sustainable Development Goals : SDGs เป้าหมายที่ ๑ การปฏิรูปโครงสร้างการผลิตบริการสู่เศรษฐกิจฐานนวัตกรรม/ เป้าประสงค์ที่ ๕ ประสิทธิภาพการคลังและโครงสร้าง
- ง. ยุทธศาสตร์จังหวัดนครราชสีมาที่ ๒ ส่งเสริม พัฒนา โครงสร้างพื้นฐาน เพื่อยกระดับเศรษฐกิจ การท่องเที่ยว การค้า การลงทุน อุตสาหกรรม เศรษฐกิจและสังคม
- จ. ยุทธศาสตร์การพัฒนาขององค์กรปกครองส่วนท้องถิ่นไม่ขัดแย้งกับยุทธศาสตร์ด้านการพัฒนาโครงสร้างพื้นฐาน

๑. ยุทธศาสตร์ที่ ๓ การพัฒนาโครงสร้างพื้นฐาน

๑.๑. กลยุทธ์การพัฒนาถนนโครงสร้างพื้นฐาน ระบบสาธารณูปโภคและสาธารณูปการ

(๑) แผนงานอุตสาหกรรมและการโยธา

ที่	โครงการ	วัตถุประสงค์	เป้าหมาย (ผลผลิตของโครงการ)	พิกัดทาง ภูมิศาสตร์	งบประมาณและที่ผ่านมา					ตัวชี้วัด (KPI)	ผลที่คาดว่าจะ ได้รับ	หน่วยงาน รับผิดชอบหลัก
					๒๕๖๖ (บาท)	๒๕๖๗ (บาท)	๒๕๖๘ (บาท)	๒๕๖๙ (บาท)	๒๕๗๐ (บาท)			
๖๒	ก่อสร้างถนนลาดยางแอสฟัลท์ติกคอนกรีต สายบ้านหนองหัวเหวน ตำบลพันธุ เชื่อมบ้านหนองก ตำบลหนองรวง	เพื่อความสะดวกในการสัญจร ไป - มา ของประชาชนได้อย่างปลอดภัย	ก่อสร้างถนนลาดยาง กว้าง ๖ เมตร ยาว ๑,๕๐๐ เมตร หนา ๐.๑๕ เมตร	จุดเริ่มต้นโครงการ E ๑๕.๐๗๘๑๕๕ N ๑๐๑.๙๕๘๕๓๓	-	-	-	-	-	ได้ความยาวนาน ผิวจราจรที่คลุกล ยวไม่น้อยกว่า ๑,๕๐๐ เมตร	ประชาชนได้รับ ความสะดวก ในการเดินทาง และความปลอดภัย ในการใช้ถนน	กองช่าง
๖๓	หมู่บ้านพันธุพัฒนา โครงการก่อสร้างถนนลาดยาง แอสฟัลท์ติกคอนกรีตสายบ้านพันธุ พัฒนา หมู่ที่ ๗ ถึง บ้านหนองกระโดน เชื่อมตำบลบึงอ้อ	เพื่อให้การคมนาคม สะดวกปลอดภัยรวดเร็ว มากขึ้นในพื้นที่ระหว่าง ตำบลพันธุและตำบล บึงอ้อ	ก่อสร้างถนนลาดยาง กว้าง ๖ เมตร ยาว ๓,๐๐๐ เมตร หนา ๐.๑๐ เมตร	จุดเริ่มต้นโครงการ E ๑๕.๐๕๙๖๖๑ N ๑๐๑.๙๕๘๑๓๐	-	-	-	-	-	ได้ความยาวนาน ลาดยางแอส ฟัลท์ติกคอนกรีต ยวไม่น้อยกว่า ๓,๐๐๐ เมตร	ประชาชนได้รับ ความสะดวก ในการเดินทาง และความปลอดภัย ในการใช้ถนน	กองช่าง
๖๔	โครงการก่อสร้างถนนคอนกรีตเสริมเหล็ก สายบ้านพันธุพัฒนา หมู่ที่ ๗ ถึง บ้านหนองกระโดน เชื่อมตำบลบึงอ้อ	เพื่อความสะดวกในการ เดินทางสัญจรไป-มา ของประชาชน ได้อย่าง ปลอดภัย	ก่อสร้างถนน คสล. กว้าง ๕ เมตร ยาว ๓,๐๐๐ เมตร หนา ๐.๑๕ เมตร ไหล่ทางสูงลูกรัง ข้างละ ๐.๕๐ เมตร	จุดเริ่มต้นโครงการ E ๑๕.๐๕๑๒๗๕ N ๑๐๑.๙๕๑๗๕๕	๕,๐๐๐,๐๐๐	-	-	-	-	ได้ความยาวนาน คสล. ยาวไม่ น้อยกว่า ๓,๐๐๐ เมตร	ประชาชนได้รับ ความสะดวก ในการเดินทาง และความปลอดภัย ในการใช้ถนน	กองช่าง

รายละเอียดโครงการพัฒนา

ทบทวนแผนพัฒนาท้องถิ่น (พ.ศ. ๒๕๖๖ - ๒๕๗๐) แก้ไข เพิ่มเติม เปลี่ยนแปลง (ฉบับที่ ๑) พ.ศ. ๒๕๖๖
 สำหรับ โครงการที่เกินศักยภาพขององค์การปกครองส่วนท้องถิ่นที่ใช้สำหรับการประสานแผนพัฒนาท้องถิ่น

สำนักงานเทศบาลตำบลพันธุ อำเภอลำปาง จังหัดนครราชสีมา

- ก. ยุทธศาสตร์ชาติ ๒๐ ปี ยุทธศาสตร์การพัฒนาที่การสร้างสามานโยในการแข่งขัน
- ข. แผนพัฒนาเศรษฐกิจและสังคมแห่งชาติ ฉบับที่ ๑๓ หมายเหตุที่ ๕ ไทยเป็นประเทศการค้าการลงทุนและอุตสาหกรรม/ เป้าประสงค์ที่ ๕ ประสิทธิภาพการทุนและโลจิสติกส์
- ค. Sustainable Development Goals : SDGs เป้าหมายที่ ๑ การรับโครงการบริการสู่เศรษฐกิจฐานนวัตกรรม/ เป้าประสงค์ที่ ๕ ประสิทธิภาพการทุนและโลจิสติกส์
- ง. ยุทธศาสตร์จังหวัดนครราชสีมาที่ ๒ ส่งเสริม พัฒนา โครงสร้างพื้นฐาน เพื่อยกระดับเศรษฐกิจ การท่องเที่ยว การค้า การลงทุน อุตสาหกรรม เศรษฐกิจCG และเขตเศรษฐกิจพิเศษ
- จ. ยุทธศาสตร์การพัฒนาขององค์การปกครองส่วนท้องถิ่นในเขตจังหวัดนครราชสีมาที่๖ ยุทธศาสตร์ด้านกาารพัฒนาโครงสร้างพื้นฐาน

๑. ยุทธศาสตร์ที่ ๓ การพัฒนาโครงสร้างพื้นฐาน

๑.๑. กลยุทธ์การพัฒนาระบบโครงสร้างพื้นฐาน ระบบสาธารณูปโภคและสาธารณูปการ

(๑) แผนงานอุตสาหกรรมและการโยธา

ที่	โครงการ	วัตถุประสงค์	เป้าหมาย (ผลผลิตของโครงการ)	พิกัดทาง ภูมิศาสตร์	งบประมาณและที่ผ่านมา				ตัวชี้วัด (KPI)	ผลที่คาดว่าจะ ได้รับ	หน่วยงาน รับผิดชอบหลัก
					๒๕๖๖ (บาท)	๒๕๖๗ (บาท)	๒๕๖๘ (บาท)	๒๕๖๙ (บาท)			
๖๕	ก่อสร้างคลังเก็บแก๊สเหลว พร้อมตู้รีfrig ตู้รีfrig ระบายน้ำ พัฒนาแหล่งน้ำอุปโภค - บริโภค ตำบลพันธุ และตำบลช้างเขียง	เพื่อป้องกันการเกิดเหาะของน้ำรอบคลังแก๊สเก็บน้ำบึงพันธุ	ก่อสร้างแก๊สเหลวถังเก็บ ๒,๐๐๐ เมตร ตู้รีfrig กว้าง ๒๐๐ เมตร พร้อมระบายน้ำ	จุดเริ่มต้นโครงการ E ๑๕.๐๖๖๐๙๗ N ๑๐๑.๕๑๐๕๙๕	-	-	-	-	ได้แก๊สเหลวถังเก็บ ๒,๐๐๐ เมตร พร้อมตู้รีfrig ระบายน้ำ	กองช่าง	
๖๖	ปรับปรุงถนนลาดยางแอสฟัลติกคอนกรีต สายบ้านพันธุพัฒนา บรรจบทางหลวงหมายเลข ๒๐๖๘ เชื่อมตำบลตาดหนองสงรวง	เพื่อความสะดวกในการสัญจร ไป - มา ของประชาชนได้อย่างปลอดภัย	ปรับปรุงถนนผิวจราจรแอสฟัลติกคอนกรีต เริ่มต้นจากหน้าวัดพันธุบรรจบถนนทางหลวงหมายเลข ๒๐๖๘ กว้าง ๖ ม. ยาว ๖,๕๐๐ ม. ทน ๐.๐๕ ม.	จุดเริ่มต้นโครงการ E ๑๕.๐๖๕๓๓๘ N ๑๐๑.๕๑๒๕๒๒ จุดสิ้นสุดโครงการ E ๑๕.๐๘๕๕๕๕ N ๑๐๑.๕๐๑๑๕๖๖	๕,๐๐๐,๐๐๐	-	-	-	ได้ความยาวถนนผิวจราจรแอสฟัลติกคอนกรีตไม่น้อยกว่า ๖,๕๐๐ เมตร	กองช่าง	
๖๗	ก่อสร้างถนนผิวจราจร คลส. สายใหม่พันธุ เดิมทางสัญจรไป-มา ของประชาชน ได้อย่างปลอดภัย	เพื่อความสะดวกในการเดินทางสัญจรไป-มา ของประชาชน ได้อย่างปลอดภัย	ก่อสร้างถนนผิวจราจร คลส. กว้าง ๖.๐๐ เมตร ยาว ๒,๐๐๐ เมตร ทน ๐.๑๕ เมตร	จุดเริ่มต้นโครงการ E ๑๕.๐๕๖๓๓๘ N ๑๐๑.๕๑๕๑๕๐ จุดสิ้นสุดโครงการ E ๑๕.๐๕๓๓๓๕ N ๑๐๑.๕๓๐๕๔๓	-	-	๗,๐๐๐,๐๐๐	-	ได้ความยาวถนนผิวจราจร คลส. ยาวไม่น้อยกว่า ๒,๐๐๐ เมตร	กองช่าง	

รายละเอียดโครงการพัฒนา

บทวางแผนพัฒนาท้องถิ่น (พ.ศ. ๒๕๖๖ - ๒๕๗๐) แก้ไข เพิ่มเติม เปลี่ยนแปลง (ฉบับที่ ๑) พ.ศ. ๒๕๖๖
สำหรับ โครงการที่เกี่วข้องขององค์กรปกครองส่วนท้องถิ่นที่ใช้สำหรับการประสานแผนพัฒนาท้องถิ่น

สำนักงานเทศบาลตำบลพันดุง อำเภอขามทะเลสอ จังหวัดนครราชสีมา

- ก. ยุทธศาสตร์ชาติ ๒๐ ปี ยุทธศาสตร์การพัฒนาที่การสร้างความสามารถในการแข่งขัน
- ข. แผนพัฒนาเศรษฐกิจและสังคมแห่งชาติ ฉบับที่ ๑๓ หมายเหตุที่ ๕ หมายเหตุที่ ๑๓ หมายเหตุที่ ๕ ไทยเป็นประตูการค้าการลงทุนและอุตสาหกรรม/ เป้าประสงค์ที่ ๕ ประสิทธิภาพการขนส่งและโลจิสติกส์
- ค. Sustainable Development Goals : SDGs เป้าหมายที่ ๑ การขจัดความยากจน ยุทธศาสตร์ที่ ๕ ประสิทธิภาพการขนส่งและโลจิสติกส์
- ง. ยุทธศาสตร์จังหวัดนครราชสีมาที่ ๒ ส่งเสริม พัฒนา โครงสร้างพื้นฐาน เพื่อยกระดับเศรษฐกิจ การท่องเที่ยว การค้า การลงทุน อุตสาหกรรม เศรษฐกิจสีเขียว
- จ. ยุทธศาสตร์การพัฒนาขององค์กรปกครองส่วนท้องถิ่นในเขตจังหวัดนครราชสีมาที่ ๖ ยุทธศาสตร์ด้านการพัฒนาโครงสร้างพื้นฐาน

๑. ยุทธศาสตร์ที่ ๓ การพัฒนาโครงสร้างพื้นฐาน

๑.๑. กลยุทธ์การพัฒนาโครงสร้างพื้นฐาน ระบบสาธารณูปโภคและสาธารณูปการ

(๑) แผนงานอุตสาหกรรมและการโยธา

ที่	โครงการ	วัตถุประสงค์	เป้าหมาย (ผลผลิตของโครงการ)	พิกัดทาง ภูมิศาสตร์	งบประมาณและที่เข้ามา				ตัวชี้วัด (KPI)	ผลที่คาดว่าจะ ได้รับ	หน่วยงาน รับผิดชอบหลัก	
					๒๕๖๖ (บาท)	๒๕๖๗ (บาท)	๒๕๖๘ (บาท)	๒๕๖๙ (บาท)				๒๕๗๐ (บาท)
๖๘	ก่อสร้างถนนลาดยางแอสฟัลต์ติกคอนกรีต สายโนนหินปูน - เชื่อมตำบลบึงอ้อ	เพื่อความสะดวกในการเดินทางสัญจรไป-มาของประชาชน ได้อย่างปลอดภัย	ก่อสร้างถนนผิวจราจรแอสฟัลต์ติกคอนกรีต ขนาดกว้าง ๖.๐๐ เมตร ยาว ๒,๐๐๐ เมตร ทนมา ๐.๑๐ เมตร	จุดเริ่มต้นโครงการ E ๑๕.๐๕๖๖๓๘ N ๑๐๑.๙๕๕๑๘๐	-	-	-	-	๕,๐๐๐,๐๐๐	ได้ความยาวนานผิวจราจรแอสฟัลต์ติกคอนกรีตไม่น้อยกว่า ๒,๐๐๐ เมตร	ประชาชนได้รับความสะดวกในการเดินทางและความปลอดภัยในการใช้ถนน	กองช่าง
๖๙	ก่อสร้างถนนผิวจราจร คสล. สายบ้านนางรมี ก็ลับเหิยะ - บรรจบบนแยกถนนไปตำบลหนองสง	เพื่อความสะดวกในการสัญจร ไป - มา ของประชาชนได้อย่างปลอดภัย	ก่อสร้างถนนผิวจราจร คสล. กว้าง ๕.๐๐ เมตร ยาว ๕๐๐ เมตร ทนมา ๐.๑๕ เมตร	จุดเริ่มต้นโครงการ E ๑๕.๐๖๓๗๗๘๙ N ๑๐๑.๙๕๘๒๘๑	-	-	-	๑,๕๐๐,๐๐๐	-	ได้ความยาวนานผิวจราจร คสล. ยาวไม่น้อยกว่า ๕๐๐ เมตร	ประชาชนได้รับความสะดวกในการเดินทางและความปลอดภัยในการใช้ถนน	กองช่าง
๗๐	หมู่บ้านโคกเขวมพัฒนา หมู่ที่ ๘ (สายรอบบ้านโคกเขวมพัฒนา) เชื่อมตำบลพลกั๊วถึงอำเภอมือง	เพื่อให้การคมนาคมสะดวกปลอดภัยรวดเร็วมากขึ้นในพื้นที่ระหว่างตำบลพันดุงและตำบลอำเภอมือง	ก่อสร้างถนนลาดยางแอสฟัลต์ติกคอนกรีต กว้าง ๖ เมตร ยาว ๑,๕๐๐ เมตร ทนมา ๐.๑๐ เมตร	จุดเริ่มต้นโครงการ E ๑๕.๐๕๖๑๘๐ N ๑๐๑.๙๕๕๑๘๒	๔,๐๐๐,๐๐๐	-	-	-	-	ได้ความยาวนานแอสฟัลต์ติกคอนกรีตไม่น้อยกว่า ๑,๕๐๐ เมตร	ประชาชนได้รับความสะดวกในการเดินทางและความปลอดภัยในการใช้ถนน	กองช่าง

รายละเอียดโครงการพัฒนา

บททวนแผนพัฒนาท้องถิ่น (พ.ศ. ๒๕๖๖ - ๒๕๗๐) แก้ไข เพิ่มเติม เปลี่ยนแปลง (ฉบับที่ ๑) พ.ศ. ๒๕๖๖
 สำหรับ โครงการที่เกี่วกันสภาพขององค์กรปกครองส่วนท้องถิ่นที่ใช้สำหรับการประสานแผนพัฒนาท้องถิ่น

สำนักงานเทศบาลตำบลพันธุ อำเภอลำปาง จังหัดนครราชสีมา

- ก. ยุทธศาสตร์ชาติ ๒๐ ปี ยุทธศาสตร์การพัฒนาที่การสร้างความสามารถในการแข่งขัน
- ข. แผนพัฒนาเศรษฐกิจและสังคมแห่งชาติ ฉบับที่ ๑๓ หมายเหตุที่ ๕ ไทยเป็นประตูการค้าการลงทุนและผลิตสินที่สำคัญของภูมิภาค
- ค. Sustainable Development Goals : SDGs เป้าหมายที่ ๑ การขจัดความยากจนและพัฒนาชนบทอย่างยั่งยืน เป้าประสงค์ที่ ๕ ประสิทธิภาพการคลัง การท่องเที่ยว การเกษตร อุตสาหกรรม สุขภาพและการศึกษา
- ง. ยุทธศาสตร์จังหวัดนครราชสีมาที่ ๒ ส่งเสริม พัฒนา โครงสร้างพื้นฐาน เพื่อยกระดับเศรษฐกิจ การท่องเที่ยว การเกษตร อุตสาหกรรม สุขภาพและการศึกษา
- จ. ยุทธศาสตร์การพัฒนาขององค์กรปกครองส่วนท้องถิ่นในเขตจังหวัดนครราชสีมาที่๖ ยุทธศาสตร์ด้านการพัฒนาโครงสร้างพื้นฐาน

๑. ยุทธศาสตร์ที่ ๓ การพัฒนาโครงสร้างพื้นฐาน

๑.๑. กลยุทธ์การพัฒนาโครงสร้างพื้นฐาน ระบบสาธารณูปโภคและสาธารณูปการ

(๑) แผนงานอุตสาหกรรมและการโยธา

ที่	โครงการ	วัตถุประสงค์	เป้าหมาย (ผลผลิตของโครงการ)	พิกัดทางภูมิศาสตร์	งบประมาณและที่ผ่านมา				ตัวชี้วัด (KPI)	ผลที่คาดว่าจะได้รับ	หน่วยงานรับผิดชอบหลัก
					๒๕๖๖ (บาท)	๒๕๖๗ (บาท)	๒๕๖๘ (บาท)	๒๕๖๙ (บาท)			
๓๔	ก่อสร้างถนนผิวจราจร คลส หมู่ที่ ๔ สายบ้านนายเปลี่ยน ครอิมทร์ - ป่ายาง เชื่อมตำบลหลักวัง อำเภอเมือง	เพื่อความสะดวกในการเดินทางสัญจรไปมาของประชาชน ได้อย่างปลอดภัย	ก่อสร้างถนนผิวจราจร คลส กว้าง ๕.๐๐ เมตร ยาว ๕๐๐ เมตร ทน ๐.๑๕ เมตร	จุดเริ่มต้นโครงการ E ๑๕.๐๕๖๒๗๓ N ๑๐๑.๙๙๖๒๗๖	-	-	-	๑,๕๐๐,๐๐๐ (บาท)	ได้ความยาวนานผิวจราจร คลส. ยาวไม่น้อยกว่า ๕๐๐ เมตร	ประชาชนได้รับความสะดวกในการเดินทางและความปลอดภัยในการใช้ถนน	กองช่าง
๓๕	ก่อสร้างอาคารอเนกประสงค์ สำหรับจัดตั้งจุดตรวจชุมชน	เพื่อก่อสร้างจุดตรวจของชุมชน ที่ทำการของตำรวจชุมชน อพปร. และจุดสกัดยาเสพติดสำหรับชุมชน	ก่อสร้างอาคารอเนกประสงค์	จุดเริ่มต้นโครงการ E ๑๕.๐๕๖๒๗๕ N ๑๐๑.๙๙๖๒๗๖	-	-	๑,๕๐๐,๐๐๐	-	มีจุดตรวจบริการประชาชนเพิ่มขึ้นไม่น้อยกว่า ๑ จุด	ประชาชนได้รับประโยชน์มีจุดในการสกัดกั้นยาเสพติด มีจุดบริการการสอบสวนเส้นทาง มีที่ทำการของตำรวจชุมชน และ อพปร.	กองช่าง
๓๖	จัดซื้ออุปกรณ์สำหรับจุดตรวจชุมชน	เพื่อให้ผู้ปฏิบัติงานที่ของจุดตรวจชุมชนได้ มีอุปกรณ์ที่จำเป็นต้องใช้ ในการตั้งจุดตรวจชุมชน	จัดซื้อป้ายโผล่สัญญาณไฟกระพริบ ทราย เสื่อกันสะท้อนแสง ชุดปฏิบัติงานที่ ฯลฯ	จุดเริ่มต้นโครงการ E ๑๕.๐๕๖๒๗๕ N ๑๐๑.๙๙๖๒๗๖	-	-	๕๐๐,๐๐๐	-	มีอุปกรณ์จุดตรวจไม่น้อยกว่า ๑ จุด	เจ้าหน้าที่มีชุดปฏิบัติงานที่จำเป็น อุปกรณ์ต่างๆ ของจุดตรวจชุมชน	กองช่าง

รายละเอียดโครงการพัฒนา

บททวนแผนพัฒนาท้องถิ่น (พ.ศ. ๒๕๖๖ - ๒๕๗๐) แก้ไขเพิ่มเติม เปลี่ยนแปลง (ฉบับที่ ๑) พ.ศ. ๒๕๖๖
 สำหรับ โครงการที่เกินศักยภาพขององค์กรปกครองส่วนท้องถิ่นที่ใช้สำหรับการประสานแผนพัฒนาท้องถิ่น

สำนักงานเทศบาลตำบลพันคง อำเภอขามทะเลสอ จังหวัดนครราชสีมา

- ก. ยุทธศาสตร์ชาติ ๒๐ ปี ยุทธศาสตร์การพัฒนาที่สร้างความสามารถในการแข่งขัน
- ข. แผนพัฒนาเศรษฐกิจและสังคมแห่งชาติ ฉบับที่ ๑๓ หมายเหตุที่ ๕ ไทยเป็นประเทศการค้าการลงทุนและอุตสาหกรรม/ เป้าประสงค์ที่สำคัญของภูมิภาค
- ค. Sustainable Development Goals : SDGs เป้าหมายที่ ๑ การปรับโครงสร้างภาคการผลิตและบริการสู่เศรษฐกิจฐานนวัตกรรม/ เป้าประสงค์ที่ ๕ ประสิทธิภาพการกองทุนและโลจิสติกส์
- ง. ยุทธศาสตร์จังหวัดนครราชสีมาที่ ๒ ส่งเสริม พัฒนา โครงสร้างพื้นฐาน เพื่อยกระดับเศรษฐกิจ การท่องเที่ยว การค้า การลงทุน อุตสาหกรรม เศรษฐกิจ และเขตเศรษฐกิจพิเศษ
- จ. ยุทธศาสตร์การพัฒนาขององค์กรปกครองส่วนท้องถิ่นในเขตจังหวัดนครราชสีมาที่ ๖ ยุทธศาสตร์ด้านการพัฒนาโครงสร้างพื้นฐาน

๑. ยุทธศาสตร์ที่ ๓ การพัฒนาโครงสร้างพื้นฐาน

๑.๑. กลยุทธ์การพัฒนาระบบโครงสร้างพื้นฐาน ระบบสาธารณูปโภคและสาธารณูปการ

(๑) แผนงานอุตสาหกรรมและการโยธา

ที่	โครงการ	วัตถุประสงค์	เป้าหมาย (ผลผลิตของโครงการ)	พิกัดทาง ภูมิศาสตร์	งบประมาณและที่ผ่านมา				ตัวชี้วัด (KPI)	ผลที่คาดว่าจะ ได้รับ	หน่วยงาน รับผิดชอบหลัก
					๒๕๖๖ (บาท)	๒๕๖๗ (บาท)	๒๕๖๘ (บาท)	๒๕๖๙ (บาท)			
๓๗	หมู่ที่ ๙ บ้านขุนผมอ ก่อสร้างถนนผิวจราจรหินคลุก สายบ้านนาผวยเพ็ญ ถึง บ้านกระเพ เชื่อมตำบลค้างพลู อำเภอโนนไทย	เพื่อให้การคมนาคม สะดวกปลอดภัยรวดเร็ว มากขึ้นในพื้นที่ระหว่าง ตำบลพันคงและตำบล ค้างพลู	ก่อสร้างถนนหินคลุก กว้าง ๘ เมตร ยาว ๔,๐๐๐ เมตร หินคลุกหนา ๐.๑๐ เมตร	จุดเริ่มต้นโครงการ E ๑๕.๐๗๒๒๒๖๔ N ๑๐๑.๙๓๒๖๖๔๙	-	-	-	-	-	ประชากรที่มี การคมนาคม สะดวกปลอดภัย รวดเร็วเพิ่มขึ้น	กองช่าง
๓๘	ก่อสร้างสถานีพิกานะประสงค์ หรืออุโมงค์	เพื่อส่งเสริมสุขภาพใน การออกกำลังกายให้กับ ประชาชน	ก่อสร้างสถานีพิกานะ ประสงค์พร้อมอุปกรณ์	จุดเริ่มต้นโครงการ E ๑๕.๐๖๖๑๑๕๐ N ๑๐๑.๙๓๕๔๕๒๒	-	๒,๕๐๐,๐๐๐	-	-	-	ประชาชนที่มี สถานที่ออกกำลังกาย ที่แข็งแรง	กองช่าง
๓๙	ก่อสร้างถนนคอนกรีตเสริมเหล็ก จากหมู่บ้านขุนผมอ หมู่ที่ ๙ ถึง บ้านนาผวย กิ่งกระโศก เขื่อน ตำบลค้างพลู อำเภอโนนไทย	เพื่อความสะดวกในการ เดินทางสัญจรไป-มา ของประชาชน ได้อย่าง ปลอดภัย	ก่อสร้างถนน คสล. กว้าง ๕ เมตร ยาว ๗๐๐ เมตร หนา ๐.๑๕ เมตร ไหล่ทางสูงลูกรัง ตามสภาพพื้นที่	จุดเริ่มต้นโครงการ E ๑๕.๐๖๔๓๕๔๕ N ๑๐๑.๙๓๕๒๒๕๕	-	๑,๕๐๐,๐๐๐	-	-	-	ประชาชนที่มี ความสะดวก ในการเดินทาง และความปลอดภัย เพิ่มขึ้น	กองช่าง

รายละเอียดโครงการพัฒนา

บททบทวนแผนพัฒนาท้องถิ่น (พ.ศ. ๒๕๖๖ - ๒๕๗๐) แก้ไข เพิ่มเติม เปลี่ยนแปลง (ฉบับที่ ๑) พ.ศ. ๒๕๖๖
สำหรับ โครงการที่เกินศักยภาพขององค์กรปกครองส่วนท้องถิ่นที่ใช้สำหรับการประสานแผนพัฒนาท้องถิ่น

สำนักงานเทศบาลตำบลพันธุ อำเภอนวมทะเลน้อย จังหวัดนครราชสีมา

- ก. ยุทธศาสตร์ชาติ ๒๐ ปี ยุทธศาสตร์การพัฒนาที่การสร้างความสามารถในการแข่งขัน
ข. แผนพัฒนาเศรษฐกิจและสังคมแห่งชาติ ฉบับที่ ๑๓ หมายเหตุที่ ๕ ไทยเป็นประเทศการค้าการลงทุนและอุตสาหกรรม/ เป้าประสงค์ที่ ๕ ประสิทธิภาพและโอกาส
ค. Sustainable Development Goals : SDGs เป้าหมายที่ ๑ การไร้ความยากจน เป้าประสงค์ที่ ๕ ประสิทธิภาพและโอกาส
ง. ยุทธศาสตร์จังหวัดนครราชสีมาที่ ๒ ส่งเสริม พัฒนา โครงสร้างพื้นฐาน เพื่อยกระดับเศรษฐกิจ การท่องเที่ยว การศึกษา การลงทุน อุตสาหกรรม เศรษฐกิจ CG และเขตเศรษฐกิจพิเศษ
จ. ยุทธศาสตร์การพัฒนาขององค์กรปกครองส่วนท้องถิ่นในเขตจังหวัดนครราชสีมาที่ ๖ ยุทธศาสตร์ด้านการพัฒนาโครงสร้างพื้นฐาน

๑. ยุทธศาสตร์ที่ ๓ การพัฒนาโครงสร้างพื้นฐาน

๑.๑. กลยุทธ์การพัฒนาโครงสร้างพื้นฐาน ระบบสาธารณูปโภคและสาธารณูปการ

(๑) แผนงานอุตสาหกรรมและการโยธา

ที่	โครงการ	วัตถุประสงค์	เป้าหมาย (ผลผลิตของโครงการ)	พิกัดทาง ภูมิศาสตร์	งบประมาณและที่ผ่านมา				ตัวชี้วัด (KPI)	ผลที่คาดว่าจะ ได้รับ	หน่วยงาน รับผิดชอบหลัก
					๒๕๖๖ (บาท)	๒๕๖๗ (บาท)	๒๕๖๘ (บาท)	๒๕๖๙ (บาท)			
๘๐	ก่อสร้างถนนผิวจราจรลูกรัง เลียบคลองแม่ขุม (ตลอดสาย) ทั้งสองฝั่ง เชื่อมตำบลบึงอ้อ และตำบลสำโรง อำเภอนโนนไทย	เพื่อความสะดวกในการเดินทางสัญจรไป-มา ของประชาชน ได้อย่างปลอดภัย	ก่อสร้างถนนผิวจราจรลูกรัง กว้าง ๔.๐๐ เมตร ยาว ๓,๐๐๐ เมตร ทนมา ๐.๒๐ เมตร	จุดเริ่มต้นโครงการ E ๑๕.๐๖๖๘๕๕ N ๑๐๑.๙๗๒๖๖๖	-	-	๑,๐๐๐,๐๐๐	-	ได้ความยาวถนน ผิวจราจรลูกรัง ยาวไม่น้อยกว่า ๓,๐๐๐ เมตร	ประชาชนได้รับความสะดวกในการเดินทางและความปลอดภัยในการใช้ถนน	กองช่าง
๘๑	ก่อสร้างถนนผิวจราจร คลส. หมู่ที่ ๕ สายบ้านนายสิงห์ หอมสันพะยะ - บ้านนายกล้า ดาบสันพะยะ เชื่อมตำบลสำโรง อำเภอนโนนไทย	เพื่อความสะดวกในการเดินทางสัญจรไป-มา ของประชาชน ได้อย่างปลอดภัย	ก่อสร้างถนนผิวจราจร คลส. กว้าง ๕.๐๐ เมตร ยาว ๓,๐๐๐ เมตร ทนมา ๐.๑๕ เมตร	จุดเริ่มต้นโครงการ E ๑๕.๐๖๘๙๕๖ N ๑๐๑.๙๗๒๖๓๐	-	-	๗,๘๐๑,๐๐๐	-	ได้ความยาวถนน ผิวจราจร คลส. ยาวไม่น้อยกว่า ๓,๐๐๐ เมตร	ประชาชนได้รับความสะดวกในการเดินทางและความปลอดภัยในการใช้ถนน	กองช่าง
๘๒	หมู่ที่ ๑๐ บ้านศิลาทอง ก่อสร้างอาคารอเนกประสงค์ โครงหลังคาเหล็กเมทัลชีท	เพื่อความสะดวกในการอำนวยความสะดวกให้ประชาชนได้มากที่สุด	ก่อสร้างอาคารอเนกประสงค์ โครงหลังคาเหล็กเมทัลชีท บริเวณที่ดินสาธารณะหมู่บ้าน	จุดเริ่มต้นโครงการ E ๑๕.๐๖๖๘๖๐ N ๑๐๑.๙๕๖๖๕๓	๗๐๐,๐๐๐	-	-	-	ประชากรที่มีสถานที่ทำกิจกรรมร่วมกันเพิ่มขึ้น	ครัวเรือนที่ได้รับประโยชน์จากการใช้อาคารที่สะดวกมากขึ้น	กองช่าง
๘๓	ก่อสร้างสถานีวิทยุ อเนกประสงค์พร้อมอุปกรณ์ภายในหมู่บ้านศิลาทอง	เพื่อส่งเสริมสุขภาพในการออกกำลังกายให้กับประชาชน	ก่อสร้างสถานีวิทยุอเนกประสงค์พร้อมอุปกรณ์	จุดเริ่มต้นโครงการ E ๑๕.๐๖๖๘๖๖ N ๑๐๑.๙๕๖๘๕๕	-	๑,๒๐๐,๐๐๐	-	-	ประชาชนมีสุขภาพอนามัยที่สมบูรณ์แข็งแรง	ประชาชนได้มีสถานที่ออกกำลังกาย และมีส่วนร่วมกับกิจกรรม	กองช่าง

รายละเอียดโครงการพัฒนา

บทวนแผนพัฒนาท้องถิ่น (พ.ศ. ๒๕๖๖ - ๒๕๗๐) แก้ไข เพิ่มเติม เปลี่ยนแปลง (ฉบับที่ ๑) พ.ศ. ๒๕๖๖
 สำหรับ โครงการที่เกิดขึ้นศึกษาขององค์การปกครองส่วนท้องถิ่นที่ใช้สำหรับบริการประชาชนแผนพัฒนาท้องถิ่น

สำนักงานเทศบาลตำบลพันธุ อำเภอนาหว้า จังหวัดนครราชสีมา

- ก. ยุทธศาสตร์ชาติ ๒๐ ปี ยุทธศาสตร์การพัฒนาที่สร้างความสามารถในการแข่งขัน
- ข. แผนพัฒนาเศรษฐกิจและสังคมแห่งชาติ ฉบับที่ ๑๓ หมายเหตุที่ ๕ หมายเหตุที่ ๕ ไทยเป็นประเทศการค้าการลงทุนและยุทธศาสตร์ทางโลจิสติกส์ที่สำคัญของภูมิภาค
- ค. Sustainable Development Goals : SDGs เป้าหมายที่ ๑ การปรับโครงสร้างภาคการผลิตและบริการสู่เศรษฐกิจฐานนวัตกรรม/ เป้าประสงค์ที่ ๕ ประสิทธิภาพการลงทุนและโลจิสติกส์
- ง. ยุทธศาสตร์จังหวัดนครราชสีมาที่ ๒ ส่งเสริม พัฒนา โครงสร้างพื้นฐาน เพื่อยกระดับเศรษฐกิจ การท่องเที่ยว การค้า การลงทุน อุตสาหกรรม เศรษฐกิจCG และเขตเศรษฐกิจพิเศษ
- จ. ยุทธศาสตร์การพัฒนาขององค์การปกครองส่วนท้องถิ่นในเขตจังหวัดนครราชสีมาที่ ๖ ยุทธศาสตร์ด้านการพัฒนาโครงสร้างพื้นฐาน
- ๑. ยุทธศาสตร์ที่ ๓ การพัฒนาโครงสร้างพื้นฐาน

๑.๑. กลยุทธ์การพัฒนาโครงสร้างพื้นฐาน ระบบสาธารณูปโภคและสาธารณูปการ

(๑) แผนงานอุตสาหกรรมและการโยธา

ที่	โครงการ	วัตถุประสงค์	เป้าหมาย (ผลผลิตของโครงการ)	พิกัดทาง ภูมิศาสตร์	งบประมาณและที่ผ่านมา				ตัวชี้วัด (KPI)	ผลที่คาดว่าจะ ได้รับ	หน่วยงาน รับผิดชอบหลัก
					๒๕๖๖ (บาท)	๒๕๖๗ (บาท)	๒๕๖๘ (บาท)	๒๕๖๙ (บาท)			
๘๔	ก่อสร้างสะพาน คล. ข้ามคลอง ฝักขาม สะพานเชื่อมระหว่างตำบล พันธุ ตำบลบึงอ้อย ตำบลหนองสว่าง และตำบลค่างพลู อำเภอนาหว้า	เพื่อความสะดวกในการ เดินทางสัญจรไป-มา ของประชาชน ได้อย่าง ปลอดภัย	ก่อสร้างสะพาน คล. ผิวจราจร กว้าง ๘.๐๐ เมตร ยาว ๒๐ เมตร	จุดเริ่มต้นโครงการ E ๑๕.๐๕๘๑๓๓ N ๑๐๑.๙๕๐๙๗๕	-	-	-	-	๒๕๗๐ (บาท)	ประชาชนได้รับ ความสะดวก ในการเดินทาง และความปลอดภัย ในการใช้ สะพาน	กองช่าง
๘๕	ก่อสร้างถนนผิวจราจรหินคลุก จากสี่แยกหัวพันไร่ - เขื่อนตำบล บึงอ้อย	เพื่อความสะดวกในการ เดินทางสัญจรไป-มา ของประชาชน ได้อย่าง ปลอดภัย	ก่อสร้างถนนผิวจราจรหินคลุก กว้าง ๖.๐๐ เมตร ยาว ๒,๐๐๐ เมตร ทน ๐.๒๐ เมตร	จุดเริ่มต้นโครงการ E ๑๕.๐๕๑๓๑๖ N ๑๐๑.๙๕๒๑๓๓ จุดสิ้นสุดโครงการ E ๑๕.๐๓๓๐๓๙ N ๑๐๑.๙๕๗๕๙๕	-	-	-	๑,๕๐๐,๐๐๐	-	ประชาชนได้รับ ความสะดวก ในการเดินทาง และความปลอดภัย ในการใช้ถนน	กองช่าง
๘๖	ปรับปรุงผิวถนนลาดยางแอสฟัลติก คอนกรีต สายหลักกลางหมู่บ้านจาก ชุมชนวัดพันธุ (แยกหัวนาไร่) ทางเข้าหมู่บ้านศิลาทอง ถึง หน้าวัด พันธุ เชื่อมตำบลบึงอ้อย	เพื่อความสะดวกในการ เดินทางสัญจรไป-มา ของประชาชน ได้อย่าง ปลอดภัย	ปรับปรุงผิวถนนลาดยางแอส ฟัลติกคอนกรีต กว้าง ๕ ม. ยาว ๑,๕๐๐ ม. ทน ๐.๑๐๕ ม.	จุดเริ่มต้นโครงการ E ๑๕.๐๕๑๒๒๖ N ๑๐๑.๙๕๒๑๓๔ จุดสิ้นสุดโครงการ E ๑๕.๐๕๖๕๕๕ N ๑๐๑.๙๕๖๕๕๙	-	-	-	๕,๐๐๐,๐๐๐	-	ประชาชนได้รับ ความสะดวก ในการเดินทาง และความปลอดภัย ในการใช้ถนน	กองช่าง

รายละเอียดโครงการพัฒนา

บทวางแผนพัฒนาท้องถิ่น (พ.ศ. ๒๕๖๖ - ๒๕๗๐) แก้ไข เพิ่มเติม เปลี่ยนแปลง (ฉบับที่ ๑) พ.ศ. ๒๕๖๖
 สำหรับ โครงการที่เกินศักยภาพขององค์กรปกครองส่วนท้องถิ่นที่ใช้สำหรับบริการประชาชนและแผนพัฒนาท้องถิ่น
 สำนักงานเทศบาลตำบลพันธุฯ อำเภอชนบทและสอ จังหวัดนครราชสีมา

- ก. ยุทธศาสตร์ชาติ ๒๐ ปี ยุทธศาสตร์การพัฒนาที่การสร้างความสามารถในการแข่งขัน
- ข. แผนพัฒนาเศรษฐกิจและสังคมแห่งชาติ ฉบับที่ ๑๓ หมายเหตุที่ ๕ ไทยเป็นประเทศกำลังพัฒนาและยุทธศาสตร์ทางโลจิสติกส์ที่สำคัญของภูมิภาค
- ค. Sustainable Development Goals : SDGs เป้าหมายที่ ๑ การไร้ความยากจนและการยุติความไม่เท่าเทียม/ เป้าประสงค์ที่ ๕ ประสิทธิภาพการลงทุนและโลจิสติกส์
- ง. ยุทธศาสตร์จังหวัดนครราชสีมาที่ ๒ ส่งเสริม พัฒนา โครงสร้างพื้นฐาน เพื่อยกระดับเศรษฐกิจ การท่องเที่ยว การค้า การลงทุน อุตสาหกรรม เศรษฐกิจBCG และเขตเศรษฐกิจพิเศษ
- จ. ยุทธศาสตร์การพัฒนาขององค์กรปกครองส่วนท้องถิ่นในเขตจังหวัดนครราชสีมาที่๖ ยุทธศาสตร์ด้านการพัฒนาโครงสร้างพื้นฐาน
 - ๑. ยุทธศาสตร์ที่ ๓ การพัฒนาโครงสร้างพื้นฐาน
 - ๑.๑. กลยุทธ์การพัฒนากระบวนการสร้างพื้นฐาน ระบบสาธารณูปโภคและสาธารณูปการ (๑) แผนงานอุตสาหกรรมและการโยธา

ที่	โครงการ	วัตถุประสงค์	เป้าหมาย (ผลผลิตของโครงการ)	พิกัดทางภูมิศาสตร์	งบประมาณและที่ผ่านมา				ตัวชี้วัด (KPI)	ผลที่คาดว่าจะได้รับ	หน่วยงานรับผิดชอบหลัก	
					๒๕๖๖ (บาท)	๒๕๖๗ (บาท)	๒๕๖๘ (บาท)	๒๕๖๙ (บาท)				๒๕๗๐ (บาท)
๘๗	ปรับปรุงถนนผิวจราจร คสล. บริเวณชุมชนประจักษ์พัฒนาทางเข้าหมู่บ้านศิลาทอง เชื่อมตำบลบึงอ้อ	เพื่อความสะดวกในการเดินทางของประชาชน ได้อย่างปลอดภัย	ปรับปรุงถนนผิวจราจร คสล. กว้าง ๖ ม. ยาว ๑๕๐ ม. หน้า ๐.๑๕ ม. ลงหินคลุกไหล่ทางข้างละ ๐.๕๐ ม. จุดทางเชื่อมถนนบึงอ้อเสริมดินรอนพื้นทางเฉลี่ย ๐.๖๐ ม. ปรับระดับผิวจราจรให้เสมอผิวถนนลาดยางฯ ถนนบึงอ้อและจุดสิ้นสุดมีลาดเอียงลงเชื่อมบริเวณผิวจราจรเดิมในระยะที่สมดุล	จุดเริ่มต้นโครงการ E ๑๕.๐๕๑๒๕๒ N ๑๐๑.๙๕๖๑๓๔ จุดสิ้นสุดโครงการ E ๑๕.๐๖๔๔๗๘ N ๑๐๑.๙๕๖๕๖๒	๑,๐๐๐,๐๐๐	-	-	-	-	ได้ความยาวถนนผิวจราจร คสล. ยาวไม่น้อยกว่า ๑๕๐ ม.	ประชาชนได้รับความสะดวกในการเดินทางและความปลอดภัยในการใช้งาน	กองช่าง
๘๘	ก่อสร้างถนนผิวจราจรหินคลุก สายบ้านหนองสะแกพัฒนา หมู่ที่ ๑๑ (สายล่างข้างไรสี) ถึง บ้านโนนศาลเชื่อมตำบลบึงอ้อ และตำบลหลักทั้งอำเภอมือง	เพื่อให้การคมนาคมสะดวกปลอดภัยรวดเร็วมากขึ้นในพื้นที่ระหว่างตำบลพันธุฯและตำบลบึงอ้อ	ก่อสร้างถนนหินคลุก เหล็ก กว้าง ๕ เมตร ยาว ๑,๕๐๐ เมตร หน้า ๐.๑๕ เมตร	จุดเริ่มต้นโครงการ E ๑๕.๐๔๕๒๑๙ N ๑๐๑.๙๖๓๖๐๘ จุดสิ้นสุดโครงการ E ๑๕.๐๓๙๘๔๗ N ๑๐๑.๙๖๔๕๖๐	๑,๓๐๐,๐๐๐	-	-	-	-	ได้ถนนหินคลุก ยาวไม่น้อยกว่า ๑,๕๐๐ เมตร	ประชาชนได้รับความสะดวกในการเดินทางและความปลอดภัยในการใช้งาน	กองช่าง

รายละเอียดโครงการพัฒนา

ทบทวนแผนพัฒนาท้องถิ่น (พ.ศ. ๒๕๖๖ - ๒๕๗๐) แก้ไข เพิ่มเติม เปลี่ยนแปลง (ฉบับที่ ๑) พ.ศ. ๒๕๖๖ สำหรับ โครงการที่เกี่ยคุณภาพขององค์กรปกครองส่วนท้องถิ่นที่ใช้สำหรับประกอบการประสานแผนพัฒนาท้องถิ่น สำนักงานเทศบาลตำบลทับนาค อำเภอขามทะเลสอ จังหวัดนครราชสีมา

ก. ยุทธศาสตร์ชาติ ๒๐ ปี ยุทธศาสตร์การพัฒนาที่การสร้างความเป็นปึกแผ่นและบูรณาการความร่วมมือของภูมิภาค

ข. แผนพัฒนาเศรษฐกิจและสังคมแห่งชาติ ฉบับที่ ๑๓ หมายเหตุที่ ๕ ไทยเป็นประเทศกำลังพัฒนาที่มีขีดความสามารถในการแข่งขัน

ค. Sustainable Development Goals : SDGs เป้าหมายที่ ๑ การขจัดความยากจนและการพัฒนาคนอย่างยั่งยืน เป้าประสงค์ที่ ๕ ประสิทธิภาพการลงทุนและโครงสร้างพื้นฐานที่มีคุณภาพ

ง. ยุทธศาสตร์จังหวัดนครราชสีมาที่ ๒ ส่งเสริม พัฒนา โครงสร้างพื้นฐาน เพื่อยกระดับเศรษฐกิจ การท่องเที่ยว การลงทุน อุตสาหกรรม เศรษฐกิจCG และเขตเศรษฐกิจพิเศษ

จ. ยุทธศาสตร์การพัฒนาขององค์กรปกครองส่วนท้องถิ่นในเขตจังหวัดนครราชสีมาที่ ๖ ยุทธศาสตร์ด้านการพัฒนาโครงสร้างพื้นฐาน

๑. ยุทธศาสตร์ที่ ๓ การพัฒนาโครงสร้างพื้นฐาน

๑.๑. กลยุทธ์การพัฒนาแบบโครงสร้างพื้นฐาน ระบบสาธารณูปโภคและสาธารณูปการ

(๑) แผนงานยุทธศาสตร์และการโยธา

ที่	โครงการ	วัตถุประสงค์	เป้าหมาย (ผลผลิตของโครงการ)	ทิศทาง ภูมิศาสตร์	งบประมาณและที่มา				ตัวชี้วัด (KPI)	ผลที่คาดว่าจะได้รับ	หน่วยงาน รับผิดชอบหลัก	
					๒๕๖๖ (บาท)	๒๕๖๗ (บาท)	๒๕๖๘ (บาท)	๒๕๖๙ (บาท)				
๘๘	ก่อสร้างถนนคอนกรีตเสริมเหล็ก สายบ้านหนองสะแกพัฒนา หมู่ที่ ๑๑ (สายล่างข้างโรงเรียน) ถึง บ้านโนนตาล เชื่อมตำบลบึงอ้อ และตำบลพลกั้ง อำเภอเมือง	เพื่อความสะดวกในการเดินทางสัญจรไป-มา ของประชาชน ได้อย่างปลอดภัย	ก่อสร้างถนนคอนกรีตเสริมเหล็ก กว้าง ๕ เมตร ยาว ๑,๕๐๐ เมตร หนา ๐.๑๕ เมตร ลงลูกรังไหล่ทางไม่น้อยกว่าข้าง ละ ๐.๕๐ เมตร	จุดเริ่มต้นโครงการ E ๑๕.๐๕๔๔๒๕ N ๑๐๑.๙๖๒๖๐๘ จุดสิ้นสุดโครงการ E ๑๕.๐๗๓๕๔๗ N ๑๐๑.๙๖๕๔๖๐	-	๓,๑๑๐,๐๐๐	-	-	-	ได้ถนน คสล. ยาวไม่น้อยกว่า ๑,๕๐๐ เมตร	ประชาชนได้รับความสะดวก ในการเดินทาง และความปลอดภัยในการใช้ถนน	กองช่าง
๘๙	ก่อสร้างถนนผิวจราจร คสล. ขยายบ้านนายสมจิตร์ ไร่พันธุ - บ้านผู้ใหญ่กิติ เบื้องหลังเกาะ เชื่อมตำบลบึงอ้อ	เพื่อความสะดวกในการเดินทางสัญจรไป-มา ของประชาชน ได้อย่างปลอดภัย	ก่อสร้างถนนผิวจราจร คสล. กว้าง ๔.๐๐ เมตร ยาว ๗๐๐ เมตร หนา ๐.๑๕ เมตร	จุดเริ่มต้นโครงการ E ๑๕.๐๕๔๒๒๒ N ๑๐๑.๙๖๕๔๘๘ จุดสิ้นสุดโครงการ E ๑๕.๐๕๐๒๒๘๘ N ๑๐๑.๙๖๕๖๖๐๒	-	๑,๒๐๐,๐๐๐	-	-	-	ได้ความยาวถนน ผิวจราจร คสล. ยาวไม่น้อยกว่า ๗๐๐ เมตร	ประชาชนได้รับความสะดวก ในการเดินทาง และความปลอดภัยในการใช้ถนน	กองช่าง
๙๐	ก่อสร้างถนนผิวจราจรลูกรัง สายวัดหนองสะแก - บ้านโนนตาล เชื่อมตำบลบึงอ้อ	เพื่อความสะดวกในการเดินทางสัญจรไป-มา ของประชาชน ได้อย่างปลอดภัย	ก่อสร้างถนนผิวจราจรลูกรัง กว้าง ๕.๐๐ เมตร ยาว ๒,๕๐๐ เมตร หนา ๐.๒๐ เมตร พร้อมวางท่อ คสล ขนาด ๑๐.๖๐ x ๑๐.๐๐ เมตร x ๖ ท่อน จำนวน ๔ จุด	จุดเริ่มต้นโครงการ E ๑๕.๐๕๒๖๑๗ N ๑๐๑.๙๖๖๖๗๑ จุดสิ้นสุดโครงการ E ๑๕.๐๗๑๒๘๗ N ๑๐๑.๙๖๗๑๕๕	-	๑,๒๐๐,๐๐๐	-	-	-	ได้ความยาวถนน ผิวจราจรลูกรัง ยาวไม่น้อยกว่า ๒,๕๐๐ เมตร	ประชาชนได้รับความสะดวก ในการเดินทาง และความปลอดภัยในการใช้ถนน	กองช่าง
๙๑	ก่อสร้างถนนผิวจราจรลูกรัง สายบ้านหนองสะแกพัฒนา - สระสาธารณะหนองผาง เชื่อมตำบลบึงอ้อ	เพื่อความสะดวกในการเดินทางสัญจรไป-มา ของประชาชน ได้อย่างปลอดภัย	ก่อสร้างถนนผิวจราจรลูกรัง กว้าง ๕.๐๐ เมตร ยาว ๒,๐๐๐ เมตร หนา ๐.๒๐ เมตร	จุดเริ่มต้นโครงการ E ๑๕.๐๕๒๖๑๕ N ๑๐๑.๙๖๕๓๒๘ จุดสิ้นสุดโครงการ E ๑๕.๐๕๑๒๘๗ N ๑๐๑.๙๖๕๖๖๐๒	-	-	-	-	-	ได้ความยาวถนน ผิวจราจรลูกรัง ยาวไม่น้อยกว่า ๒,๐๐๐ เมตร	ประชาชนได้รับความสะดวก ในการเดินทาง และความปลอดภัยในการใช้ถนน	กองช่าง

รายละเอียดโครงการพัฒนา

ทบทวนแผนพัฒนาท้องถิ่น (พ.ศ. ๒๕๖๖ - ๒๕๗๐) แก้ไข เพิ่มเติม เปลี่ยนแปลง (ฉบับที่ ๑) พ.ศ. ๒๕๖๖

สำหรับ โครงการที่เกี่ยกับภาพขององค์กรปกครองส่วนท้องถิ่นที่ใช้สำหรับการประสานแผนพัฒนาท้องถิ่น

สำนักงานเทศบาลตำบลพันดุง อำเภอขามทะเลสอ จังหวัดนครราชสีมา

ก. ยุทธศาสตร์ชาติ ๒๐ ปี ยุทธศาสตร์การพัฒนาที่การสร้างความสามารถในการแข่งขัน

ข. แผนพัฒนาเศรษฐกิจและสังคมแห่งชาติ ฉบับที่ ๑๓ หมายเหตุที่ ๕ ไทยเป็นประตูการค้าการลงทุนและยุทธศาสตร์ทางโลจิสติกส์สำคัญของภูมิภาค

ค. Sustainable Development Goals : SDGs เป้าหมายที่ ๑ การปรับโครงสร้างภาคการผลิตและบริการสู่เศรษฐกิจฐานนวัตกรรม/ เป้าประสงค์ที่ ๕ ประสิทธิภาพการลงทุนและโลจิสติกส์

ง. ยุทธศาสตร์จังหวัดนครราชสีมาที่ ๒ ส่งเสริม พัฒนา โครงสร้างพื้นฐาน เพื่อยกระดับเศรษฐกิจ การท่องเที่ยว การค้า การลงทุน อุตสาหกรรม เศรษฐกิจESG และเขตเศรษฐกิจพิเศษ

จ. ยุทธศาสตร์การพัฒนาขององค์กรปกครองส่วนท้องถิ่นในเขตจังหวัดนครราชสีมาที่ ๖ ยุทธศาสตร์ด้านการพัฒนาโครงสร้างพื้นฐาน

๑. ยุทธศาสตร์ที่ ๓ การพัฒนาโครงสร้างพื้นฐาน

๑.๑. กลยุทธ์การพัฒนาแบบโครงสร้างพื้นฐาน ระบบสาธารณูปโภคและสาธารณูปการ

(๑) แผนงานอุตสาหกรรมและการโยธา

ที่	โครงการ	วัตถุประสงค์	เป้าหมาย (ผลผลิตของโครงการ)	ทิศทาง ภูมิศาสตร์	งบประมาณและที่เข้ามา				ตัวชี้วัด (KPI)	ผลที่คาดว่าจะ ได้รับ	หน่วยงาน รับผิดชอบหลัก
					๒๕๖๖ (บาท)	๒๕๖๗ (บาท)	๒๕๖๘ (บาท)	๒๕๖๙ (บาท)			
๔๓	สนับสนุนเทศบาลตำบลพันดุง โครงการขอรับการสนับสนุน เครื่องจักรกล	- เพื่อปรับปรุงถนนภายใน ตำบลพันดุงให้อยู่ในสภาพ ที่สามารถใช้งานได้ตลอดปี - เพื่อให้เกษตรกรใช้เส้น ทางขนส่งพืชผลผลิตทาง การเกษตรออกสู่ตลาด ได้อย่างรวดเร็ว - เพื่อลดค่าใช้จ่ายในการ ปรับ - เพื่อลดค่าใช้จ่ายในการ ปรับปรุงถนนภายในเขต ตำบลและสามารถนำเงิน งบประมาณไปใช้จ่ายในกิจ ของเทศบาลตำบล - เพื่อเป็นการร่วมมือ ระหว่างอปท. และ อจ. ในการเข้าถึงประชาชน	- ราษฎร และเกษตรกรภายใน ตำบลพันดุง ทั้ง ๑๑ หมู่บ้าน สามารถใช้งานที่ทำการปรับปรุง แล้วได้อย่างสะดวกและปลอดภัย โดยมีจำนวน ๖๕ สายทาง ระยะทางรวม ประมาณ ๗๐ กิโลเมตร	จุดเริ่มต้นโครงการ E ๑๕๐๗๓๒๔๖ N ๑๐๑.๙๕๖๔๖๕	๖๐๐,๐๐๐ (บาท)	๖๐๐,๐๐๐ (บาท)	๖๐๐,๐๐๐ (บาท)	๖๐๐,๐๐๐ (บาท)	๖๐๐,๐๐๐ (บาท)	- เกษตรกร และ ราษฎรในตำบล พันดุง ทั้ง ๑๑ หมู่บ้านได้ใช้งาน ที่ทำการปรับปรุง แล้วอย่างสะดวก และปลอดภัย - เกิดการพัฒนา ทางด้านอาชีพลด การสูญเสียของผล ผลิตทางการเกษตร - เกษตรกรได้ประ- กอบอาชีพอย่างเต็ม ที่มีการดูแลรักษา พืชผลทางการ เกษตร	กองช่าง

บัญชีโครงการพัฒนาท้องถิ่น

บัญชีครุภัณฑ์

(ตามแบบ ผ ๐๓)

บัญชีครุภัณฑ์

ทบทวนแผนพัฒนาท้องถิ่น (พ.ศ. ๒๕๖๖ - ๒๕๗๐) แก้ไข เพิ่มเติม เปลี่ยนแปลง (ฉบับที่ ๑) พ.ศ. ๒๕๖๖

สำนักงานเทศบาลตำบลพันดุง อำเภอขามทะเลสอ จังหวัดนครราชสีมา

ที่	แผนงาน	หมวด	ประเภท	วัตถุประสงค์	เป้าหมาย (ผลผลิตของครุภัณฑ์)	งบประมาณและที่ผ่านมา				หน่วยงาน รับผิดชอบหลัก	
						๒๕๖๖ (บาท)	๒๕๖๗ (บาท)	๒๕๖๘ (บาท)	๒๕๖๙ (บาท)		๒๕๗๐ (บาท)
๑	บริหารงานทั่วไป	ค่าครุภัณฑ์	ครุภัณฑ์ยานพาหนะ และขนส่ง	เพื่อให้การบริหารงาน และการบริการ ประชาชนเป็นไปอย่าง มีประสิทธิภาพ	จัดซื้อรถจักรยานยนต์ จำนวน ๑ คัน	-	-	-	-	-	สำนักงาน สำนักปลัด
๒	บริหารงานทั่วไป	ค่าครุภัณฑ์	ครุภัณฑ์ยานพาหนะ และขนส่ง	เพื่อให้การบริหารงาน และการบริการ ประชาชนเป็นไปอย่าง มีประสิทธิภาพ	จัดซื้อรถยนต์บรรทุก (ดีเซล) ขนาด ๑ คัน แบบดับเบิล แค็บ จำนวน ๑ คัน	-	-	-	-	-	สำนักปลัด
๓	บริหารงานทั่วไป	ค่าครุภัณฑ์	ครุภัณฑ์สำนักงาน	เพื่อให้การบริหารงาน และการบริการ ประชาชน การปฏิบัติ งานในหน่วยงานเป็น ไปอย่างมีประสิทธิภาพ	เครื่องทำลายเอกสาร แบบ ตัดละเอียด ทำลายครั้งละ ๑๐ แผ่น รายละเอียดตามบัญชีราคา มาตรฐานครุภัณฑ์	๒๖,๓๐๐	-	-	-	-	สำนักปลัด
๔	บริหารงานทั่วไป	ค่าครุภัณฑ์	ครุภัณฑ์สำนักงาน	เพื่อให้การบริหารงาน และการบริการ ประชาชน การปฏิบัติ งานในหน่วยงานเป็น ไปอย่างมีประสิทธิภาพ	จัดซื้อไฟเดย์ไม่สีก จำนวน ๒ ตัว ขนาด ๕๐x๖๐x๒๐ ซม. (กว้างลึกสูง)ติดตรัสัญลักษณ์ ทต.พันดุง (ครุภัณฑ์นอกบัญชี มาตรฐานครุภัณฑ์)	๗,๕๐๐	-	-	-	-	สำนักปลัด เทศบาลตำบล พันดุง

บัญชีครุภัณฑ์

ทบทวนแผนพัฒนาท้องถิ่น (พ.ศ. ๒๕๖๖ - ๒๕๗๐) แก้ไข เพิ่มเติม เปลี่ยนแปลง (ฉบับที่ ๑) พ.ศ. ๒๕๖๖

สำนักงานเทศบาลตำบลพันดุง อำเภอขามทะเลสอ จังหวัดนครราชสีมา

ที่	แผนงาน	หมวด	ประเภท	วัตถุประสงค์	เป้าหมาย (ผลผลิตของครุภัณฑ์)	งบประมาณและที่ผ่านมา				หน่วยงาน รับผิดชอบหลัก	
						๒๕๖๖ (บาท)	๒๕๖๗ (บาท)	๒๕๖๘ (บาท)	๒๕๖๙ (บาท)		๒๕๗๐ (บาท)
๕	บริหารงานทั่วไป	ค่าครุภัณฑ์	ครุภัณฑ์สำนักงาน	เพื่อให้การบริหารงาน และการบริการ ประชาชน การปฏิบัติ งานในหน่วยงานเป็น ไปอย่างมีประสิทธิภาพ	จัดซื้อโต๊ะประชุมขาเหล็ก ขนาดใหญ่ จำนวน ๒ ชุดๆ ละ ๓๙,๐๐๐ บาท รายละเอียดสืบตามบัญชีราคา ตามท้องตลาดนอกมาตรฐาน ครุภัณฑ์	-	-	๗๘,๐๐๐	-	-	สำนักงานปลัด
๖	บริหารงานทั่วไป	ค่าครุภัณฑ์	ครุภัณฑ์สำนักงาน	เพื่อให้การบริหารงาน และการบริการ ประชาชน การปฏิบัติ งานในหน่วยงานเป็น ไปอย่างมีประสิทธิภาพ	จัดซื้อโต๊ะพับอเนกประสงค์ ขนาด ๑๒๐x๖๐x๗๔ ซม. (โต๊ะหน้าขา) จำนวน ๒๐ ตัวละ ๑,๒๐๐.- บาท รายละเอียดสืบตามบัญชีราคา ตามท้องตลาดนอกมาตรฐาน ครุภัณฑ์	-	-	-	-	๒๔,๐๐๐	สำนักงานปลัด

บัญชีครุภัณฑ์

ทบทวนแผนพัฒนาท้องถิ่น (พ.ศ. ๒๕๖๖ - ๒๕๗๐) แก้ไข เพิ่มเติม เปลี่ยนแปลง (ฉบับที่ ๑) พ.ศ. ๒๕๖๖

สำนักงานเทศบาลตำบลพันดุง อำเภอขามทะเลสอ จังหวัดนครราชสีมา

ที่	แผนงาน	หมวด	ประเภท	วัตถุประสงค์	เป้าหมาย (ผลผลิตของครุภัณฑ์)	งบประมาณและที่ผ่านมา				หน่วยงาน รับผิดชอบหลัก
						๒๕๖๖ (บาท)	๒๕๖๗ (บาท)	๒๕๖๘ (บาท)	๒๕๖๙ (บาท)	
๗	บริหารงานทั่วไป	ครุภัณฑ์	ครุภัณฑ์งานบ้าน งานครัว	เพื่อให้การบริหารงาน และการบริการ ประชาชน การปฏิบัติงานในหน่วยงานเป็นไปอย่างมีประสิทธิภาพ	จัดซื้อตู้แช่เย็น ๑ ประตู ขนาดความจุรวม ๔.๘ คิว จำนวน ๑ ตู้ ๆ ละ ๑๒,๐๐๐.- บาท (สำหรับแช่น้ำดื่มบริการ ประชาชน)รายละเอียดสืบตามบัญชีราคาตามท้องตลาดนอก มาตรฐานครุภัณฑ์	-	-	๑๒,๐๐๐	-	สำนักงานปลัด
๘	บริหารงานทั่วไป	ครุภัณฑ์	ครุภัณฑ์สำนักงาน	เพื่อให้การบริหารงาน และการบริการ ประชาชน การปฏิบัติงานในหน่วยงานเป็นไปอย่างมีประสิทธิภาพ	จัดซื้อเก้าอี้บุวมอบนบกประสงค์ ขนาด ๔๗ x ๖๑ x ๙๐ ซม. จำนวน ๕๐ ตัว ๆ ละ ๙๕๐.- บาท รายละเอียดสืบตามบัญชีราคาตามท้องตลาดนอก มาตรฐานครุภัณฑ์	-	-	-	๔๗,๕๐๐	สำนักงานปลัด

บัญชีครุภัณฑ์

ทบทวนแผนพัฒนาท้องถิ่น (พ.ศ. ๒๕๖๖ - ๒๕๗๐) แก้ไข เพิ่มเติม เปลี่ยนแปลง (ฉบับที่ ๑) พ.ศ. ๒๕๖๖

สำนักงานเทศบาลตำบลพันดุง อำเภอขามทะเลสอ จังหวัดนครราชสีมา

ที่	แผนงาน	หมวด	ประเภท	วัตถุประสงค์	เป้าหมาย (ผลผลิตของครุภัณฑ์)	งบประมาณและที่ผ่านมา				หน่วยงาน รับผิดชอบหลัก	
						๒๕๖๖ (บาท)	๒๕๖๗ (บาท)	๒๕๖๘ (บาท)	๒๕๖๙ (บาท)		๒๕๗๐ (บาท)
๙	บริหารงานทั่วไป	คำครุภัณฑ์	ครุภัณฑ์งานบ้าน งานครัว	เพื่อให้การบริหารงาน และการบริการ ประชาชน การปฏิบัติงานในหน่วยงานเป็นไปอย่างมีประสิทธิภาพ	จัดซื้อตู้เย็น ขนาด ๙ คิว บิกฟุต จำนวน ๑ ตู้ และ ๑๔,๗๐๐.- บาท รายละเอียดตามบัญชีราคามาตรฐานครุภัณฑ์ เดือนธันวาคม ๒๕๖๒	-	-	๑๔,๗๐๐	-	-	สำนักปลัด
๑๐	บริหารงานทั่วไป	คำครุภัณฑ์	ครุภัณฑ์ไฟฟ้าและวิทยุ	เพื่อให้การบริหารงาน และการบริการ ประชาชนเป็นไปอย่างมีประสิทธิภาพ	จัดซื้อชุดเครื่องเสียงดีทรถ ประชาสัมพันธ์ พร้อมอุปกรณ์ครบชุด อาทิเช่น เครื่องขยายเสียงให้ไปบ้านหรือเฟร็ด ๑ ตัว, ลำโพงฮอร์น ๑๐๐ วัตต์ กันน้ำ ๔ ตัว, ไมค์ , โรบาร์ยี่ห้อ ฯลฯ	-	๕๐,๐๐๐	-	-	-	สำนักปลัด
๑๑	บริหารงานทั่วไป	คำครุภัณฑ์	ครุภัณฑ์ยานพาหนะ และขนส่ง	เพื่อให้การบริหารงาน และการบริการ ประชาชนเป็นไปอย่างมีประสิทธิภาพ	จัดซื้อรถจักรยานยนต์ จำนวน ๑ คัน	-	๕๐,๘๐๐	-	-	-	กองคลัง

บัญชีครุภัณฑ์

ทบทวนแผนพัฒนาท้องถิ่น (พ.ศ. ๒๕๖๖ - ๒๕๗๐) แก้ไข เพิ่มเติม เปลี่ยนแปลง (ฉบับที่ ๑) พ.ศ. ๒๕๖๖

สำนักงานเทศบาลตำบลพันดุง อำเภอขามทะเลสอ จังหวัดนครราชสีมา

ที่	แผนงาน	หมวด	ประเภท	วัตถุประสงค์	เป้าหมาย (ผลผลิตของครุภัณฑ์)	งบประมาณและที่ผ่านมา				หน่วยงาน รับผิดชอบหลัก
						๒๕๖๖ (บาท)	๒๕๖๗ (บาท)	๒๕๖๘ (บาท)	๒๕๖๙ (บาท)	
๑๒	รักษาความสงบ ภายใน	คำครุภัณฑ์	ครุภัณฑ์โรงงาน	เพื่อให้การบริหารงาน และการบริการ ประชาชนเป็นไปอย่าง มีประสิทธิภาพ	จัดซื้อรถยนต์ จำนวน ๒ เครื่องๆ ละ ๓,๕๐๐ บาท	-	-	-	๒๕,๕๐๐ (บาท)	สำนักปลัด งานป้องกันฯ
๑๓	รักษาความสงบ ภายใน	คำครุภัณฑ์	ครุภัณฑ์สำนักงาน	เพื่อให้การบริหารงาน และการบริการ ประชาชนเป็นไปอย่าง มีประสิทธิภาพ	จัดซื้อเครื่องปรับอากาศแบบ แยกส่วน ขนาด ๑๘,๐๐๐ บีทียู จำนวน ๑ ตัวๆ ๒๘,๖๐๐ บาท	-	-	๘๕,๘๐๐	-	สำนักปลัด งานป้องกันฯ
๑๔	รักษาความสงบ ภายใน	คำครุภัณฑ์	ครุภัณฑ์ยานพาหนะ และขนส่ง	เพื่อให้การบริหารงาน และการบริการ ประชาชนเป็นไปอย่าง มีประสิทธิภาพ	จัดซื้อรถจักรยานยนต์ จำนวน ๑ คัน	-	-	-	๔๐,๘๐๐	สำนักปลัด งานป้องกันฯ
๑๕	รักษาความสงบ ภายใน	คำครุภัณฑ์	ครุภัณฑ์งานบ้าน งาน ครัว	เพื่อให้การบริหารงาน และการบริการ ประชาชน การปฏิบัติ งานในหน่วยงานเป็น ไปอย่างมีประสิทธิภาพ	จัดซื้อตู้ทำน้ำเย็น - น้ำร้อน จำนวน ๑ ตู้ๆ ละ ๔,๕๐๐.- บาท รายละเอียดสืบตาม บัญชีราคาตามท้องตลาดนอก มาตรฐานครุภัณฑ์	-	-	-	๔,๕๐๐	สำนักปลัด งานป้องกันฯ

บัญชีครุภัณฑ์

ทบทวนแผนพัฒนาท้องถิ่น (พ.ศ. ๒๕๖๖ - ๒๕๗๐) แก้ไข เพิ่มเติม เปลี่ยนแปลง (ฉบับที่ ๑) พ.ศ. ๒๕๖๖

สำนักงานเทศบาลตำบลพันดุง อำเภอขามทะเลสอ จังหวัดนครราชสีมา

ที่	แผนงาน	หมวด	ประเภท	วัตถุประสงค์	เป้าหมาย (ผลผลิตของครุภัณฑ์)	งบประมาณและที่ผ่านมา				หน่วยงาน รับผิดชอบหลัก	
						๒๕๖๖ (บาท)	๒๕๖๗ (บาท)	๒๕๖๘ (บาท)	๒๕๖๙ (บาท)		๒๕๗๐ (บาท)
๑๖	เคหะและชุมชน	คำครุภัณฑ์	ครุภัณฑ์งานพาหนะ และขนส่ง	เพื่อให้การบริหารงาน และการบริการ ประชาชนเป็นไปอย่าง มีประสิทธิภาพ	จัดซื้อรถยนต์บรรทุก (ดีเซล) ขนาด ๑ ตัน แบบดับเบิล แค็บ จำนวน ๑ คัน	-	-	๘๐๐,๐๐๐	-	-	กองช่าง
๑๗	เคหะและชุมชน	คำครุภัณฑ์	ครุภัณฑ์สำนักงาน	เพื่อให้การบริหารงาน และการบริการ ประชาชนเป็นไปอย่าง มีประสิทธิภาพ	จัดซื้อเครื่องดูดฝุ่น ขนาด ๑.๕ ลิตร จำนวน ๒ เครื่อง	-	-	-	๑๓,๐๐๐	-	กองช่าง
๑๘	เคหะและชุมชน	คำครุภัณฑ์	ครุภัณฑ์การเกษตร	เพื่อให้การบริหารงาน และการบริการ ประชาชนเป็นไปอย่าง มีประสิทธิภาพ	จัดซื้อมอเตอร์ไฟฟ้สูบน้ำ ได้ ๑.๕๐๐ ลิตรต่อนาที จำนวน ๑๐ เครื่อง	-	-	-	-	๒๐๐,๐๐๐	กองช่าง
๑๙	เคหะและชุมชน	คำครุภัณฑ์	ครุภัณฑ์การเกษตร	เพื่อให้การบริหารงาน และการบริการ ประชาชนเป็นไปอย่าง มีประสิทธิภาพ	จัดซื้อเครื่องยนต์เบนซิน สูบน้ำได้ ๑,๐๐๐ ลิตรต่อ นาที ขนาด ๕ แรงม้า จำนวน ๑ เครื่อง	-	-	-	๑๓,๕๐๐	-	กองช่าง

บัญชีครุภัณฑ์

ทบทวนแผนพัฒนาท้องถิ่น (พ.ศ. ๒๕๖๖ - ๒๕๗๐) แก้ไข เพิ่มเติม เปลี่ยนแปลง (ฉบับที่ ๑) พ.ศ. ๒๕๖๖
สำนักงานเทศบาลตำบลพันดุง อำเภอขามทะเลสอ จังหวัดนครราชสีมา

ที่	แผนงาน	หมวด	ประเภท	วัตถุประสงค์	เป้าหมาย (ผลผลิตของครุภัณฑ์)	งบประมาณและที่ผ่านมา					หน่วยงาน รับผิดชอบหลัก
						๒๕๖๖ (บาท)	๒๕๖๗ (บาท)	๒๕๖๘ (บาท)	๒๕๖๙ (บาท)	๒๕๗๐ (บาท)	
๒๐	เคหะและชุมชน	ค่าครุภัณฑ์	ครุภัณฑ์อื่นๆ	เพื่อให้การบริหารงานและการบริการประชาชน การปฏิบัติงานในหน่วยงานเป็นไปอย่างมีประสิทธิภาพ	จัดซื้อเครื่องสูบน้ำเครื่องยนต์ดีเซล ขนาด ๘ นิ้ว พร้อมอุปกรณ์ รายละเอียดสืบตามบัญชีราคาตามท้องตลาดนอกมาตรการฐานครุภัณฑ์	-	-	๕๐๐,๐๐๐	-	-	กองช่าง
๒๑	เคหะและชุมชน	ค่าครุภัณฑ์	ครุภัณฑ์คอมพิวเตอร์	เพื่อจัดทำกล้องวงจรปิดติดตั้งแยกหัวน้ำไว้/แยกหนองสะแกไปแทนด	จัดซื้อกล้องวงจรปิดพร้อมระบบและเดินสายวางระบบควบคุมไว้อาคารป้องกันฯ	-	๘๐๐,๐๐๐	-	-	-	กองช่าง
๒๒	เคหะและชุมชน	ค่าครุภัณฑ์	ครุภัณฑ์ยานพาหนะและขนส่ง	เพื่อให้การบริหารงานและการบริการประชาชนเป็นไปอย่างมีประสิทธิภาพ	จัดซื้อรถจักรยานยนต์ จำนวน ๑ คัน	-	๕๐,๘๐๐	-	-	-	กองช่าง
๒๓	เคหะและชุมชน	ค่าครุภัณฑ์	ครุภัณฑ์ยานพาหนะและขนส่ง	เพื่อจัดหารถบรรทุก (ดีเซล) (ดีเซล) ๖ ล้อ ติดเครื่องยนต์ไฮดรอลิค พร้อมชุดกระเช้า	จัดซื้อรถบรรทุก (ดีเซล) ๖ ล้อ ติดเครื่องยนต์ไฮดรอลิค พร้อมชุดกระเช้า เพื่อบรรเทาความเดือดร้อนของประชาชน จำนวน ๑ คัน	-	๓,๓๐๐,๐๐๐	-	-	-	กองช่าง

บัญชีครุภัณฑ์

ทบทวนแผนพัฒนาท้องถิ่น (พ.ศ. ๒๕๖๖ - ๒๕๗๐) แก้ไข เพิ่มเติม เปลี่ยนแปลง (ฉบับที่ ๑) พ.ศ. ๒๕๖๖

สำนักงานเทศบาลตำบลพันดุง อำเภอขามทะเลสอ จังหวัดนครราชสีมา

ที่	แผนงาน	หมวด	ประเภท	วัตถุประสงค์	เป้าหมาย (ผลผลิตของครุภัณฑ์)	งบประมาณและที่ผ่านมา				หน่วยงาน รับผิดชอบหลัก	
						๒๕๖๖ (บาท)	๒๕๖๗ (บาท)	๒๕๖๘ (บาท)	๒๕๖๙ (บาท)		๒๕๗๐ (บาท)
๒๔	เกษตรและชุมชน	คำครุภัณฑ์	ครุภัณฑ์การเกษตร	เพื่อจัดหาเครื่องสูบน้ำ แบบพญานาคขนาดใหญ่ พร้อมท่อสูบน้ำ PVC ขนาด ๑๒ นิ้ว ยาว ๑,๐๐๐ เมตร	จัดซื้อเครื่องสูบน้ำแบบพญานาคขนาดใหญ่ เครื่องยนต์ดีเซล พร้อมท่อสูบน้ำ จำนวน ๑ เครื่อง	-	-	-	-	๔,๐๐๐,๐๐๐	กองช่าง
๒๕	เกษตรและชุมชน	คำครุภัณฑ์	ครุภัณฑ์สนาม	เดินหลัสนามขนาดใหญ่ เพื่อให้การบริหารงาน และการบริการ ประชาชนเป็นไปอย่าง มีประสิทธิภาพ	จัดซื้อเดินที่สนามขนาดใหญ่ ทรงโค้ง โครงเหล็กหนา ๐.๕ มม. ขนาด ๕ x ๘ เมตร จำนวน ๓ หลัง ๆ ละ ๒๖,๐๐๐.- บาท	-	-	๗๘,๐๐๐	-	-	กองช่าง
๒๖	เกษตรและชุมชน	คำครุภัณฑ์	ครุภัณฑ์สนาม	เดินหลัสนามขนาดใหญ่ เพื่อให้การบริหารงาน และการบริการ ประชาชนเป็นไปอย่าง มีประสิทธิภาพ	จัดซื้อเดินที่สนามขนาดใหญ่ ทรงโค้ง โครงเหล็กหนา ๐.๕ มม. ขนาด ๕ x ๑๒ เมตร จำนวน ๓ หลัง ๆ ละ ๓๒,๐๐๐.- บาท	-	-	๙๖,๐๐๐	-	-	กองช่าง

บัญชีครุภัณฑ์

ทบทวนแผนพัฒนาท้องถิ่น (พ.ศ. ๒๕๖๖ - ๒๕๗๐) แก้ไข เพิ่มเติม เปลี่ยนแปลง (ฉบับที่ ๑) พ.ศ. ๒๕๖๖
สำนักงานเทศบาลตำบลพันดุง อำเภอขามทะเลสอ จังหวัดนครราชสีมา

ที่	แผนงาน	หมวด	ประเภท	วัตถุประสงค์	เป้าหมาย (ผลผลิตของครุภัณฑ์)	งบประมาณและที่ผ่านมา					หน่วยงาน รับผิดชอบหลัก
						๒๕๖๖ (บาท)	๒๕๖๗ (บาท)	๒๕๖๘ (บาท)	๒๕๖๙ (บาท)	๒๕๗๐ (บาท)	
๒๗	เคหะและชุมชน	คำครุภัณฑ์	ครุภัณฑ์ในบ้าน งานครัว	เพื่อให้การบริหารงานและการบริการประชาชน การปฏิบัติงานในหน่วยงานเป็นไปอย่างมีประสิทธิภาพ	จัดซื้อตู้ทำน้ำเย็น - น้ำร้อน จำนวน ๑ ตู้ ๆ ละ ๔,๕๐๐.- บาท รายละเอียดสืบตามบัญชีราคาตามท้องตลาดนอกมาตรฐานครุภัณฑ์	-	๔,๕๐๐	-	-	-	กองช่าง เทศบาลตำบลพันดุง
๒๘	เคหะและชุมชน	คำครุภัณฑ์	ครุภัณฑ์สำรวจ	เพื่อให้การบริหารงานและการบริการประชาชนเป็นไปอย่างมีประสิทธิภาพ	จัดซื้อเทปวัดระยะล้อเลื่อน ทำด้วยวัสดุคุณภาพดี แข็งแรง ทนทาน	-	๘,๐๐๐	-	-	-	กองช่าง
๒๙	สาธารณสุข	คำครุภัณฑ์	ครุภัณฑ์การเกษตร	เพื่อให้การบริหารงานและการบริการประชาชนเป็นไปอย่างมีประสิทธิภาพ	จัดซื้อเครื่องพ่นหมอกควัน จำนวน ๒ เครื่อง ๆ ละ ๕๙,๐๐๐ บาท	-	๑๑๘,๐๐๐	-	-	-	กองสาธารณสุข และสิ่งแวดล้อม
๓๐	สาธารณสุข	คำครุภัณฑ์	ครุภัณฑ์สำนักงาน	เพื่อให้การบริหารงานและการบริการประชาชนเป็นไปอย่างมีประสิทธิภาพ	จัดซื้อเครื่องปรับอากาศแบบแยกส่วน ขนาด ๑๘,๐๐๐ บีทียู จำนวน ๑ ตัว ๆ ๒๘,๖๐๐ บาท	-	๒๘,๖๐๐	-	-	-	กองสาธารณสุข และสิ่งแวดล้อม

บัญชีครุภัณฑ์

ทบทวนแผนพัฒนาท้องถิ่น (พ.ศ. ๒๕๖๖ - ๒๕๗๐) แก้ไข เพิ่มเติม เปลี่ยนแปลง (ฉบับที่ ๑) พ.ศ. ๒๕๖๖

สำนักงานเทศบาลตำบลพันดุง อำเภอขามทะเลสอ จังหวัดนครราชสีมา

ที่	แผนงาน	หมวด	ประเภท	วัตถุประสงค์	เป้าหมาย (ผลผลิตของครุภัณฑ์)	งบประมาณและที่ผ่านมา				หน่วยงาน รับผิดชอบหลัก	
						๒๕๖๖ (บาท)	๒๕๖๗ (บาท)	๒๕๖๘ (บาท)	๒๕๖๙ (บาท)		๒๕๗๐ (บาท)
๓๑	สาธารณสุข	ค่าครุภัณฑ์	ครุภัณฑ์ยานพาหนะ และขนส่ง	เพื่อให้การบริหารงาน และการบริการ ประชาชนเป็นไปอย่าง มีประสิทธิภาพ	จัดซื้อรถจักรยานยนต์ จำนวน ๑ คัน	-	-	-	-	-	กองสาธารณสุข และสิ่งแวดล้อม
๓๒	สาธารณสุข	ค่าครุภัณฑ์	ครุภัณฑ์ยานพาหนะ และขนส่ง	เพื่อให้การบริหารงาน และการบริการ ประชาชนเป็นไปอย่าง มีประสิทธิภาพ	จัดซื้อรถบรรทุกขนาด ๖ ตัน ๖ ล้อ ปริมาตรกระบอกล สูงไม่ต่ำกว่า ๖,๐๐๐ ซีซี หรือ หรือกำลังยนต์สูงสุดไม่ต่ำกว่า ๑๗๐ กิโลวัตต์ แบบปิดข้างเท ท้าย . แบบอัติโนมัติ	-	-	๒,๕๐๐,๐๐๐	-	-	กองสาธารณสุข และสิ่งแวดล้อม
๓๓	การศึกษา	ค่าครุภัณฑ์	ครุภัณฑ์ยานพาหนะ และขนส่ง	เพื่อให้การบริหารงาน และการบริการ ประชาชนเป็นไปอย่าง มีประสิทธิภาพ	จัดซื้อรถจักรยานยนต์ จำนวน ๑ คัน	-	-	-	-	๔๐,๕๐๐	กองการศึกษา
๓๔	การศึกษา	ค่าครุภัณฑ์	ครุภัณฑ์สำนักงาน	เพื่อให้การบริหารงาน และการบริการ ประชาชนเป็นไปอย่าง มีประสิทธิภาพ	จัดซื้อเครื่องปรับอากาศแบบ แยกส่วน ขนาด ๑๘,๐๐๐ บีทียู จำนวน ๓ ตัว ๒๘,๖๐๐ บาท	-	-	-	๕๕,๕๐๐	-	กองการศึกษา

บัญชีครุภัณฑ์

ทบทวนแผนพัฒนาท้องถิ่น (พ.ศ. ๒๕๖๖ - ๒๕๗๐) แก้ไข เพิ่มเติม เปลี่ยนแปลง (ฉบับที่ ๑) พ.ศ. ๒๕๖๖
สำนักงานเทศบาลตำบลพันดุง อำเภอขามทะเลสอ จังหวัดนครราชสีมา

ที่	แผนงาน	หมวด	ประเภท	วัตถุประสงค์	เป้าหมาย (ผลผลิตของครุภัณฑ์)	งบประมาณและที่ผ่านมา				หน่วยงาน รับผิดชอบหลัก	
						๒๕๖๖ (บาท)	๒๕๖๗ (บาท)	๒๕๖๘ (บาท)	๒๕๖๙ (บาท)		๒๕๗๐ (บาท)
๓๕	การศึกษา	ค่าครุภัณฑ์	ครุภัณฑ์งานบ้าน งานครัว	เพื่อให้การบริหารงาน และการบริการประชาชน การปฏิบัติงานในหน่วยงานเป็นไปอย่างมีประสิทธิภาพ	จัดซื้อตู้ทำน้ำเย็น - น้ำร้อน จำนวน ๑ ตู้ ๆ ละ ๔,๕๐๐.- บาท รายละเอียดสืบตามบัญชีราคาตามท้องตลาดนอกมาตรฐานครุภัณฑ์	-	๔,๕๐๐	-	-	-	กองการศึกษา ศูนย์พัฒนาเด็กฯ

ยุทธศาสตร์ที่ ๔

การสร้างและพัฒนาคุณภาพชีวิตที่ดี
และอยู่ร่วมกันอย่างมีความสุข

แผนงานรักษาความสงบภายใน

รายละเอียดโครงการพัฒนา

ทบทวนแผนพัฒนาท้องถิ่น (พ.ศ. ๒๕๖๖ - ๒๕๗๐) แก้ไข เพิ่มเติม เปลี่ยนแปลง (ฉบับที่ ๑) พ.ศ. ๒๕๖๖

สำนักงานเทศบาลตำบลพันดุง อำเภอขามทะเลสอ จังหวัดนครราชสีมา

ก. ยุทธศาสตร์จังหวัดที่ ๔ การเสริมสร้างความมั่นคงทุกมิติ เพื่อปกป้องสถาบันหลักของชาติและความปลอดภัยในชีวิตและทรัพย์สินของประชาชน

ข. ยุทธศาสตร์การพัฒนาของ อปท. ในเขตจังหวัดนครราชสีมาที่ ๑๒ ยุทธศาสตร์แนวทางการพัฒนาคุณภาพชีวิตและทรัพย์สินของประชาชน

ค. ยุทธศาสตร์ที่ ๔ การสร้างสังคมและพัฒนากิจกรรมทางวัฒนธรรมร่วมกันอย่างมีความสุข

➢ แผนงานรักษาความสงบภายใน

ที่	โครงการ	วัตถุประสงค์	เป้าหมาย (ผลผลิตของโครงการ)	งบประมาณและที่ผ่านมา				ตัวชี้วัด (KPI)	ผลที่คาดว่าจะได้รับ	หน่วยงาน รับผิดชอบหลัก	
				๒๕๖๖ (บาท)	๒๕๖๗ (บาท)	๒๕๖๘ (บาท)	๒๕๖๙ (บาท)				๒๕๗๐ (บาท)
๑	โครงการป้องกันและบรรเทาสาธารณภัยทางท้องถนนในช่วงเทศกาล	เพื่อป้องกันและบรรเทาสาธารณภัยทางท้องถนนในช่วงเทศกาล	ประชาชน หมู่ที่ ๑-๑๑ ภายในเขตเทศบาลตำบลพันดุง	๕๐,๐๐๐	๕๐,๐๐๐	๕๐,๐๐๐	๕๐,๐๐๐	๕๐,๐๐๐	อุบัติเหตุทางท้องถนนในช่วงเทศกาลลดลง	ประชาชนได้รู้จักการป้องกันอุบัติเหตุทางท้องถนน	สำนักปลัด
๒	โครงการช่วยเหลือประชาชนตามอำนาจหน้าที่ของเทศบาล	เพื่อช่วยเหลือประชาชนตามอำนาจหน้าที่ของเทศบาลตำบลพันดุง เช่น การป้องกันภัยสาธารณภัยที่ผู้ด้อยโอกาส ฯลฯ	ประชาชน หมู่ที่ ๑-๑๑ ภายในเขตเทศบาลตำบลพันดุง	๑๕๐,๐๐๐	๑๕๐,๐๐๐	๑๕๐,๐๐๐	๑๕๐,๐๐๐	๑๕๐,๐๐๐	จำนวนประชาชนที่ได้รับความช่วยเหลือเพิ่มขึ้น	ผู้ที่ได้รับผลกระทบจากภัยต่างๆหรือด้านอื่นๆได้รับการช่วยเหลือตามอำนาจหน้าที่ของเทศบาลตำบลพันดุง	สำนักปลัด
๓	โครงการฝึกอบรมทบทวนอปท.	เพื่อให้สมาชิก อปท. มีความรู้เข้าใจในทักษะและความสามารถในการป้องกันและบรรเทาสาธารณภัย	จัดให้มีการฝึกอบรมสมาชิก อปท. ทั้งภาคทฤษฎีและภาคปฏิบัติ	๑๕๐,๐๐๐	๑๕๐,๐๐๐	๑๕๐,๐๐๐	๑๕๐,๐๐๐	๑๕๐,๐๐๐	จำนวนผู้เข้าร่วมอบรมตามโครงการฯ	สมาชิก อปท. มีความรู้ความเข้าใจในบทบาทภารกิจของงาน อปท. มากยิ่งขึ้น	สำนักปลัด

รายละเอียดโครงการพัฒนา

ทบทวนแผนพัฒนาท้องถิ่น (พ.ศ. ๒๕๖๖ - ๒๕๗๐) แก้ไข เพิ่มเติม เปลี่ยนแปลง (ฉบับที่ ๑) พ.ศ. ๒๕๖๖

สำนักงานเทศบาลตำบลพันดุง อำเภอขามทะเลสอ จังหวัดนครราชสีมา

ก. ยุทธศาสตร์จังหวัดที่ ๔ การเสริมสร้างความมั่นคงทุกมิติ เพื่อปกป้องสถาบันหลักของชาติและความปลอดภัยในชีวิตและทรัพย์สินของประชาชน

ข. ยุทธศาสตร์การพัฒนาของ อปท. ในเขตจังหวัดนครราชสีมาที่ ๑๒ ยุทธศาสตร์แนวทางการพัฒนาด้านความมั่นคงปลอดภัยในชีวิตและทรัพย์สิน

ค. ยุทธศาสตร์ที่ ๔ การสร้างสังคมและพัฒนากฎหมายชีวิตที่ดีและอยู่ร่วมกันอย่างมีความสุข

➢ แผนงานรักษาความสงบภายใน

ที่	โครงการ	วัตถุประสงค์	เป้าหมาย (ผลผลิตของโครงการ)	งบประมาณและที่ผ่านมา				ตัวชี้วัด (KPI)	ผลที่คาดว่าจะ ได้รับ	หน่วยงาน รับผิดชอบ หลัก
				๒๕๖๖ (บาท)	๒๕๖๗ (บาท)	๒๕๖๘ (บาท)	๒๕๖๙ (บาท)			
๔	โครงการจัดตั้งศูนย์ อปพร. เทศบาลตำบลพันดุง	เพื่อให้เทศบาลตำบลพันดุง มีอัตรากำลังเจ้าหน้าที่ อย่างเพียงพอในการป้องกัน และบรรเทาสาธารณภัย	ประชาชน หมู่ที่ ๑-๑๑ ภายในเขตเทศบาลตำบล พันดุง	๑๐๐,๐๐๐	๑๐๐,๐๐๐	๑๐๐,๐๐๐	๑๐๐,๐๐๐	จำนวนคนของ ศูนย์ อปพร. เทศบาลตำบล พันดุงเพิ่มขึ้น	ศูนย์ อปพร.เทศบาล ตำบลพันดุงมีกอง กำลัง อปพร. พร้อม เผชิญเหตุที่เกิดขึ้น ได้ทันที	สำนักปลัด
๕	โครงการฝึกอบรมหน่วยการ แพทย์ฉุกเฉิน (กู้ชีพ) เทศบาลตำบลพันดุง	เพื่อให้หน่วยการแพทย์ ฉุกเฉิน (กู้ชีพ) ได้รับการ อบรมเพิ่มศักยภาพการ ทำงานเวลาประสบภัย	หน่วยงานแพทย์ฉุกเฉิน (กู้ชีพ) ภายในเขตเทศบาล ตำบลพันดุง	๕๐,๐๐๐	๕๐,๐๐๐	๕๐,๐๐๐	๕๐,๐๐๐	หน่วยการแพทย์ ฉุกเฉินมีความรู้ ความสามารถเข้าใจ ในบทบาทภารกิจ งานยิ่งขึ้น	หน่วยการแพทย์ ฉุกเฉินมีความรู้ ความสามารถเข้าใจ ในบทบาทภารกิจ งานยิ่งขึ้น	สำนักปลัด
๖	โครงการจัดหาประกันภัย รถยนต์ (ที่อยู่ในความ รับผิดชอบของเทศบาล ตำบลพันดุง)	เพื่อจัดหาประกันภัย รถยนต์ เช่น รถยนต์ส่วนบุคคล รถจักรยานยนต์ ประสงค์ รถยยะ ฯลฯ	จัดทำประกันภัยให้รถยนต์ ส่วนบุคคล รถจักรยาน ประสงค์ รถยยะ ฯลฯ	๑๐๐,๐๐๐	๑๐๐,๐๐๐	๑๐๐,๐๐๐	๑๐๐,๐๐๐	จำนวนการทำ ประกันภัย รถยนต์ของ เทศบาลตำบล พันดุงเพิ่มขึ้น	รถยนต์ในความ รับผิดชอบของ เทศบาลตำบลพันดุง ได้รับการคุ้มครอง จากประกันภัย	สำนักปลัด

รายละเอียดโครงการพัฒนา

ทบทวนแผนพัฒนาท้องถิ่น (พ.ศ. ๒๕๖๖ - ๒๕๗๐) แก้ไข เพิ่มเติม เปลี่ยนแปลง (ฉบับที่ ๑) พ.ศ. ๒๕๖๖

สำนักงานเทศบาลตำบลพันดุง อำเภอขามทะเลสอ จังหวัดนครราชสีมา

ก. ยุทธศาสตร์จังหวัดที่ ๔ การเสริมสร้างความมั่นคงทุกมิติ เพื่อปกป้องสถาบันหลักของชาติและความปลอดภัยในชีวิตและทรัพย์สินของประชาชน

ข. ยุทธศาสตร์การพัฒนาของ อปท. ในเขตจังหวัดนครราชสีมาที่ ๑๒ ยุทธศาสตร์แนวทางการพัฒนาด้านความมั่นคงปลอดภัยในชีวิตและทรัพย์สิน

ค. ยุทธศาสตร์ที่ ๔ การสร้างสังคมและพัฒนาคูณภาพชีวิตที่ดีและอยู่ร่วมกันอย่างมีความสุข

➢ แผนงานรักษาความสงบภายใน

ที่	โครงการ	วัตถุประสงค์	เป้าหมาย (ผลผลิตของโครงการ)	งบประมาณและที่ผ่านมา					ตัวชี้วัด (KPI)	ผลที่คาดว่าจะ ได้รับ	หน่วยงาน รับผิดชอบ หลัก
				๒๕๖๖ (บาท)	๒๕๖๗ (บาท)	๒๕๖๘ (บาท)	๒๕๖๙ (บาท)	๒๕๗๐ (บาท)			
๗	โครงการช่วยเหลือและ แก้ไขปัญหารถจักรยานยนต์ ผิดกฎหมาย	เพื่อช่วยเหลือประชาชน ผู้ได้รับผลกระทบจาก ปัญหาภัยแล้งและฝนทิ้ง ช่วง	จัดหาถังใส่ไม้จำนวนไม่น้อย กว่า ๑๐ ถึง และสูบน้ำกัก เก็บไว้ใช้ในฤดูแล้ง ฯลฯ และวิธีการอื่นๆในการป้องกัน และแก้ไขปัญหารถจักรยานยนต์ ทั้ง ๑๑ หมู่บ้าน	๘๐๐,๐๐๐	๘๐๐,๐๐๐	๘๐๐,๐๐๐	๘๐๐,๐๐๐	๘๐๐,๐๐๐	จำนวน ประชาชนที่ได้ รับการช่วยเหลือ เพิ่มขึ้น	เพื่อแก้ไขปัญหาการ ขาดแคลนน้ำอุปโภค และบริโภค	สำนักงานปลัด
๘	โครงการป้องกันและแก้ไข บรรเทาสาธารณภัย	เพื่อเป็นการป้องกันและ แก้ไขบรรเทาสาธารณภัย ที่เกิดขึ้นในพื้นที่ตำบล พันดุง	ประชาชน หมู่ที่ ๑-๑๑ ภายในเขตเทศบาลตำบล พันดุง	๒๐๐,๐๐๐	๒๐๐,๐๐๐	๒๐๐,๐๐๐	๒๐๐,๐๐๐	๒๐๐,๐๐๐	จำนวน ประชาชนที่ได้ รับผลกระทบ จากภัยพิบัติที่ ได้รับการป้องกัน และบรรเทา ความเดือดร้อน	เพื่อช่วยบรรเทา ความเดือดร้อนของ ประชาชนจากภัย ในตำบลพันดุงจาก ภัยพิบัติต่างๆ	สำนักงานปลัด

รายละเอียดโครงการพัฒนา

ทบทวนแผนพัฒนาท้องถิ่น (พ.ศ. ๒๕๖๖ - ๒๕๗๐) แก้ไข เพิ่มเติม เปลี่ยนแปลง (ฉบับที่ ๑) พ.ศ. ๒๕๖๖

สำนักงานเทศบาลตำบลพันดุง อำเภอขามทะเลสอ จังหวัดนครราชสีมา

ก. ยุทธศาสตร์จังหวัดที่ ๔ การเสริมสร้างความมั่นคงทุกมิติ เพื่อปกป้องสถาบันหลักของชาติและความปลอดภัยในชีวิตและทรัพย์สินของประชาชน

ข. ยุทธศาสตร์การพัฒนาของ อปท. ในเขตจังหวัดนครราชสีมาที่ ๑๒ ยุทธศาสตร์แนวทางการพัฒนาด้านความมั่นคงปลอดภัยในชีวิตและทรัพย์สิน

ค. ยุทธศาสตร์ที่ ๔ การสร้างสังคมและคุณภาพชีวิตที่ดีและอยู่ร่วมกันอย่างมีความสุข

➢ แผนงานรักษาความสงบภายใน

ที่	โครงการ	วัตถุประสงค์	เป้าหมาย (ผลผลิตของโครงการ)	งบประมาณและที่ผ่านมา				ตัวชี้วัด (KPI)	ผลที่คาดว่าจะ ได้รับ	หน่วยงาน รับผิดชอบ หลัก
				๒๕๖๖ (บาท)	๒๕๖๗ (บาท)	๒๕๖๘ (บาท)	๒๕๖๙ (บาท)			
๙	โครงการฝึกอบรมชุดปฏิบัติการจิตอาสาภัยพิบัติประจำเทศบาลตำบลพันดุง	เพื่อพัฒนาระบบการป้องกัน การเตรียมความพร้อม และ การสร้างภูมิคุ้มกันโดยพัฒนา ภูมิความรู้และเสริมสร้าง ความเข้มแข็งระดับชุมชน ในการเฝ้าระวังและรับมือ กับสาธารณภัยผู้เข้ารับ การฝึกอบรมสามารถช่วยเหลือการปฏิบัติงานของเจ้าพนักงานในการป้องกันและ บรรเทาสาธารณภัย ภายใต กองอำนาจการป้องกันและ บรรเทาสาธารณภัยแห่งพื้นที่ โดยมีผู้อำนวยการท้องถิ่น เป็นผู้ควบคุมและสั่งการ	จิตอาสาภัยพิบัติ เทศบาล ตำบลตำบลพันดุง จำนวน ๕๐ คน และเจ้าหน้าที่ ที่เกี่ยวข้อง ๒๐ คน	๑๕๐,๐๐๐ (บาท)	๑๕๐,๐๐๐ (บาท)	๑๕๐,๐๐๐ (บาท)	๑๕๐,๐๐๐ (บาท)	๑๕๐,๐๐๐ (บาท)	ประชาชนร้อยละ ๘๐ ได้รับความช่วยเหลือจากภัยพิบัติ	สำนักงานปลัด

แผนงานสาธารณสุข

รายละเอียดโครงการพัฒนา

ทบทวนแผนพัฒนาท้องถิ่น (พ.ศ. ๒๕๖๖ - ๒๕๗๐) แก้ไข เพิ่มเติม เปลี่ยนแปลง (ฉบับที่ ๑) พ.ศ. ๒๕๖๖

สำนักงานเทศบาลตำบลพันดุง อำเภอขามทะเลสอ จังหวัดนครราชสีมา

ก. ยุทธศาสตร์จังหวัดที่ ๓ เสริมสร้างและพัฒนาคน ชุมชน เมือง และการยกระดับการบริหารจัดการภาครัฐเพื่อสังคมคุณภาพสูง

ข. ยุทธศาสตร์การพัฒนาของอปท. ในเขตจังหวัดนครราชสีมาที่ ๕ ยุทธศาสตร์การพัฒนาด้านสาธารณสุข

ค. ยุทธศาสตร์ที่ ๔ การสร้างสังคมและพัฒนาคุณภาพชีวิตที่ดีและร่วมกันอย่างมีสุข

➤ แผนงานสาธารณสุข

ที่	โครงการ	วัตถุประสงค์	เป้าหมาย (ผลผลิตของโครงการ)	งบประมาณและที่ผ่านมา					ตัวชี้วัด (KPI)	ผลที่คาดว่าจะได้รับ	หน่วยงาน รับผิดชอบ หลัก
				๒๕๖๖ (บาท)	๒๕๖๗ (บาท)	๒๕๖๘ (บาท)	๒๕๖๙ (บาท)	๒๕๗๐ (บาท)			
๑	เงินอุดหนุนสำหรับการดำเนินงานตามแนวทางโครงการพระราชดำริด้านสาธารณสุข	เพื่อสนับสนุนค่าใช้จ่ายในทางกิจกรรมตามแนวทางพระราชดำริด้านสาธารณสุข	ประชาชนหมู่ที่ ๑-๑๑ ภายในเขตเทศบาลตำบลพันดุง	๒๒๐,๐๐๐	๒๒๐,๐๐๐	๒๒๐,๐๐๐	๒๒๐,๐๐๐	๒๒๐,๐๐๐	จำนวนผู้เข้าร่วม ๑๑ หมู่บ้าน ได้รับการสนับสนุนงบประมาณในการดำเนินงานตามโครงการพระราชดำริด้านสาธารณสุข	ชุมชน/หมู่บ้าน ได้เพิ่มพูนความรู้ความสามารถทักษะของประชาชน และพัฒนาศักยภาพด้านสาธารณสุข	กองสาธารณสุขและสิ่งแวดล้อม
๒	โครงการป้องกันและแก้ไขปัญหายาเสพติด	เพื่อส่งเสริมให้ประชาชนในพื้นที่รับผิดชอบในพื้นที่รับผิดชอบของยาเสพติดในสถานการณ์ของยาเสพติด	ประชาชน หมู่ที่ ๑-๑๑ ภายในเขตเทศบาลตำบลพันดุง	๑๐๐,๐๐๐	๑๐๐,๐๐๐	๑๐๐,๐๐๐	๑๐๐,๐๐๐	๑๐๐,๐๐๐	ปัญหาของยาเสพติดลดลง	ประชาชนได้รู้จักการป้องกันและแก้ไขปัญหา ยาเสพติด	กองสาธารณสุขและสิ่งแวดล้อม

รายละเอียดโครงการพัฒนา

ทบทวนแผนพัฒนาท้องถิ่น (พ.ศ. ๒๕๖๖ - ๒๕๗๐) แก้ไข เพิ่มเติม เปลี่ยนแปลง (ฉบับที่ ๑) พ.ศ. ๒๕๖๖

สำนักงานเทศบาลตำบลพันดุง อำเภอขามทะเลสอ จังหวัดนครราชสีมา

ก. ยุทธศาสตร์จังหวัดที่ ๓ เสริมสร้างและพัฒนาคน ชุมชน เมือง และการยกระดับการบริหารจัดการภาครัฐเพื่อสังคมคุณภาพสูง

ข. ยุทธศาสตร์การพัฒนาของอปท. ในเขตจังหวัดนครราชสีมาที่ ๒ ยุทธศาสตร์การพัฒนาด้านสาธารณสุข

ค. ยุทธศาสตร์ที่ ๔ การสร้างสังคมและพัฒนากิจกรรมชีวิตที่ดีและร่วมกันอยู่อย่างมีสุข

➤ แผนงานสาธารณสุข

ที่	โครงการ	วัตถุประสงค์	เป้าหมาย (ผลผลิตของโครงการ)	งบประมาณและที่ผ่านมา					ตัวชี้วัด (KPI)	ผลที่คาดว่าจะ ได้รับ	หน่วยงาน รับผิดชอบหลัก
				๒๕๖๖ (บาท)	๒๕๖๗ (บาท)	๒๕๖๘ (บาท)	๒๕๖๙ (บาท)	๒๕๗๐ (บาท)			
๓	โครงการป้องกันและควบคุมโรคไข้เลือดออก	เพื่อเฝ้าระวัง ป้องกันและควบคุมการแพร่ระบาดของโรคไข้เลือดออก	ประชาชน หมู่ที่ ๑-๑๑ ภายในเขตเทศบาลตำบลพันดุง	๑๐๐,๐๐๐	๑๐๐,๐๐๐	๑๐๐,๐๐๐	๑๐๐,๐๐๐	๑๐๐,๐๐๐	ผู้ป่วยโรคไข้เลือดออกลดน้อยลง	กองสาธารณสุขและสิ่งแวดล้อม	
๔	โครงการป้องกันและแก้ไขปัญหาเอดส์และการตั้งศูนย์กลุ่มวัยรุ่น	เพื่ออบรมให้ความรู้กลุ่มวัยรุ่นภายในเขตเทศบาลตำบลพันดุงที่ตั้งศรีภูมิพร้อมและแก้ไขปัญหาเอดส์	ประชาชน หมู่ที่ ๑-๑๑ ภายในเขตเทศบาลตำบลพันดุง	๕๐,๐๐๐	๕๐,๐๐๐	๕๐,๐๐๐	๕๐,๐๐๐	๕๐,๐๐๐	จำนวนผู้เข้ารับการอบรมป้องกันและแก้ไขปัญหาการตั้งครรภ์ไม่พร้อมและป้องกันแก้ไขปัญหาเอดส์	กองสาธารณสุขและสิ่งแวดล้อม	
๕	โครงการสุขภาพอาหาร	เพื่อให้ความรู้ผู้ประกอบการจำหน่ายอาหารและผู้ประกอบอาหารในครัวเรือน	จัดอบรมให้ความรู้ผู้ประกอบการจำหน่ายอาหาร ประชาชน หมู่ที่ ๑-๑๑ ภายในเขตเทศบาลตำบลพันดุง	๒๐,๐๐๐	๒๐,๐๐๐	๒๐,๐๐๐	๒๐,๐๐๐	๒๐,๐๐๐	ร้อยละของจำนวนผู้เข้ารับการอบรมที่มีความรู้เพิ่มขึ้น	กองสาธารณสุขและสิ่งแวดล้อม	

รายละเอียดโครงการพัฒนา

ทบทวนแผนพัฒนาท้องถิ่น (พ.ศ. ๒๕๖๖ - ๒๕๗๐) แก้ไข เพิ่มเติม เปลี่ยนแปลง (ฉบับที่ ๑) พ.ศ. ๒๕๖๖

สำนักงานเทศบาลตำบลพันดุง อำเภอขามทะเลสอ จังหวัดนครราชสีมา

ก. ยุทธศาสตร์จังหวัดที่ ๓ เสริมสร้างและพัฒนาคน ชุมชน เมือง และการยกระดับการบริหารจัดการภาครัฐเพื่อสังคมคุณภาพสูง

ข. ยุทธศาสตร์การพัฒนาของอปท. ในเขตจังหวัดนครราชสีมาที่ ๒ ยุทธศาสตร์การพัฒนาตำบลสาธารณสุข

ค. ยุทธศาสตร์ที่ ๔ การสร้างสังคมและพัฒนาคุณภาพชีวิตที่ดีและร่วมกันอยู่อย่างมีสุข

➤ แผนงานสาธารณสุข

ที่	โครงการ	วัตถุประสงค์	เป้าหมาย (ผลผลิตของโครงการ)	งบประมาณและที่ผ่านมา				ตัวชี้วัด (KPI)	ผลที่คาดว่าจะ ได้รับ	หน่วยงาน รับผิดชอบหลัก
				๒๕๖๖ (บาท)	๒๕๖๗ (บาท)	๒๕๖๘ (บาท)	๒๕๖๙ (บาท)			
๗	โครงการสัตว์ปลอดโรค คนปลอดภัย จากโรคพิษ สุนัขบ้า ตามพระปณิธาน ศาสตราจารย์ ดร. สมเด็จ พระเจ้าบรมวงศ์เธอ เจ้าฟ้าจุฬาภรณวลัยลักษณ์ อัครราชกุมารีกรมพระศรี สวางควัฒน วรขัตติยราชนารี	เพื่อเฝ้าระวัง ป้องกันและ ควบคุมการแพร่ระบาด ของโรคติดต่อพิษสุนัขบ้า	คัดเลือกของประชาชน หมู่ที่ ๑-๑๑ ภายในเขต เทศบาลตำบลพันดุง	๑๐๐,๐๐๐	๑๐๐,๐๐๐	๑๐๐,๐๐๐	๑๐๐,๐๐๐	๑๐๐,๐๐๐	ลดอัตราการแพร่ ระบาดของโรคติดต่อ พิษสุนัขบ้าใน พื้นที่	กองสาธารณสุข และสิ่งแวดล้อม

แผนงานสังคมสงเคราะห์

รายละเอียดโครงการพัฒนา

ทบทวนแผนพัฒนาท้องถิ่น (พ.ศ. ๒๕๖๖ - ๒๕๗๐) แก้ไข เพิ่มเติม เปลี่ยนแปลง (ฉบับที่ ๑) พ.ศ. ๒๕๖๖

สำนักงานเทศบาลตำบลพันดุง อำเภอขามทะเลสอ จังหวัดนครราชสีมา

ก. ยุทธศาสตร์จังหวัดที่ ๓ เสริมสร้างและพัฒนาศูนย์ชุมชน เมือง และยกระดับการบริหารจัดการภาครัฐเพื่อสังคมคุณภาพสูง

ข. ยุทธศาสตร์การพัฒนาของ อปท. ในเขตจังหวัดนครราชสีมาที่ ๔ ยุทธศาสตร์การพัฒนาด้านสวัสดิการสังคม

ค. ยุทธศาสตร์ที่ ๔ การสร้างสังคมและการพัฒนาคุณภาพชีวิตที่ดีและอยู่ร่วมกันอย่างมีความสุข

➤ แผนงานสังคมสงเคราะห์

ที่	โครงการ	วัตถุประสงค์	เป้าหมาย (ผลผลิตของโครงการ)	งบประมาณและที่ผ่านมา					ตัวชี้วัด (KPI)	ผลที่คาดว่าจะ ได้รับ	หน่วยงาน รับผิดชอบ หลัก
				๒๕๖๖ (บาท)	๒๕๖๗ (บาท)	๒๕๖๘ (บาท)	๒๕๖๙ (บาท)	๒๕๗๐ (บาท)			
๑	โครงการสงเคราะห์ผู้ยากไร้ ผู้ด้อยโอกาสทางสังคม	เพื่อช่วยเหลือผู้ยากไร้ ผู้ด้อยโอกาสทางสังคมใน ด้านต่างๆของตำบลพันดุง	ผู้ยากไร้,ผู้ด้อยโอกาสทาง สังคม หมู่ที่ ๑-๑๑ เทศบาลตำบลพันดุง	๒๐๐,๐๐๐ (บาท)	๒๐๐,๐๐๐ (บาท)	๒๐๐,๐๐๐ (บาท)	๒๐๐,๐๐๐ (บาท)	๒๐๐,๐๐๐ (บาท)	จำนวนผู้ยากไร้ ผู้ด้อยโอกาสที่ ได้รับโอกาสทาง สังคม	ทำให้ผู้ยากไร้,ผู้ด้อย โอกาสทางสังคมได้ รับการช่วยเหลือใน ด้านต่างๆ	สำนักปลัด (งานสังคมสงเคราะห์)

ยุทธศาสตร์ที่ ๕

การพัฒนาการศึกษา ศาสนา วัฒนธรรม และนันทนาการ

แผนงานการศึกษา

รายละเอียดโครงการพัฒนา

แผนพัฒนาท้องถิ่น (พ.ศ. ๒๕๖๖ - ๒๕๗๐) แก้ไข เปลี่ยนแปลง เพิ่มเติม (ฉบับที่ ๑) พ.ศ. ๒๕๖๖

สำนักงานเทศบาลตำบลพันดุง อำเภอขามทะเลสอ จังหวัดนครราชสีมา

ก. ยุทธศาสตร์จังหวัดที่ ๓ เสริมสร้างและพัฒนาคน ชุมชน เมือง และการยกระดับการบริหารจัดการภาครัฐเพื่อสังคมคุณภาพสูง

ข. ยุทธศาสตร์การพัฒนาของอปท. ในเขตจังหวัดนครราชสีมาที่ ๓ แนวทางการพัฒนาด้านการศึกษา

ค. ยุทธศาสตร์ที่ ๕ การพัฒนาด้านการศึกษา ศาสนา วัฒนธรรมและนันทนาการ

➤ แผนงานการศึกษา

ที่	โครงการ	วัตถุประสงค์	เป้าหมาย (ผลผลิตของโครงการ)	งบประมาณและที่ผ่านมา					ตัวชี้วัด (KPI)	ผลที่คาดว่าจะได้รับ	หน่วยงาน รับผิดชอบ หลัก
				๒๕๖๖ (บาท)	๒๕๖๗ (บาท)	๒๕๖๘ (บาท)	๒๕๖๙ (บาท)	๒๕๗๐ (บาท)			
๑	อุดหนุนโครงการอาหารกลางวันโรงเรียน	เพื่อจ่ายเป็นเงินอุดหนุนโครงการอาหารกลางวันโรงเรียน (สังกัด สพฐ.)	โรงเรียนสังกัด สพฐ. ๓ แห่ง ในเขตเทศบาลตำบลพันดุง	๑,๕๐๐,๐๐๐	๑,๕๐๐,๐๐๐	๑,๕๐๐,๐๐๐	๑,๕๐๐,๐๐๐	๑,๕๐๐,๐๐๐	จำนวนเด็กนักเรียนทั้ง ๓ แห่ง ในตำบลพันดุง	เด็กนักเรียนทั้ง ๓ แห่ง ได้รับโภชนาการถูกต้องและครบถ้วน มีการเจริญเติบโตเหมาะสมกับวัย	กองการศึกษา

รายละเอียดโครงการพัฒนา

แผนพัฒนาท้องถิ่น (พ.ศ. ๒๕๖๖ - ๒๕๗๐) แก้ไข เปลี่ยนแปลง เพิ่มเติม (ฉบับที่ ๑) พ.ศ. ๒๕๖๖

สำนักงานเทศบาลตำบลพันดุง อำเภอขามทะเลสอ จังหวัดนครราชสีมา

ก. ยุทธศาสตร์จังหวัดที่ ๓ เสริมสร้างและพัฒนาคน ชุมชน เมือง และการยกระดับการบริหารจัดการภาครัฐเพื่อสังคมคุณภาพสูง

ข. ยุทธศาสตร์การพัฒนาของอปท. ในเขตจังหวัดนครราชสีมาที่ ๓ แนวทางการพัฒนาด้านการศึกษา

ค. ยุทธศาสตร์ที่ ๕ การพัฒนาด้านการศึกษา ศาสนา วัฒนธรรมและนันทนาการ

➤ แผนงานการศึกษา

ที่	โครงการ	วัตถุประสงค์	เป้าหมาย (ผลผลิตของโครงการ)	งบประมาณและที่ผ่านมา				ตัวชี้วัด (KPI)	ผลที่คาดว่าจะได้รับ	หน่วยงาน รับผิดชอบ หลัก				
				๒๕๖๖ (บาท)	๒๕๖๗ (บาท)	๒๕๖๘ (บาท)	๒๕๖๙ (บาท)				๒๕๗๐ (บาท)			
๒	โครงการอาหารกลางวัน ศูนย์พัฒนาเด็กเล็ก	เพื่อจ่ายเป็นค่าอาหาร กลางวัน ศูนย์พัฒนาเด็กเล็ก	ศูนย์พัฒนาเด็กเล็ก เทศบาลตำบลพันดุง จำนวน ๑ แห่ง	๓๐๐,๐๐๐	๓๐๐,๐๐๐	๓๐๐,๐๐๐	๓๐๐,๐๐๐	๒๕๖๗ (บาท)	๒๕๖๘ (บาท)	๒๕๖๙ (บาท)	๒๕๗๐ (บาท)	จำนวนเด็กศูนย์ พัฒนาเด็กเล็ก เทศบาลตำบล พันดุงได้รับ อาหารกลางวัน	เด็กศูนย์พัฒนา เด็กเล็กมีการ เจริญเติบโต เหมาะสมกับวัย	กองการศึกษา
๓	โครงการอาหารเสริม (นม) ครบถ้วน	เพื่อให้เด็กได้รับ อาหารเสริม (นม) ครบถ้วน	ศูนย์พัฒนาเด็กเล็ก เทศบาลตำบล ๑ แห่ง โรงเรียนสังกัด สพฐ. ในเขต เทศบาลตำบลพันดุง ๓ แห่ง	๑,๐๐๐,๐๐๐	๑,๐๐๐,๐๐๐	๑,๐๐๐,๐๐๐	๑,๐๐๐,๐๐๐	๑,๐๐๐,๐๐๐	๑,๐๐๐,๐๐๐	๑,๐๐๐,๐๐๐	๑,๐๐๐,๐๐๐	จำนวนนักเรียน ที่ได้รับอาหาร เสริมนมโรงเรียน	นักเรียนได้รับโรค อาหารเสริมเป็นอย่างดี ทั่วถึงและมีประโยชน์ ต่อร่างกาย	กองการศึกษา
๔	โครงการสนับสนุนค่าใช้จ่าย การบริหารสถานศึกษา	เพื่อดำเนินค่าอาหารกลางวัน ของศูนย์พัฒนาเด็กเล็กเทศบาล ตำบลพันดุง ๒. เพื่อจัดหาสื่อการเรียนสอน ของศูนย์พัฒนาเด็กเล็กเทศบาล ตำบลพันดุง ๓. จัดหาหนังสือเรียนสำหรับ เรียนสำหรับเด็กศูนย์พัฒนาเด็ก เล็กอายุ ๓-๕ ปี	๑. ค่าจัดอาหารกลางวัน ของศูนย์พัฒนาเด็กเล็ก ๒. ค่าจัดการเรียนการสอน ศูนย์พัฒนาเด็กเล็ก ๓. ค่าหนังสือเรียนสำหรับ เด็กศูนย์พัฒนาเด็กเล็ก ๔. ค่าอุปกรณ์การเรียน สำหรับเด็กศูนย์พัฒนาเด็กเล็ก	๕๐๐,๐๐๐	๕๐๐,๐๐๐	๕๐๐,๐๐๐	๕๐๐,๐๐๐	๕๐๐,๐๐๐	๕๐๐,๐๐๐	๕๐๐,๐๐๐	๕๐๐,๐๐๐	จำนวนเด็กศูนย์ พัฒนาเด็กเล็ก เทศบาลตำบล พันดุงได้รับ อาหารกลางวัน, จำนวนสื่อการเรียน การเรียนการสอน	เด็กศูนย์พัฒนาเด็ก เทศบาลตำบลพันดุง ได้รับประทานอาหาร กลางวันอย่างเพียงพอ, เด็กศูนย์พัฒนา เด็กเทศบาลตำบล ดุงมีสื่อการเรียนการสอน อย่างเพียงพอ	กองการศึกษา (ศูนย์พัฒนา- เด็กเล็กเทศบาล ตำบลพันดุง)

รายละเอียดโครงการพัฒนา
แผนพัฒนาท้องถิ่น (พ.ศ. ๒๕๖๖ - ๒๕๗๐) แก้ไข เปลี่ยนแปลง เพิ่มเติม (ฉบับที่ ๑) พ.ศ. ๒๕๖๖
สำนักงานเทศบาลตำบลพันดุง อำเภอขามทะเลสอ จังหวัดนครราชสีมา

ก. ยุทธศาสตร์จังหวัดที่ ๓ เสริมสร้างและพัฒนาคน ชุมชน เมือง และการยกระดับการบริหารจัดการภาครัฐเพื่อสังคมคุณภาพสูง

ข. ยุทธศาสตร์การพัฒนาของอปท. ในเขตจังหวัดนครราชสีมาที่ ๓ แนวทางการพัฒนาด้านการศึกษา

ค. ยุทธศาสตร์ที่ ๕ การพัฒนาด้านการศึกษา ศาสนา วัฒนธรรมและนันทนาการ

➢ **แผนงานการศึกษา**

ที่	โครงการ	วัตถุประสงค์	เป้าหมาย (ผลผลิตของโครงการ)	งบประมาณและที่ผ่านมา					ตัวชี้วัด (KPI)	ผลที่คาดว่าจะได้รับ	หน่วยงาน รับผิดชอบ หลัก
				๒๕๖๖ (บาท)	๒๕๖๗ (บาท)	๒๕๖๘ (บาท)	๒๕๖๙ (บาท)	๒๕๗๐ (บาท)			
๕	โครงการส่งเสริมพัฒนา เนื่องในวันเด็กแห่งชาติ	๔. จัดหาอุปกรณ์การเรียนสำหรับศูนย์พัฒนาเด็กเล็กอายุ ๓ - ๕ ปี ๕. จัดหาเครื่องแบบนักเรียน สำหรับศูนย์พัฒนาเด็กเล็กอายุ ๓ - ๕ ปี ๖. จัดกิจกรรมพัฒนาผู้เรียน สำหรับศูนย์พัฒนาเด็กเล็กอายุ ๓ - ๕ ปี	๕. ค่าอุปกรณ์การเรียน สำหรับเด็กศูนย์พัฒนาเด็กเล็ก ๖. ค่าเครื่องแบบนักเรียน ศูนย์พัฒนาเด็กเล็ก ๗. ค่ากิจกรรมพัฒนาผู้เรียน สำหรับเด็กศูนย์พัฒนาเด็กเล็ก	๑๐๐,๐๐๐	๑๐๐,๐๐๐	๑๐๐,๐๐๐	๑๐๐,๐๐๐	๑๐๐,๐๐๐	จำนวนเด็กที่เข้าร่วมโครงการ ส่งเสริมพัฒนา เนื่องในวันเด็ก แห่งชาติเพิ่มขึ้น	กองการศึกษา	

รายละเอียดโครงการพัฒนา

ทบทวนแผนพัฒนาท้องถิ่น (พ.ศ. ๒๕๖๖ - ๒๕๗๐) แก้ไข เพิ่มเติม เปลี่ยนแปลง (ฉบับที่ ๑) พ.ศ. ๒๕๖๖
สำนักงานเทศบาลตำบลพันดุง อำเภอขามทะเลสอ จังหวัดนครราชสีมา

- ก. ยุทธศาสตร์จังหวัดที่ ๒ ยกระดับสังคมให้เป็นเมืองน่าอยู่
ข. ยุทธศาสตร์การพัฒนาของอปท. ในเขตจังหวัดนครราชสีมาที่ ๓ แนวทางการพัฒนาด้านการศึกษา
ค. ยุทธศาสตร์ที่ ๕ การพัฒนาการศึกษา ศาสนา วัฒนธรรมและนันทนาการ

➤ แผนงานการศึกษา

ที่	โครงการ	วัตถุประสงค์	เป้าหมาย (ผลผลิตของโครงการ)	งบประมาณและที่ผ่านมา				ตัวชี้วัด (KPI)	ผลที่คาดว่าจะ ได้รับ	หน่วยงาน รับผิดชอบ
				๒๕๖๖ (บาท)	๒๕๖๗ (บาท)	๒๕๖๘ (บาท)	๒๕๖๙ (บาท)			
๖	โครงการอบรมให้ความรู้แก่ผู้ปกครองเด็กและครู/ผู้ดูแลเด็กในการเลี้ยงดูเด็กให้เหมาะสมตามวัย	เพื่อส่งเสริมให้ความรู้แก่ผู้ปกครองเด็กและครู/ผู้ดูแลเด็กในการเลี้ยงดูเด็กให้เหมาะสมตามวัย	เด็กในศูนย์พัฒนาเด็กเล็ก ภายในเขตเทศบาลตำบลพันดุง	๕,๐๐๐	๕,๐๐๐	๕,๐๐๐	๕,๐๐๐	๕,๐๐๐	ผู้ปกครองเด็กและครู/ผู้ดูแลเด็กได้รับความรู้การเลี้ยงดูเด็กเหมาะสมตามวัย มีความรู้และการดูแลเอาใจใส่เพิ่มมากขึ้น	กองการศึกษา
๗	โครงการเรียนรู้รอบด้าน พัฒนาการสมวัยของศูนย์พัฒนาเด็กเล็ก	เพื่อส่งเสริมพัฒนาการเรียนรู้ของเด็กและเตรียมความพร้อมเด็กเล็กและเตรียมความพร้อมเด็กเล็กและเตรียมความพร้อมเด็กเล็กและเตรียมความพร้อมเด็กเล็ก	เด็กในศูนย์พัฒนาเด็กเล็ก ภายในเขตเทศบาลตำบลพันดุง	๓๐,๐๐๐	๓๐,๐๐๐	๓๐,๐๐๐	๓๐,๐๐๐	๓๐,๐๐๐	เด็กศูนย์พัฒนาเด็กเล็กได้เรียนรู้ประสบการณ์นอกสถานที่ที่มีความสุข สนุกสนานเพลิดเพลิน	กองการศึกษา

รายละเอียดโครงการพัฒนา

ทบทวนแผนพัฒนาท้องถิ่น (พ.ศ. ๒๕๖๖ - ๒๕๗๐) แก้ไข เพิ่มเติม เปลี่ยนแปลง (ฉบับที่ ๑) พ.ศ. ๒๕๖๖

สำนักงานเทศบาลตำบลพันดุง อำเภอขามทะเลสอ จังหวัดนครราชสีมา

ก. ยุทธศาสตร์จังหวัดที่ ๒ ยกระดับสังคมให้เป็นเมืองน่าอยู่

ข. ยุทธศาสตร์การพัฒนาของอปท. ในเขตจังหวัดนครราชสีมาที่ ๓ แนวทางการพัฒนาด้านการศึกษา

ค. ยุทธศาสตร์ที่ ๕ การพัฒนาการศึกษา ศาสนา วัฒนธรรมและนันทนาการ

➤ แผนงานการศึกษา

ที่	โครงการ	วัตถุประสงค์	เป้าหมาย (ผลผลิตของโครงการ)	งบประมาณและที่ผ่านมา				ตัวชี้วัด (KPI)	ผลที่คาดว่าจะ ได้รับ	หน่วยงาน รับผิดชอบ หลัก
				๒๕๖๖ (บาท)	๒๕๖๗ (บาท)	๒๕๖๘ (บาท)	๒๕๖๙ (บาท)			
๘	โครงการจ้างเหมาครูชาวต่างชาติ	เพื่อส่งเสริมให้เด็กปฐมวัยเรียนรู้ภาษาอังกฤษในชีวิตประจำวันจากเจ้าของภาษา	จัดกิจกรรมส่งเสริมการเรียนรู้ภาษาอังกฤษสัปดาห์ละ ๑ ครั้ง	๓๐,๐๐๐	๓๐,๐๐๐	๓๐,๐๐๐	๓๐,๐๐๐	๓๐,๐๐๐	เด็กปฐมวัยได้เรียนรู้ภาษาอังกฤษและมีทักษะพื้นฐานในการสื่อสารด้วยภาษาอังกฤษอย่างมีประสิทธิภาพ	กองการศึกษา

แผนงานการศาสนา วัฒนธรรม และนันทนาการ

รายละเอียดโครงการพัฒนา

ทบทวนแผนพัฒนาท้องถิ่น (พ.ศ. ๒๕๖๖ - ๒๕๗๐) แก้ไข เพิ่มเติม เปลี่ยนแปลง (ฉบับที่ ๑) พ.ศ. ๒๕๖๖
สำนักงานเทศบาลตำบลพันดุง อำเภอขามทะเลสอ จังหวัดนครราชสีมา

ก. ยุทธศาสตร์จังหวัดที่ ๒ ยกระดับสังคมให้เป็นเมืองน่าอยู่

ข. ยุทธศาสตร์การพัฒนาของอปท. ในเขตจังหวัดนครราชสีมาที่ ๑๑ แนวทางการพัฒนาด้านการศึกษา ศิลปะ และวัฒนธรรม

ค. ยุทธศาสตร์ที่ ๕ การพัฒนาการศึกษา ศาสนา วัฒนธรรมและนันทนาการ

➤ แผนงานศาสนา วัฒนธรรม และนันทนาการ

ที่	โครงการ	วัตถุประสงค์	เป้าหมาย (ผลผลิตของโครงการ)	งบประมาณและที่ผ่านมา				ตัวชี้วัด (KPI)	ผลที่คาดว่าจะ ได้รับ	หน่วยงาน รับผิดชอบ หลัก
				๒๕๖๖ (บาท)	๒๕๖๗ (บาท)	๒๕๖๘ (บาท)	๒๕๖๙ (บาท)			
๑	โครงการอบรมคุณธรรม จริยธรรม	เพื่อเป็นการปลูกจิตสำนึก ด้านศีลธรรม จริยธรรมให้ กับเด็ก - เยาวชนในตำบล พันดุง	เด็กและเยาวชน หมู่ที่ ๑-๑๑ ภายในเขตเทศบาลตำบล พันดุง	๓๐,๐๐๐	๓๐,๐๐๐	๓๐,๐๐๐	๓๐,๐๐๐	๓๐,๐๐๐	เด็กและเยาวชนได้มี การพัฒนาด้านคุณ ธรรมจริยธรรม และ มีจิตสำนึกใน คุณธรรมประชาชน ตระหนักและเห็น ความสำคัญของ ความสามัคคีและ สำนึกรักในแผ่นดินเกิด	กองการศึกษา
๒	โครงการร่วมพิธีบวงสรวง ท่านท้าวสุรนารี	เพื่อให้มีกิจกรรมที่เป็นการ รำลึกถึงคุณงามความดีของ ท่านท้าวสุรนารี	ประชาชน หมู่ที่ ๑-๑๑ ภายในเขตเทศบาลตำบล พันดุง	๕,๐๐๐	๕,๐๐๐	๕,๐๐๐	๕,๐๐๐	๕,๐๐๐	ประชาชนในตำบล พันดุงตระหนักและ เห็นความสำคัญของ ความสามัคคีและ สำนึกรักในแผ่นดิน เกิด	กองการศึกษา

รายละเอียดโครงการพัฒนา

บททวนแผนพัฒนาท้องถิ่น (พ.ศ. ๒๕๖๖ - ๒๕๗๐) แก้ไข เพิ่มเติม เปลี่ยนแปลง (ฉบับที่ ๑) พ.ศ. ๒๕๖๖
สำนักงานเทศบาลตำบลพันดุง อำเภอขามทะเลสอ จังหวัดนครราชสีมา

ก. ยุทธศาสตร์จังหวัดที่ ๒ ยกระดับสังคมให้เป็นเมืองน่าอยู่

ข. ยุทธศาสตร์การพัฒนาของอปท. ในเขตจังหวัดนครราชสีมาที่ ๑๑ แนวทางการพัฒนาด้านการเสริมศาสนา ศิลปะ และวัฒนธรรม

ค. ยุทธศาสตร์ที่ ๕ การพัฒนาการศึกษา ศาสนา วัฒนธรรมและนันทนาการ

➢ แผนงานศาสนา วัฒนธรรม และนันทนาการ

ที่	โครงการ	วัตถุประสงค์	เป้าหมาย (ผลผลิตของโครงการ)	งบประมาณและที่ผ่านมา				ตัวชี้วัด (KPI)	ผลที่คาดว่าจะ ได้รับ	หน่วยงาน รับผิดชอบ หลัก	
				๒๕๖๖ (บาท)	๒๕๖๗ (บาท)	๒๕๖๘ (บาท)	๒๕๖๙ (บาท)				๒๕๗๐ (บาท)
๓	โครงการอนุรักษ์สืบสาน ประเพณีสงกรานต์และ วันผู้สูงอายุ	เพื่ออบรมให้ความรู้ในการ อนุรักษ์ขนบธรรมเนียม ประเพณีสงกรานต์และเห็น ความสำคัญของผู้สูงอายุ	ประชาชน หมู่ที่ ๑-๑๑ ภายในเขตเทศบาลตำบล พันดุง	๗๐,๐๐๐	๗๐,๐๐๐	๗๐,๐๐๐	๗๐,๐๐๐	๗๐,๐๐๐	จำนวนผู้เข้า ร่วมโครงการ อนุรักษ์สืบสาน ประเพณี สงกรานต์และ วันผู้สูงอายุ	กองการศึกษา	
๔	โครงการจัดกิจกรรมเพื่อ ส่งเสริมพระพุทธศาสนา	เพื่อให้มีกิจกรรมที่เป็นการ ส่งเสริมบำรุงพระพุทธ ศาสนา	ประชาชน หมู่ที่ ๑-๑๑ ภายในเขตเทศบาลตำบล พันดุง	๓๐,๐๐๐	๓๐,๐๐๐	๓๐,๐๐๐	๓๐,๐๐๐	๓๐,๐๐๐	จำนวนผู้เข้า ร่วมโครงการจัด กิจกรรมเพื่อ ส่งเสริม พระพุทธศาสนา	ประชาชนมีจิตสำนึก ที่จะทำความดี ละเว้นความชั่วและ พระนบบำรุงพระพุทธ ศาสนา	กองการศึกษา
๕	โครงการร่วมพิธีวันบิษะ มหาราช	เพื่อให้มีกิจกรรมที่เป็นการ รำลึกถึงคุณงามความดี ของรัชการที่ ๕	ประชาชน หมู่ที่ ๑-๑๑ ภายในเขตเทศบาลตำบล พันดุง	๑๐,๐๐๐	๑๐,๐๐๐	๑๐,๐๐๐	๑๐,๐๐๐	๑๐,๐๐๐	จำนวนผู้เข้า ร่วม วันบิษะมหาราช	ประชาชนในตำบล พันดุงตระหนักและ เห็นความสำคัญของ ความสามัคคีและ สำนึกรักในแผ่นดินเกิด	กองการศึกษา

รายละเอียดโครงการพัฒนา

บททวณแผนพัฒนาท้องถิ่น (พ.ศ. ๒๕๖๖ - ๒๕๗๐) แก้ไข เพิ่มเติม เปลี่ยนแปลง (ฉบับที่ ๑) พ.ศ. ๒๕๖๖
สำนักงานเทศบาลตำบลพันดุง อำเภอขามทะเลสอ จังหวัดนครราชสีมา

ก. ยุทธศาสตร์จังหวัดที่ ๒ ยกระดับสังคมให้เป็นเมืองน่าอยู่

ข. ยุทธศาสตร์การพัฒนาของอปท. ในเขตจังหวัดนครราชสีมาที่ ๑๑ แนวทางการพัฒนาด้านการศึกษา ศิลปะ และวัฒนธรรม

ค. ยุทธศาสตร์ที่ ๕ การพัฒนาการศึกษา ศาสนา วัฒนธรรมและนันทนาการ

➤ แผนงานศาสนา วัฒนธรรม และนันทนาการ

ที่	โครงการ	วัตถุประสงค์	เป้าหมาย (ผลผลิตของโครงการ)	งบประมาณและที่ผ่านมา					ตัวชี้วัด (KPI)	ผลที่คาดว่าจะ ได้รับ	หน่วยงาน รับผิดชอบ หลัก
				๒๕๖๖ (บาท)	๒๕๖๗ (บาท)	๒๕๖๘ (บาท)	๒๕๖๙ (บาท)	๒๕๗๐ (บาท)			
๖	โครงการวันคล้ายวัน สวรรคตพระบาทสมเด็จพระ พระบรมชนกาธิเบศร มหา ภูมิพลอดุลยเดชมหาราช บรมนาถบพิตร	เพื่อให้ประชาชน เยาวชน ร่วม กิจกรรมเพื่อสักการะในวันคล้าย วันสวรรคตรัชกาลที่ ๙	ร่วมพิธีงานวันคล้ายวันสวรรคต พระบาทสมเด็จพระบรมชนกาธิ เบศร มหาภูมิพลอดุลยเดชมหา ราช บรมนาถบพิตร ๑๓ ตุลาคม ของทุกปี	๑๐,๐๐๐	๑๐,๐๐๐	๑๐,๐๐๐	๑๐,๐๐๐	๑๐,๐๐๐	จำนวนผู้เข้า ร่วมพิธีวันคล้าย วันสวรรคตใน หลวงรัชกาลที่ ๙	ประชาชนในตำบล พันดุงตระหนักและ เห็นความสำคัญของ พระมหากษัตริย์คุณ ของในหลวงรัชกาลที่๙	กองการศึกษา
๗	โครงการวันแม่แห่งชาติ	เพื่อแสดงความจงรักภักดี ต่อสมเด็จพระนางเจ้าสิริกิติ์ พระบรมราชินีนาถ พระบรมราช ชนนีพันปีหลวงตระหนักถึงหน้า ที่อันสำคัญยิ่งของผู้เป็นแม่ดีเด่น เพื่อปลูกฝังค่านิยมอุดมการณ์ ความจงรักภักดี	ประชาชน หมู่ที่ ๑-๑๑ ภายในเขตเทศบาลตำบล พันดุง	๑๐,๐๐๐	๑๐,๐๐๐	๑๐,๐๐๐	๑๐,๐๐๐	๑๐,๐๐๐	จำนวนผู้เข้า ร่วมโครงการ วันแม่แห่งชาติ ๑๒ สิงหาคม ของทุกปี	ประชาชนในพื้นที่ ได้เข้าร่วมทำความดี ถวายสมเด็จพระนาง เจ้าและสืบสานวัน สำคัญของชาติมี ความสามัคคีใน ตำบลพันดุง	กองการศึกษา

รายละเอียดโครงการพัฒนา

บททวนแผนพัฒนาท้องถิ่น (พ.ศ. ๒๕๖๖ - ๒๕๗๐) แก้ไข เพิ่มเติม เปลี่ยนแปลง (ฉบับที่ ๑) พ.ศ. ๒๕๖๖
สำนักงานเทศบาลตำบลพันดุง อำเภอขามทะเลสอ จังหวัดนครราชสีมา

ก. ยุทธศาสตร์จังหวัดที่ ๒ ยกระดับสังคมให้เป็นเมืองน่าอยู่

ข. ยุทธศาสตร์การพัฒนาของอปท. ในเขตจังหวัดนครราชสีมาที่ ๑๑ แนวทางการพัฒนาด้านการศึกษา ศิลปะ และวัฒนธรรม

ค. ยุทธศาสตร์ที่ ๕ การพัฒนาการศึกษา ศาสนา วัฒนธรรมและนันทนาการ

➤ แผนงานศาสนา วัฒนธรรม และนันทนาการ

ที่	โครงการ	วัตถุประสงค์	เป้าหมาย (ผลผลิตของโครงการ)	งบประมาณและที่ผ่านมา				ตัวชี้วัด (KPI)	ผลที่คาดว่าจะ ได้รับ	หน่วยงาน รับผิดชอบ หลัก
				๒๕๖๖ (บาท)	๒๕๖๗ (บาท)	๒๕๖๘ (บาท)	๒๕๖๙ (บาท)			
๘	โครงการวันพ่อแห่งชาติ	เพื่อแสดงความจงรักภักดี ต่อสมเด็จพระเจ้าอยู่หัวฯ เพื่อปลูกฝังค่านิยมอุดม การณ์ความจงรักภักดีต่อ พระองค์ฯ	ประชาชน หมู่ที่ ๑-๑๑ ภายในเขตเทศบาลตำบล พันดุง	๑๐,๐๐๐	๑๐,๐๐๐	๑๐,๐๐๐	๑๐,๐๐๐	จำนวนผู้เข้า ร่วมโครงการ วันพ่อแห่งชาติ	ประชาชนในพื้นที่ได้ เข้าร่วมทำความดี ถวายพระเจ้าอยู่หัวฯ และสืบสานวันสำคัญ ของชาติ มีความจง รักภักดีความปกรอง ดองสมานฉันท์	กองการศึกษา
๙	โครงการจัดส่งนักกีฬาหรือ ประชาชนเข้าร่วมการแข่งขันกีฬาภายในอำเภอและ ที่หน่วยงานอื่นจัด	เพื่อเป็นการแสดงออกของ เยาวชนในชุมชน	ประชาชน หมู่ที่ ๑-๑๑ ภายในเขตเทศบาลตำบล พันดุง	๕๕,๐๐๐	๕๕,๐๐๐	๕๕,๐๐๐	๕๕,๐๐๐	จำนวนผู้เข้า ร่วมโครงการจัด ส่งนักกีฬาหรือ ประชาชนเข้า ร่วมการแข่งขัน กีฬาภายใน อำเภอและที่ หน่วยงานอื่น จัดเพิ่มขึ้น	เพื่อให้ได้ใช้เวลาว่างให้ เกิดประโยชน์ทาง ไกลยาเสพติด มี ความรักความ สามัคคีกับตำบล อื่นหรือหน่วยงานอื่น	กองการศึกษา

รายละเอียดโครงการพัฒนา

บททวนแผนพัฒนาท้องถิ่น (พ.ศ. ๒๕๖๖ - ๒๕๗๐) แก้ไข เพิ่มเติม เปลี่ยนแปลง (ฉบับที่ ๑) พ.ศ. ๒๕๖๖

สำนักงานเทศบาลตำบลพุนพิน อำเภอขามทะเลสอ จังหวัดนครราชสีมา

ก. ยุทธศาสตร์จังหวัดที่ ๔ การเสริมสร้างความมั่นคงทุกมิติ เพื่อปกป้องสถาบันหลักของชาติและความปลอดภัยในชีวิตและทรัพย์สิน

ข. ยุทธศาสตร์การพัฒนาของอปท. ในเขตจังหวัดนครราชสีมาที่ ๔ แนวทางการพัฒนาด้านกีฬาและนันทนาการ

ค. ยุทธศาสตร์ที่ ๕ การพัฒนาการศึกษา ศาสนา วัฒนธรรมและนันทนาการ

➤ แผนงานศาสนา วัฒนธรรม และนันทนาการ

ที่	โครงการ	วัตถุประสงค์	เป้าหมาย (ผลผลิตของโครงการ)	งบประมาณและที่ผ่านมา					ตัวชี้วัด (KPI)	ผลที่คาดว่าจะ ได้รับ	หน่วยงาน รับผิดชอบ หลัก
				๒๕๖๖ (บาท)	๒๕๖๗ (บาท)	๒๕๖๘ (บาท)	๒๕๖๙ (บาท)	๒๕๗๐ (บาท)			
๑๐	โครงการแข่งขันกีฬาประชาชนด้านยาเสพติด "พันธุ์เกมส์" แข่งขันกีฬา	เพื่อให้ประชาชนทุกเพศทุกวัยมีสุขภาพพลานามัยที่แข็งแรงสมบูรณ์ ใช้เวลาว่างให้เกิดประโยชน์ มีความสามัคคีในชุมชน	ประชาชน หมู่ที่ ๑-๑๑ ภายในเขตเทศบาลตำบลพุนพิน	๒๐๐,๐๐๐	๒๐๐,๐๐๐	๒๐๐,๐๐๐	๒๐๐,๐๐๐	๒๐๐,๐๐๐	จำนวนผู้เข้าร่วมโครงการแข่งขันกีฬาประชาชนด้านยาเสพติดเพิ่มขึ้น	ลดปัญหาการแพร่ระบาดของยาเสพติด ลดน้อยลงและประชาชน มีสุขภาพร่างกายแข็งแรงและความสามัคคีมากขึ้น	กองการศึกษา
๑๑	โครงการป้องกันเรียนรู้การช่วยเหลือตนเองในสภาวะ "จมน้ำ"	-เพื่อให้เด็กและเยาวชนได้เรียนรู้การเอาตัวรอดจากสถานการณ์จมน้ำ -เพื่อให้เด็กและเยาวชนได้เรียนรู้วิธีการช่วยเหลือผู้อื่น	เด็กและเยาวชนหมู่ที่ ๑ - หมู่ที่ ๑๑ หรือเด็กและเยาวชนที่มีความสนใจ และผู้มีส่วนเกี่ยวข้อง จำนวน ๑๐๐ คน	-	๑๐๐,๐๐๐	๑๐๐,๐๐๐	๑๐๐,๐๐๐	๑๐๐,๐๐๐	จำนวนผู้เข้าร่วมโครงการฯ ได้รับความรู้ ความเข้าใจ จำนวน ๑๐๐ คน	เด็กและเยาวชนสามารถเรียนรู้วิธีการในการช่วยเหลือตนเอง และวิธีการช่วยเหลือผู้อื่น อื่นจากการจมน้ำ	กองการศึกษา
๑๒	โครงการพัฒนาศักยภาพสภาเด็กและเยาวชนเทศบาลตำบลพุนพิน	เพื่อพัฒนาองค์ความรู้ให้เด็กและเยาวชนในเขตเทศบาลเกิดการพัฒนาศักยภาพ สร้างเครือข่ายของสภาเด็กและเยาวชนฯ	สภาเด็กและเยาวชนเทศบาลตำบลพุนพิน สมาชิกสภาเด็กและเยาวชน หมู่ที่ ๑ - หมู่ที่ ๑๑ ที่มีความสนใจ และผู้มีส่วนเกี่ยวข้อง จำนวน ๑๐๐ คน	-	๑๐๐,๐๐๐	๑๐๐,๐๐๐	๑๐๐,๐๐๐	๑๐๐,๐๐๐	จำนวนผู้เข้าร่วมโครงการฯ ได้รับความรู้ ความเข้าใจ จำนวน ๑๐๐ คน	- เด็กและเยาวชนเกิดการพัฒนาศักยภาพ มีความเข้มแข็ง กล้าคิด กล้าทำ กล้าแสดงออก เกิดภาวะผู้นำ	กองการศึกษา

รายละเอียดโครงการพัฒนา

บททวนแผนพัฒนาท้องถิ่น (พ.ศ. ๒๕๖๖ - ๒๕๗๐) แก้ไข เพิ่มเติม เปลี่ยนแปลง (ฉบับที่ ๑) พ.ศ. ๒๕๖๖

สำนักงานเทศบาลตำบลพันธุ อำเภอลำปาง จังหวัดน่าน

- ก. ยุทธศาสตร์จังหวัดที่ ๒ ยกระดับการท่องเที่ยว ที่หลากหลายเชื่อมต่อกาและภูมิภาค
- ข. ยุทธศาสตร์การพัฒนาของอปท. ในเขตจังหวัดน่านที่ ๗ แนวทางการพัฒนาด้านการท่องเที่ยว ศาสนา วัฒนธรรม ประเพณีและกีฬา
- ค. ยุทธศาสตร์ที่ ๕ การพัฒนาการศึกษา ศาสนา วัฒนธรรมและนันทนาการ

➤ แผนงานศาสนา วัฒนธรรม และนันทนาการ

ที่	โครงการ	วัตถุประสงค์	เป้าหมาย (ผลผลิตของโครงการ)	งบประมาณและที่ผ่านมา				ตัวชี้วัด (KPI)	ผลที่คาดว่าจะ ได้รับ	หน่วยงาน รับผิดชอบ หลัก		
				๒๕๖๖ (บาท)	๒๕๖๗ (บาท)	๒๕๖๘ (บาท)	๒๕๖๙ (บาท)				๒๕๗๐ (บาท)	
๑๓	โครงการพัฒนาศักยภาพการท่องเที่ยวชุมชน	เพื่อส่งเสริมการท่องเที่ยวในชุมชนเพื่อให้ชุมชนมีรายได้และพัฒนาการท่องเที่ยวจากต้นทุนที่มีอยู่ในพื้นที่ก่อให้เกิดการท่องเที่ยวเชิงอนุรักษ์ วัฒนธรรม และภูมิปัญญาชาวบ้าน	บุคลากร อาทิเช่น กลุ่มผู้นำชุมชน กลุ่มอาชีพ และกลุ่มวิสาหกิจชุมชน รวมถึงเจ้าหน้าที่ที่เกี่ยวข้อง จำนวน ๑๕๐ คน มีความรู้ความเข้าใจ ในการพัฒนาแหล่งท่องเที่ยวเชิงอนุรักษ์ ส่งเสริมภูมิปัญญาชาวบ้าน	-	๕๐๐,๐๐๐	๕๐๐,๐๐๐	๕๐๐,๐๐๐	๕๐๐,๐๐๐	๕๐๐,๐๐๐	จำนวนผู้เข้ารับการพัฒนา ศักยภาพมีความ รู้ความเข้าใจ ไม่น้อยกว่า ๑๕๐ คน	การท่องเที่ยวในชุมชน เกิดการสร้างงานและ สร้างรายได้ให้กับ ประชาชนและเป็น การยกระดับเศรษฐกิจ ชุมชนทำให้ชุมชนมี ความเข้มแข็งสามารถ พึ่งพาตนเองได้	กองการศึกษา
๑๔	โครงการพัฒนาศักยภาพการศึกษาเรียนรู้ท่องเที่ยวภูมิปัญญาท้องถิ่น	๑. เพื่อเผยแพร่องค์ความรู้ด้านประวัติศาสตร์ความเป็นมา ขั้นตอนการทำเกลือสินเธารของชุมชนตำบลพันธุจากอดีตถึงปัจจุบันให้แก่ผู้มาเยี่ยมชมทั้งนักเรียน นักศึกษา ประชาชนทั่วไป	ผู้เข้าร่วมโครงการ และเจ้าหน้าที่ที่เกี่ยวข้อง จำนวน ๑๐๐ คน	-	๒๐๐,๐๐๐	๒๐๐,๐๐๐	๒๐๐,๐๐๐	๒๐๐,๐๐๐	๒๐๐,๐๐๐	ผู้เข้าร่วมโครงการ จำนวน ๑๐๐ คน สามารถนำ ความรู้มาพัฒนา ศักยภาพและต่อ ยอตพัฒนา	- ชุมชนและท้องถิ่นมี มีความยั่งยืนและมี อาชีพที่มั่นคง - เกิดการกระจาย รายได้สู่ชุมชน - คนในชุมชนได้นำ องค์ความรู้มาพัฒนา	

รายละเอียดโครงการพัฒนา

ทบทวนแผนพัฒนาท้องถิ่น (พ.ศ. ๒๕๖๖ - ๒๕๗๐) แก้ไข เพิ่มเติม เปลี่ยนแปลง (ฉบับที่ ๑) พ.ศ. ๒๕๖๖
สำนักงานเทศบาลตำบลพันดุง อำเภอขามทะเลสอ จังหวัดนครราชสีมา

- ก. ยุทธศาสตร์จังหวัดที่ ๒ ยกระดับการท่องเที่ยว ที่หลากหลายเชื่อมต่อกภาคและภูมิภาค
ข. ยุทธศาสตร์การพัฒนาของอปท. ในเขตจังหวัดนครราชสีมาที่ ๗ แนวทางการพัฒนาด้านการท่องเที่ยว ศาสนา - วัฒนธรรม ประเพณีและกีฬา
ค. ยุทธศาสตร์ที่ ๕ การพัฒนาการศึกษา ศาสนา วัฒนธรรมและนันทนาการ

➤ แผนงานศาสนา วัฒนธรรม และนันทนาการ

ที่	โครงการ	วัตถุประสงค์	เป้าหมาย (ผลผลิตของโครงการ)	งบประมาณและที่ผ่านมา				ตัวชี้วัด (KPI)	ผลที่คาดว่าจะ ได้รับ	หน่วยงาน รับผิดชอบ หลัก
				๒๕๖๖ (บาท)	๒๕๖๗ (บาท)	๒๕๖๘ (บาท)	๒๕๖๙ (บาท)			
		๒. เพื่อพัฒนาศักยภาพ คณะกรรมการศูนย์เรียนรู้ รู้เก๋ลือสินเธารักพันดุง และ สมาชิกกลุ่มฯ ในการพัฒนา ศูนย์การเรียนรู้ให้เกิดความ ยั่งยืน และสามารถบริหาร จัดการตนเองได้ ๓. เพื่อส่งเสริมการท่องเที่ยว โดยชุมชน เพื่อชุมชน ให้เกิด ความยั่งยืน และสามารถเชื่อม โยงกับแหล่งท่องเที่ยวใกล้ เคียงได้						<p>ชุมชนให้มีความ ยั่งยืนด้านต่างๆ ให้มีความกายภาพ มากขึ้น</p> <p>การท่องเที่ยวภายในท้องถิ่น - ยกระดับเศรษฐกิจ ของชุมชน ทำให้ ชุมชนเข้มแข็งสามารถ พึ่งพาตนเองได้</p>		

ยุทธศาสตร์ที่ ๖

การอนุรักษ์และพัฒนาทรัพยากรธรรมชาติ
และสิ่งแวดล้อมชุมชน

แผนงานเคหะและชุมชน

รายละเอียดโครงการพัฒนา

ทบทวนแผนพัฒนาท้องถิ่น (พ.ศ. ๒๕๖๖ - ๒๕๗๐) แก้ไขเพิ่มเติม เปลี่ยนแปลง (ฉบับที่ ๑) พ.ศ. ๒๕๖๖
สำนักงานเทศบาลตำบลพันดุง อำเภอขามทะเลสอ จังหวัดนครราชสีมา

ก. ยุทธศาสตร์จังหวัดนครราชสีมาที่ ๔ ยกระดับบริหารจัดการทรัพยากรธรรมชาติและสิ่งแวดล้อมให้เกิดความสมดุลและยั่งยืน

ข. ยุทธศาสตร์การพัฒนาขององค์กรปกครองส่วนท้องถิ่นในเขตจังหวัดนครราชสีมาที่ ๑๐ ยุทธศาสตร์ด้านการอนุรักษ์ทรัพยากรธรรมชาติและสิ่งแวดล้อม

ค. ยุทธศาสตร์ที่ ๖ การอนุรักษ์และพัฒนาทรัพยากรธรรมชาติและสิ่งแวดล้อมของชุมชน

➤ แผนงานและชุมชน

ที่	โครงการ	วัตถุประสงค์	เป้าหมาย (ผลผลิตของโครงการ)	งบประมาณและที่ผ่านมา				ตัวชี้วัด (KPI)	ผลที่คาดว่าจะ ได้รับ	หน่วยงาน รับผิดชอบ หลัก
				๒๕๖๖ (บาท)	๒๕๖๗ (บาท)	๒๕๖๘ (บาท)	๒๕๖๙ (บาท)			
๑	สำนักงานเทศบาลตำบลพันดุง โครงการปรับปรุงภูมิทัศน์จัดสวน หย่อมภายในและภายนอกเทศบาล พันดุง	เพื่อปรับปรุงสภาพ แวดล้อมทางภูมิทัศน์ บริเวณภายในและ ภายนอกเทศบาลตำบล พันดุง	ปรับปรุงภูมิทัศน์จัดสวน หย่อมภายในและภายนอก เทศบาลตำบลพันดุง	-	๑๐๐,๐๐๐	-	-	-	จำนวนการจัด สวนหย่อมมี มากขึ้นภายใน	กองช่าง
๒	โครงการปรับปรุงภูมิทัศน์ศูนย์พัฒนา เด็กเล็กเทศบาลตำบลพันดุง	เพื่อให้ศูนย์พัฒนาเด็กเล็ก มีสภาพที่ทันสมัย บรรยากาศที่ดีเอื้อต่อการ จัดประสบการณ์การเรียนรู้ ของศูนย์พัฒนาเด็กเล็ก	ศูนย์พัฒนาเด็กเล็กภายใน เขตเทศบาลตำบลพันดุง ๑ แห่ง	-	-	๕๐,๐๐๐	-	-	มีการปรับปรุง ภูมิทัศน์ศูนย์ พัฒนาเด็กเล็ก เพิ่มขึ้น	กองช่าง กองการศึกษา

รายละเอียดโครงการพัฒนา

บททวนแผนพัฒนาท้องถิ่น (พ.ศ. ๒๕๖๖ - ๒๕๗๐) แก้ไขเพิ่มเติม เปลี่ยนแปลง (ฉบับที่ ๑) พ.ศ. ๒๕๖๖

สำนักงานเทศบาลตำบลพันดุง อำเภอขามทะเลสอ จังหวัดนครราชสีมา

- ก. ยุทธศาสตร์จังหวัดที่ ๔ ยกระดับบริหารการจัดการทรัพยากรธรรมชาติและสิ่งแวดล้อมให้เกิดความสมดุลและยั่งยืน
- ข. ยุทธศาสตร์การพัฒนาของ อปท. ในเขตจังหวัดนครราชสีมาที่ ๑๐ ยุทธศาสตร์ด้านการอนุรักษ์ทรัพยากรธรรมชาติและสิ่งแวดล้อม
- ค. ยุทธศาสตร์ที่ ๖ ยุทธศาสตร์การอนุรักษ์และพัฒนาทรัพยากรธรรมชาติและสิ่งแวดล้อมของชุมชน

➤ แผนงานคณะและชุมชน

ที่	โครงการ	วัตถุประสงค์	เป้าหมาย (ผลผลิตของโครงการ)	งบประมาณและที่ผ่านมา					ตัวชี้วัด (KPI)	ผลที่คาดว่าจะ ได้รับ	หน่วยงาน รับผิดชอบหลัก
				๒๕๖๖ (บาท)	๒๕๖๗ (บาท)	๒๕๖๘ (บาท)	๒๕๖๙ (บาท)	๒๕๗๐ (บาท)			
๑	โครงการจัดหาดังขยะ	เพื่อจัดหาดังขยะรองรับ ขยะให้เพียงพอ	ประชาชน หมู่ที่ ๑-๑๑ ภายในเขตเทศบาลตำบล พันดุง	-	-	๑๐๐,๐๐๐	-	-	จำนวนถังขยะ ในชุมชนที่เพิ่ม ขึ้น	มีถังขยะเพียงพอกับ การรองรับขยะจาก ชุมชน	กองสาธารณสุข และสิ่งแวดล้อม

แผนงานการเกษตร

รายละเอียดโครงการพัฒนา

ทบทวนแผนพัฒนาท้องถิ่น (พ.ศ. ๒๕๖๖ - ๒๕๗๐) แก้ไข เพิ่มเติม เปลี่ยนแปลง (ฉบับที่ ๑) พ.ศ. ๒๕๖๖

สำนักงานเทศบาลตำบลพันดุง อำเภอขามทะเลสอ จังหวัดนครราชสีมา

ก. ยุทธศาสตร์จังหวัดที่ ๔ ยกระดับบริหารการจัดการทรัพยากรธรรมชาติและสิ่งแวดล้อมให้เกิดความสมดุลและยั่งยืน

ข. ยุทธศาสตร์การพัฒนาของ อปท. ในเขตจังหวัดนครราชสีมาที่ ๙ ยุทธศาสตร์การพัฒนาทรัพยากรธรรมชาติและสิ่งแวดล้อม

ค. ยุทธศาสตร์ที่ ๖ การอนุรักษ์และพัฒนาทรัพยากรธรรมชาติและสิ่งแวดล้อมของชุมชน

➤ แผนงานภาครัฐ

ที่	โครงการ	วัตถุประสงค์	เป้าหมาย (ผลผลิตของโครงการ)	งบประมาณและที่ผ่านมา				ตัวชี้วัด (KPI)	ผลที่คาดว่าจะ ได้รับ	หน่วยงาน รับผิดชอบ หลัก	
				๒๕๖๖ (บาท)	๒๕๖๗ (บาท)	๒๕๖๘ (บาท)	๒๕๖๙ (บาท)				๒๕๗๐ (บาท)
๑	โครงการปลูกต้นไม้เฉลิมพระเกียรติและวันสำคัญ	เพื่อจัดกิจกรรมปลูกป่าเฉลิมพระเกียรติและเพิ่มพื้นที่ป่าในเขตตำบลพันดุง	ปลูกป่าเฉลิมพระเกียรติและวันสำคัญ หมู่ที่ ๑-๑๑ ภายในเขตเทศบาลตำบลพันดุง	๕๐,๐๐๐ (บาท)	๕๐,๐๐๐ (บาท)	๕๐,๐๐๐ (บาท)	๕๐,๐๐๐ (บาท)	๕๐,๐๐๐ (บาท)	จำนวนพื้นที่ป่าไม่เพิ่มขึ้น	เพื่อถวายเป็นราชสักการะแสดงความจงรักภักดีแด่สมเด็จพระเจ้าอยู่หัวและสมเด็จพระนางเจ้าพระบรมราชินีนาถและเป็นการเพิ่มคุณภาพสิ่งแวดล้อมให้ดียิ่งขึ้น	สำนักปลัด
๒	โครงการฝึกอบรมการขยายพันธุ์พืชอันเนื่องมาจากพระราชดำริสมเด็จพระเทพฯ	เพื่อส่งเสริมและสนับสนุนโครงการอนุรักษ์พันธุกรรมพืชอันเนื่องมาจากพระราชดำริสมเด็จพระเทพฯ	ส่งเสริมและสนับสนุนโครงการอนุรักษ์พันธุกรรมหมู่ที่ ๑ - ๑๑ ภายในเขตเทศบาลตำบลพันดุง	๒๐,๐๐๐ (บาท)	๒๐,๐๐๐ (บาท)	๒๐,๐๐๐ (บาท)	๒๐,๐๐๐ (บาท)	๒๐,๐๐๐ (บาท)	จำนวนพื้นที่ป่าไม่เพิ่มขึ้น และคงไว้ให้ยาวนานรุ่นหลังได้ศึกษา	สนองงานตามแนวทางตามพระราชริ ของสมเด็จพระเทพฯ ซึ่งเป็นการอนุรักษ์ให้คงอยู่	สำนักปลัด

รายละเอียดโครงการพัฒนา
 ทบวงแผนพัฒนาท้องถิ่น (พ.ศ. ๒๕๖๖ - ๒๕๗๐) แก้ไขเพิ่มเติม เปลี่ยนแปลง (ฉบับที่ ๑) พ.ศ. ๒๕๖๖

- ก. ยุทธศาสตร์จังหวัดนครราชสีมาที่ ๔ ยกระดับบริหารจัดการทรัพยากรธรรมชาติและสิ่งแวดล้อมให้เกิดความสมดุลและยั่งยืน
 ข. ยุทธศาสตร์การพัฒนาขององค์กรปกครองส่วนท้องถิ่นในเขตจังหวัดนครราชสีมาที่ ๑๐ ยุทธศาสตร์ด้านการอนุรักษ์ทรัพยากรธรรมชาติและสิ่งแวดล้อม
 ค. ยุทธศาสตร์ที่ ๖ การอนุรักษ์และพัฒนาทรัพยากรธรรมชาติและสิ่งแวดล้อมของชุมชน

➢ แผนงานการเกษตร

ที่	โครงการ	วัตถุประสงค์	เป้าหมาย (ผลผลิตของโครงการ)	งบประมาณและที่ผ่านมา					ตัวชี้วัด (KPI)	ผลที่คาดว่าจะ ได้รับ	หน่วยงาน รับผิดชอบ หลัก
				๒๕๖๖ (บาท)	๒๕๖๗ (บาท)	๒๕๖๘ (บาท)	๒๕๖๙ (บาท)	๒๕๗๐ (บาท)			
๑	สนับสนุนเทศบาลตำบลพันดุง โครงการปรับปรุงภูมิทัศน์ จัดสวนหย่อมภายในและ ภายนอกเทศบาลตำบล พันดุง	เพื่อปรับปรุงสภาพ แวดล้อมทางภูมิทัศน์ บริเวณภายในและ ภายนอกเทศบาลตำบล	ปรับปรุงภูมิทัศน์จัดสวน หย่อมภายในและภายนอก เทศบาลตำบลพันดุง	๑๐๐,๐๐๐	๑๐๐,๐๐๐	๑๐๐,๐๐๐	๑๐๐,๐๐๐	๑๐๐,๐๐๐	จำนวนการจัด สวนหย่อมมี มากขึ้นภายใน	ภูมิทัศน์ของสวน หย่อมภายในและ ภายนอกเทศบาล ตำบลพันดุงได้รับ	กองช่าง
๒	โครงการปรับปรุงภูมิทัศน์ ศูนย์พัฒนาเด็กเล็ก	เพื่อให้ศูนย์พัฒนาเด็กเล็ก มีสภาพที่ดีน่าเรียนรู้ บรรยากาศที่ดีเอื้อต่อการ จัดประสบการณ์การเรียนรู้ ของศูนย์พัฒนาเด็กเล็ก	ศูนย์พัฒนาเด็กเล็กภายใน เขตเทศบาลตำบลพันดุง ๑ แห่ง	-	-	๕๐,๐๐๐	-	-	มีการปรับปรุง ภูมิทัศน์ศูนย์ พัฒนาเด็กเล็ก เพิ่มขึ้น	เด็กได้รับบรรยากาศ ที่ดีขึ้น มีความสุขใน การมาอยู่ที่ศูนย์ พัฒนาเด็กเล็ก	กองช่าง กองการศึกษา
๓	โครงการปรับปรุงภูมิทัศน์เดิน เกลือ (บ้านหนองสะแก)	เพื่อปรับปรุงสภาพแวดล้อม เส้นทางภูมิทัศน์และใช้ เป็นสถานที่พัฒนาให้ ความรู้ภูมิปัญญาชาวบ้าน	ปรับปรุงภูมิทัศน์เดินเกลือ (แหล่งท่องเที่ยวเชิงนิเวศตำบล พันดุง บ้านหนองสะแก หมู่ที่ ๕) มีการปรับปรุงภูมิทัศน์ พร้อมที่จะเป็นแหล่งเรียนรู้ การวางแผนการจัดการ ชาติและสิ่งแวดล้อม พื้นที่ อนุรักษ์ และรักษาทรัพยากร ธรรมชาติและสิ่งแวดล้อม ปรับ ภูมิทัศน์ให้สอดคล้องกับสภาพ พื้นที่	-	๒๐๐,๐๐๐	๒๐๐,๐๐๐	-	-	มีการปรับปรุง ภูมิทัศน์ไม่ ต่ำกว่า ๑ แห่ง	ภูมิทัศน์บริเวณเดิน เกลือ มีการเข้า ถึงได้สะดวกมากขึ้น และเป็นแหล่งเรียนรู้ ภูมิปัญญาท้องถิ่น สถานที่พักผ่อน หย่อนใจของ ประชาชนท้องถิ่น	สำนักปลัด

รายละเอียดโครงการพัฒนา

บททวนแผนพัฒนาท้องถิ่น (พ.ศ. ๒๕๖๖ - ๒๕๗๐) แก้ไข เพิ่มเติม เปลี่ยนแปลง (ฉบับที่ ๑) พ.ศ. ๒๕๖๖

สำนักงานเทศบาลตำบลพุนพอง อำเภอสามทะเลสอ จังหวัดนครราชสีมา

ก. ยุทธศาสตร์จังหวัดนครราชสีมาที่ ๔ ยกระดับบริหารจัดการทรัพยากรธรรมชาติและสิ่งแวดล้อมให้เกิดความสมดุลและยั่งยืน

ข. ยุทธศาสตร์การพัฒนาขององค์กรปกครองส่วนท้องถิ่นในเขตจังหวัดนครราชสีมาที่ ๑๐ ยุทธศาสตร์ด้านการอนุรักษ์ทรัพยากรธรรมชาติและสิ่งแวดล้อม

ค. ยุทธศาสตร์ที่ ๖ การอนุรักษ์และพัฒนาทรัพยากรธรรมชาติและสิ่งแวดล้อมของชุมชน

➢ แผนงานการเกษตร

ที่	โครงการ	วัตถุประสงค์	เป้าหมาย (ผลผลิตของโครงการ)	งบประมาณและที่ผ่านมา					ตัวชี้วัด (KPI)	ผลที่คาดว่าจะ ได้รับ	หน่วยงาน รับผิดชอบ
				๒๕๖๖ (บาท)	๒๕๖๗ (บาท)	๒๕๖๘ (บาท)	๒๕๖๙ (บาท)	๒๕๗๐ (บาท)			
๔	โครงการสำรวจข้อมูลและขอบเขตของพื้นที่ชุ่มน้ำ (Wetlands) ระดับท้องถิ่นที่อยู่นอกเขตพื้นที่อนุรักษ์	-เพื่อรวบรวมข้อมูลในพื้นที่ชุ่มน้ำระดับท้องถิ่น -เพื่อทำการสำรวจความหลากหลายทางชีวภาพ -เพื่อทำการสำรวจขอบเขตและการรังวัด ปักหมุดกันเขต พื้นที่ชุ่มน้ำระดับท้องถิ่น -กิจกรรมอื่นๆ เพื่อสนับสนุนการปฏิบัติงานในการดำเนินการสำรวจข้อมูลและขอบเขตพื้นที่ชุ่มน้ำ (Wetlands) ระดับท้องถิ่นที่อยู่นอกพื้นที่อนุรักษ์ -ตามหนังสือสั่งการ ที่ มท ๐๘๒๐.๗/๘๐๘ ลว. ๒๑ ก.พ. ๒๕๖๖ เรื่องดำเนิน การสำรวจข้อมูล	ดำเนินการรวบรวมข้อมูลในพื้นที่ชุ่มน้ำระดับท้องถิ่นของตำบลพุนพอง ที่ลุ่ม ที่ราบลุ่มที่ชื้นแฉะ พรุ้ แหลงน้ำ ทั้งที่ขึ้นเองธรรมชาติและมนุษย์สร้างขึ้นทั้งที่มีน้ำขัง หรือ น้ำท่วมถาวรและชั่วคราวทั้งที่เป็นแหล่งน้ำนิ่ง และน้ำไหลทั้งที่เป็นน้ำจืด น้ำกร่อย และน้ำเค็ม รวมไปถึงชายฝั่งทะเลและที่ในบริเวณซึ่งมีน้ำลดลงต่ำสุด มีความลึกของระดับน้ำไม่เกิน ๖ เมตร พื้นที่ซึ่งมีลักษณะจัดได้ว่าเป็นพื้นที่ชุ่มน้ำ จึงรวมถึง ห้วยหนอง คลอง บึง บ่อ กระพัง (กระพัง) บาราย แม่น้ำ ลำธาร แคว สะพาน ขานคลอง ฝิ่งน้ำ สระ ฯลฯ	๕๐,๐๐๐	๕๐,๐๐๐	๕๐,๐๐๐	๕๐,๐๐๐	๕๐,๐๐๐	ทราบข้อมูลเกี่ยวกับพื้นที่ชุ่มน้ำของตำบลพุนพอง ที่อยู่นอกพื้นที่อนุรักษ์	มีฐานข้อมูลในการปฏิบัติงานเกี่ยวกับขอบเขตพื้นที่ชุ่มน้ำ (Wetlands) ระดับท้องถิ่นที่อยู่นอกพื้นที่อนุรักษ์ของตำบลพุนพอง	กองช่าง

รายละเอียดโครงการพัฒนา

ทบทวนแผนพัฒนาท้องถิ่น (พ.ศ. ๒๕๖๖ - ๒๕๗๐) แก้ไข เพิ่มเติม เปลี่ยนแปลง (ฉบับที่ ๑) พ.ศ. ๒๕๖๖

สำนักงานเทศบาลตำบลทุ่ง อำเภอขามทะเลสอ จังหวัดนครราชสีมา

- ก. ยุทธศาสตร์จังหวัดนครราชสีมาที่ ๔ ยกระดับบริหารจัดการทรัพยากรธรรมชาติและสิ่งแวดล้อมให้เกิดความสมดุลและยั่งยืน
 ข. ยุทธศาสตร์การพัฒนาขององค์กรปกครองส่วนท้องถิ่นในเขตจังหวัดนครราชสีมาที่ ๑๐ ยุทธศาสตร์ด้านการอนุรักษ์ทรัพยากรธรรมชาติและสิ่งแวดล้อม
 ค. ยุทธศาสตร์ที่ ๖ การอนุรักษ์และพัฒนาทรัพยากรธรรมชาติและสิ่งแวดล้อมของชุมชน

➤ แผนงานการเกษตร

ที่	โครงการ	วัตถุประสงค์	เป้าหมาย (ผลผลิตของโครงการ)	งบประมาณและที่ผ่านมา					ตัวชี้วัด (KPI)	ผลที่คาดว่าจะได้รับ	หน่วยงาน รับผิดชอบ
				๒๕๖๖ (บาท)	๒๕๖๗ (บาท)	๒๕๖๘ (บาท)	๒๕๖๙ (บาท)	๒๕๗๐ (บาท)			
๔	หมู่ที่ ๔ บ้านโคกแขวนพัฒนา โครงการชุดออกสระบึงพริ่น บ้านโคกแขวนพัฒนา	เพื่อแก้ไขปัญหาการขาดแคลนน้ำอุปโภคและบริโภค	ชุดออกสระบึงพริ่น	-	-	-	๒๐๐,๐๐๐	-	จำนวนครัวเรือนมีน้ำใช้อย่างเพียงพอ	แก้ไขปัญหาการขาดแคลนน้ำอุปโภคและบริโภค น้ำอย่างเพียงพอ	กองช่าง
๕	ก่อสร้างชุดคลองรับน้ำ เข้าสู่สระเดิมพระเกียรติ เหมืองดินรับน้ำ	เพื่อแก้ไขปัญหาการขาดแคลนน้ำอุปโภคและบริโภค	ชุดคลองรับน้ำเข้าสู่สระเดิมพระเกียรติ เหมืองดินรับน้ำ หมู่ที่ ๘ บ้านโคกแขวนพัฒนา	-	-	๑๐๐,๐๐๐	-	-	จำนวนครัวเรือนมีน้ำใช้อย่างเพียงพอ	แก้ไขปัญหาการขาดแคลนน้ำอุปโภคและบริโภค น้ำอย่างเพียงพอ	กองช่าง

รายละเอียดโครงการพัฒนา

ทบทวนแผนพัฒนาท้องถิ่น (พ.ศ. ๒๕๖๖ - ๒๕๗๐) แก้ไขเพิ่มเติม เปลี่ยนแปลง (ฉบับที่ ๑) พ.ศ. ๒๕๖๖

สำนักงานเทศบาลตำบลพันดุง อำเภอขามทะเลสอ จังหวัดนครราชสีมา

ก. ยุทธศาสตร์จังหวัดนครราชสีมาที่ ๔ ยกระดับบริหารจัดการทรัพยากรธรรมชาติและสิ่งแวดล้อมให้เกิดความสมดุลและยั่งยืน

ข. ยุทธศาสตร์การพัฒนาขององค์กรปกครองส่วนท้องถิ่นในเขตจังหวัดนครราชสีมาที่ ๑๐ ยุทธศาสตร์ด้านการอนุรักษ์ทรัพยากรธรรมชาติและสิ่งแวดล้อม

ค. ยุทธศาสตร์ที่ ๖ การอนุรักษ์และพัฒนาทรัพยากรธรรมชาติและสิ่งแวดล้อมของชุมชน

➤ แผนงานการเกษตร

ที่	โครงการ	วัตถุประสงค์	เป้าหมาย (ผลผลิตของโครงการ)	งบประมาณและที่ผ่านมา						ตัวชี้วัด (KPI)	ผลที่คาดว่าจะได้รับ	หน่วยงาน รับผิดชอบหลัก
				๒๕๖๖ (บาท)	๒๕๖๗ (บาท)	๒๕๖๘ (บาท)	๒๕๖๙ (บาท)	๒๕๗๐ (บาท)				
๖	หมูที่ ๑๐ บำบัดกลิ่นของโครงการปรับปรุงภูมิทัศน์บริเวณต้นคลองฝักขะ	เพื่อปรับปรุงสภาพแวดล้อมทางภูมิทัศน์	ปรับปรุงภูมิทัศน์และพัฒนาสิ่งแวดล้อมบริเวณต้นคลองฝักขะ	-	-	-	๕๐๐,๐๐๐	-	จำนวนการจัดปรับปรุงภูมิทัศน์เพื่อเป็นที่พักผ่อนหย่อนใจไม่น้อยกว่า ๑ แห่ง	ประชาชนมีที่พักผ่อนหย่อนใจ และมีสภาพแวดล้อมที่ดีขึ้น	กองช่าง	

ยุทธศาสตร์ที่ ๖

การอนุรักษ์และพัฒนาทรัพยากรธรรมชาติ

และสิ่งแวดล้อมชุมชน

(ตามแบบ ผ ๐๒/๒)

บัญชีโครงการพัฒนาท้องถิ่น
(ตามแบบ ผ. ๐๒/๒)

แผนงานเคหะและชุมชน

รายละเอียดโครงการพัฒนา

บทวางแผนพัฒนาท้องถิ่น (พ.ศ. ๒๕๖๖ - ๒๕๗๐) แก้ไข เพิ่มเติม เปลี่ยนแปลง (ฉบับที่ ๑) พ.ศ. ๒๕๖๖
 สำหรับ โครงการที่เกินศักยภาพขององค์กรปกครองส่วนท้องถิ่นที่ใช้สำหรับการประสานแผนพัฒนาท้องถิ่น

สำนักงานเทศบาลตำบลพันธุ อำเภอลำดวน จังหวัดนราธิวาส

ก. ยุทธศาสตร์จังหวัดนราธิวาสที่ ๒ ส่งเสริม พัฒนา โครงสร้างพื้นฐาน เพื่อยกระดับเศรษฐกิจ การค้า การลงทุน อุตสาหกรรม เศรษฐกิจ BCG และเขตเศรษฐกิจพิเศษ

ข. ยุทธศาสตร์การพัฒนาขององค์กรปกครองส่วนท้องถิ่นในเขตจังหวัดนราธิวาสที่ ๑๐ ยุทธศาสตร์ด้านการอนุรักษ์ทรัพยากรธรรมชาติและสิ่งแวดล้อม

ค. ยุทธศาสตร์ที่ ๖ การอนุรักษ์และพัฒนาทรัพยากรธรรมชาติและสิ่งแวดล้อมชุมชน

➤ แผนงานคณะและชุมชน

ที่	โครงการ	วัตถุประสงค์	เป้าหมาย (ผลผลิตของโครงการ)	ทิศทาง ภูมิศาสตร์	งบประมาณและที่ผ่านมา				ตัวชี้วัด (KPI)	ผลที่คาดว่าจะ ได้รับ	หน่วยงานรับ ผิดชอบหลัก	
					๒๕๖๖ (บาท)	๒๕๖๗ (บาท)	๒๕๖๘ (บาท)	๒๕๖๙ (บาท)				๒๕๗๐ (บาท)
๑	หมู่ที่ ๒ บ้านโคกแขวนใหญ่ ปรับปรุงภูมิทัศน์รอบสระประปา หมู่ที่ ๒	เพื่อปรับปรุงสภาพแวดล้อม ทางภูมิทัศน์บริเวณสระ ประปา หมู่ที่ ๒ ให้เป็นสวน สาธารณะสถานที่พักผ่อน หย่อนใจ	ปรับปรุงภูมิทัศน์จัดสวน หย่อม จัดปรับปรุงระบบ ภูมิทัศน์ให้เป็นสวนสาธารณะ ให้เป็นพื้นที่พักผ่อนหย่อนใจ	จุดเริ่มต้นโครงการ E ๑๕.๐๔๓๒๒๕ N ๑๐๑.๙๕๓๓๕๒	-	-	-	๑,๐๐๐,๐๐๐	-	จำนวนการจัด สวนหย่อมมี มากขึ้น	ภูมิทัศน์ของสวน หย่อมเป็นที่พัก ผ่อนคลายของ ประชาชนดียิ่งขึ้น	กองช่าง
๒	หมู่ที่ ๔ บ้านโคกแขวน ปรับปรุงภูมิทัศน์รอบสระหนอง จิกจัน	เพื่อปรับปรุงสภาพแวดล้อม ทางภูมิทัศน์บริเวณสระ หนองจิกจันให้เป็นสวน สาธารณะสถานที่พักผ่อน หย่อนใจ	ปรับปรุงภูมิทัศน์จัดสวน หย่อม จัดปรับปรุงระบบ ภูมิทัศน์ให้เป็นสวนสาธารณะ ให้เป็นพื้นที่พักผ่อนหย่อนใจ	จุดเริ่มต้นโครงการ E ๑๕.๐๔๔๘๕๑ N ๑๐๑.๙๕๕๕๔๐	-	-	-	๑,๐๐๐,๐๐๐	-	จำนวนการจัด สวนหย่อมมี มากขึ้น	ภูมิทัศน์ของสวน หย่อมเป็นที่พัก ผ่อนคลายของ ประชาชนดียิ่งขึ้น	กองช่าง
๓	หมู่ที่ ๕ บ้านหนองสะแก ปรับปรุงภูมิทัศน์รอบบึงหม่นโป่ง	เพื่อปรับปรุงสภาพแวดล้อม ทางภูมิทัศน์บริเวณบึงโป่ง หม่น ให้เป็นสวนสาธารณะ สาธารณะสถานที่พักผ่อน หย่อนใจ	ปรับปรุงภูมิทัศน์จัดสวน หย่อม จัดปรับปรุงระบบ ภูมิทัศน์ให้เป็นสวนสาธารณะ ให้เป็นพื้นที่พักผ่อนหย่อนใจ	จุดเริ่มต้นโครงการ E ๑๕.๐๔๔๘๗๘ N ๑๐๑.๙๖๐๓๕๒	-	-	-	๑,๐๐๐,๐๐๐	-	จำนวนการจัด สวนหย่อมมี มากขึ้น	ภูมิทัศน์ของสวน หย่อมเป็นที่พัก ผ่อนคลายของ ประชาชนดียิ่งขึ้น	กองช่าง

รายละเอียดโครงการพัฒนา

ทบทวนแผนพัฒนาท้องถิ่น (พ.ศ. ๒๕๖๖ - ๒๕๗๐) แก้ไข เพิ่มเติม เปลี่ยนแปลง (ฉบับที่ ๑) พ.ศ. ๒๕๖๖ สำหรับ โครงการที่เกินศักยภาพขององค์กรปกครองส่วนท้องถิ่นที่ใช้สำหรับการประสานแผนพัฒนาท้องถิ่น

สำนักงานเทศบาลตำบลพนาเสด็จ อำเภอขามทะเลสอ จังหวัดนครราชสีมา

ก. ยุทธศาสตร์จังหวัดนครราชสีมาที่ ๒ ส่งเสริม พัฒนา โครงสร้างพื้นฐาน เพื่อยกระดับเศรษฐกิจ การท่องเที่ยว การลงทุน อุตสาหกรรม เศรษฐกิจ BCG และเขตเศรษฐกิจพิเศษ

ข. ยุทธศาสตร์การพัฒนาระบบโครงสร้างพื้นฐานในเขตจังหวัดนครราชสีมาที่ ๑ ยุทธศาสตร์ด้านการอนุรักษ์ทรัพยากรธรรมชาติและสิ่งแวดล้อม

ค. ยุทธศาสตร์ที่ ๖ การอนุรักษ์และพัฒนาทรัพยากรธรรมชาติและสิ่งแวดล้อมชุมชน

▶ แผนงานและชุมชน

ที่	โครงการ	วัตถุประสงค์	เป้าหมาย (ผลผลิตของโครงการ)	ทิศทาง ภูมิศาสตร์	งบประมาณและที่ผ่านมา				ตัวชี้วัด (KPI)	ผลที่คาดว่าจะ ได้รับ	หน่วยงานรับ ผิดชอบหลัก
					๒๕๖๖ (บาท)	๒๕๖๗ (บาท)	๒๕๖๘ (บาท)	๒๕๖๙ (บาท)			
๔	หมู่ที่ ๒ บ้านหนองบัวแดง ปรับปรุงภูมิทัศน์รอบบึงหนองหัว แหวน	เพื่อปรับปรุงสภาพแวดล้อม ทางภูมิทัศน์บริเวณบึงหนอง หัวแหวนให้เป็นสวนสาธารณะ สถานที่พักผ่อนหย่อนใจ	ปรับปรุงภูมิทัศน์จัดสวน หย่อม จัดปรับปรุงระบบ ภูมิทัศน์ให้เป็นสวนสาธารณะ ให้เป็นที่พักผ่อนหย่อนใจ	จุดเริ่มต้นโครงการ E ๑๕๐๗๙๕๑๕ N ๑๐๑.๙๕๙๓๑๐	-	-	-	๑,๐๐๐,๐๐๐	จำนวนการจัด สวนหย่อมมี มากขึ้น	ภูมิทัศน์ของสวน หย่อมเป็นที่พัก ผ่อนคลาของ ประชาชนดียิ่งขึ้น	กองช่าง
๕	หมู่ที่ ๗ บ้านพันแดงพัฒนา ปรับปรุงภูมิทัศน์รอบบึงพันดง	เพื่อปรับปรุงสภาพแวดล้อม ทางภูมิทัศน์บริเวณบึงพัน ดง ให้เป็นสวนสาธารณะ สถานที่พักผ่อนหย่อนใจ	ปรับปรุงภูมิทัศน์จัดสวน หย่อม จัดปรับปรุงระบบ ภูมิทัศน์ให้เป็นสวนสาธารณะ ให้เป็นที่พักผ่อนหย่อนใจ	จุดเริ่มต้นโครงการ E ๑๕๐๖๖๒๑๙ N ๑๐๑.๙๕๐๓๕๔	-	-	๑,๐๐๐,๐๐๐	จำนวนการจัด สวนหย่อมมี มากขึ้น	ภูมิทัศน์ของสวน หย่อมเป็นที่พัก ผ่อนคลาของ ประชาชนดียิ่งขึ้น	กองช่าง	
๖	ปรับปรุงภูมิทัศน์รอบสระโนนหินปูน	เพื่อปรับปรุงสภาพแวดล้อม ทางภูมิทัศน์บริเวณบึงพัน ดง ให้เป็นสวนสาธารณะ สถานที่พักผ่อนหย่อนใจ	ปรับปรุงภูมิทัศน์จัดสวน หย่อม จัดปรับปรุงระบบ ภูมิทัศน์ให้เป็นสวนสาธารณะ ให้เป็นที่พักผ่อนหย่อนใจ	จุดเริ่มต้นโครงการ E ๑๕๐๕๕๖๑๙ N ๑๐๑.๙๓๐๖๓๑	-	-	๑,๐๐๐,๐๐๐	จำนวนการจัด สวนหย่อมมี มากขึ้น	ภูมิทัศน์ของสวน หย่อมเป็นที่พัก ผ่อนคลาของ ประชาชนดียิ่งขึ้น	กองช่าง	

รายละเอียดโครงการพัฒนา

ทบทวนแผนพัฒนาท้องถิ่น (พ.ศ. ๒๕๖๖ - ๒๕๗๐) แก้ไข เพิ่มเติม เปลี่ยนแปลง (ฉบับที่ ๑) พ.ศ. ๒๕๖๖

สำหรับ โครงการที่เกินศักยภาพขององค์กรปกครองส่วนท้องถิ่นที่ใช้สำหรับการประสานแผนพัฒนาท้องถิ่น

สำนักงานเทศบาลตำบลพันดุง อำเภอขามทะเลสอ จังหวัดนครราชสีมา

ก. ยุทธศาสตร์จังหวัดนครราชสีมาที่ ๒ ส่งเสริม พัฒนา โครงสร้างพื้นฐาน เพื่อยกระดับเศรษฐกิจ การท่องเที่ยว การลงทุน อุตสาหกรรม เศรษฐกิจ BCG และเขตเศรษฐกิจพิเศษ

ข. ยุทธศาสตร์การพัฒนาขององค์กรปกครองส่วนท้องถิ่นในเขตจังหวัดนครราชสีมาที่ ๑๐ ยุทธศาสตร์ด้านการอนุรักษ์ทรัพยากรธรรมชาติและ สิ่งแวดล้อม

ค. ยุทธศาสตร์ที่ ๖ การอนุรักษ์และพัฒนาทรัพยากรธรรมชาติและสิ่งแวดล้อมชุมชน

▶ แผนงานคณะและชุมชน

ที่	โครงการ	วัตถุประสงค์	เป้าหมาย (ผลผลิตของโครงการ)	ทิศทาง ภูมิศาสตร์	งบประมาณและที่ผ่านมา					ตัวชี้วัด (KPI)	ผลที่คาดว่าจะได้รับ	หน่วยงานรับผิดชอบหลัก
					๒๕๖๖ (บาท)	๒๕๖๗ (บาท)	๒๕๖๘ (บาท)	๒๕๖๙ (บาท)	๒๕๗๐ (บาท)			
๗	หมู่ที่ ๔ บ้านโคกแขมพัฒนา ปรับปรุงภูมิทัศน์สระเฉลิมพระเกียรติ	เพื่อปรับปรุงสภาพแวดล้อม ทางภูมิทัศน์บริเวณรอบสระ เฉลิมพระเกียรติ	ปรับปรุงภูมิทัศน์จัดสวนหย่อม จัดปรับปรุงระบบภูมิทัศน์ให้เป็น สวนสาธารณะให้เป็นที่พักผ่อน หย่อนใจ	จุดเริ่มต้นโครงการ E ๑๕.๐๔๕๖๔๘ N ๑๐๑.๙๘๕๒๒๓	๑,๐๐๐,๐๐๐	-	-	-	-	จำนวนการ จัดสวนสาธารณะ มีมากขึ้น	ภูมิทัศน์ของสวน หย่อมเป็นที่พัก ผ่อนหย่อนใจ ผ่อนคลายของ ประชาชนดียิ่งขึ้น	กองช่าง
๘	ปรับปรุงภูมิทัศน์สระเดิม	เพื่อปรับปรุงสภาพแวดล้อม ทางภูมิทัศน์บริเวณรอบสระ เดิม	ปรับปรุงภูมิทัศน์จัดสวนหย่อม จัดปรับปรุงระบบภูมิทัศน์ให้เป็น สวนสาธารณะให้เป็นที่พักผ่อน หย่อนใจ	จุดเริ่มต้นโครงการ E ๑๕.๐๔๖๒๑๕ N ๑๐๑.๙๘๖๑๐๕	๑,๐๐๐,๐๐๐	-	-	-	-	จำนวนการ จัดสวนสาธารณะ มีมากขึ้น	ภูมิทัศน์ของสวน หย่อมเป็นที่พัก ผ่อนหย่อนใจ ผ่อนคลายของ ประชาชนดียิ่งขึ้น	กองช่าง
๙	หมู่ที่ ๙ บ้านชุมพล ปรับปรุงภูมิทัศน์สระหน้าวัดโหนด	เพื่อปรับปรุงสภาพแวดล้อม ทางภูมิทัศน์บริเวณรอบสระ หน้าวัดโหนด	ปรับปรุงภูมิทัศน์จัดสวนหย่อม จัดปรับปรุงระบบภูมิทัศน์ให้เป็น สวนสาธารณะให้เป็นที่พักผ่อน หย่อนใจ	จุดเริ่มต้นโครงการ E ๑๕.๐๖๑๓๑๐ N ๑๐๑.๙๗๕๔๕๒	๕๐๐,๐๐๐	-	-	-	-	จำนวนการ จัดสวนสาธารณะ มีมากขึ้น	ภูมิทัศน์ของสวน หย่อมเป็นที่พัก ผ่อนหย่อนใจ ผ่อนคลายของ ประชาชนดียิ่งขึ้น	กองช่าง

ส่วนที่ ๔

การติดตามและประเมินผล

ส่วนที่ ๔ การติดตามและประเมินผล

๔.๑. การติดตามและประเมินผลยุทธศาสตร์

ในการจัดทำแผนพัฒนาท้องถิ่น พ.ศ. ๒๕๖๖ – ๒๕๗๐ นั้น จะต้องมีการติดตามและประเมินผลแผนพัฒนา โดยจะต้องติดตามและประเมินยุทธศาสตร์ ตามระเบียบกระทรวงมหาดไทยว่าด้วย การจัดทำแผนพัฒนาขององค์กรปกครองส่วนท้องถิ่น (ฉบับที่ ๓) พ.ศ. ๒๕๖๑ ข้อ ๑๒ รายงานผลและเสนอความเห็นซึ่งได้จากการติดตามและประเมินผลแผนพัฒนาท้องถิ่นต่อผู้บริหารท้องถิ่นเพื่อให้ผู้บริหารท้องถิ่นเสนอต่อสภาท้องถิ่น และคณะกรรมการพัฒนาท้องถิ่น พร้อมทั้งประกาศผลการติดตามและประเมินผลแผนพัฒนาท้องถิ่นให้ประชาชนในท้องถิ่นทราบในที่เปิดเผยภายในสัปดาห์วันนับแต่วันรายงานผลและเสนอความเห็นดังกล่าว และต้องปิดประกาศไว้เป็นระยะเวลาไม่น้อยกว่าสามสิบวันโดยอย่างน้อยปีละหนึ่งครั้งภายในเดือนธันวาคมของทุกปี โดยตามแนวทางในการติดตามและประเมินผลที่สอดคล้องกับระเบียบฯ เป็นแบบที่กำหนดให้คณะกรรมการติดตามและประเมินผลแผนพัฒนาท้องถิ่น ดำเนินการให้คะแนนตามเกณฑ์ ที่กำหนดไว้ ซึ่งเป็นส่วนหนึ่งของการติดตามและประเมินผลแผนพัฒนา มีรายละเอียด ดังนี้

๔.๑.๑ แนวทางการพิจารณาการติดตามและประเมินผลยุทธศาสตร์เพื่อความสอดคล้องแผนพัฒนาท้องถิ่น ประกอบด้วย

ประเด็นการพิจารณา	คะแนน	คะแนนที่ได้
๑. ข้อมูลสภาพทั่วไปและข้อมูลพื้นฐานขององค์กรปกครองส่วนท้องถิ่น	๒๐	
๒. การวิเคราะห์สภาพการณ์และศักยภาพ	๒๐	
๓. ยุทธศาสตร์ ประกอบด้วย	๖๐	
๓.๑ ยุทธศาสตร์ขององค์กรปกครองส่วนท้องถิ่น	(๑๐)	
๓.๒ ยุทธศาสตร์ขององค์กรปกครองส่วนท้องถิ่นในเขตจังหวัด	(๑๐)	
๓.๓ ยุทธศาสตร์จังหวัด	(๑๐)	
๓.๔ วิสัยทัศน์	(๕)	
๓.๕ กลยุทธ์	(๕)	
๓.๖ เป้าประสงค์ของแต่ละประเด็นกลยุทธ์	(๕)	
๓.๗ จุดยืนทางยุทธศาสตร์	(๕)	
๓.๘ แผนงาน	(๕)	
๓.๙ ความเชื่อมโยงของยุทธศาสตร์ในภาพรวม	(๕)	
รวม	๑๐๐	

คะแนนรวม ๑๐๐ คะแนน เกณฑ์ที่ควรได้เพื่อให้เกิดความสอดคล้องและขับเคลื่อนการพัฒนาท้องถิ่นไม่ควรน้อยกว่าร้อยละ ๘๐ (๘๐ คะแนน)

๔.๑.๒ แนวทางเบื้องต้น...

๔.๑.๒ แนวทางเบื้องต้นในการให้คะแนนแนวทางการพิจารณาการติดตามและประเมินผลยุทธศาสตร์ เพื่อความสอดคล้องแผนพัฒนาท้องถิ่นขององค์กรปกครองส่วนท้องถิ่น

ประเด็นการพิจารณา	รายละเอียดหลักเกณฑ์	คะแนนเต็ม	คะแนนที่ได้
๑. ข้อมูลสภาพทั่วไปและข้อมูลพื้นฐานขององค์กรปกครองส่วนท้องถิ่น	ควรประกอบด้วยข้อมูล ดังนี้	๒๐	
	(๑) ข้อมูลทั่วไปเกี่ยวกับด้านกายภาพ เช่น ที่ตั้งของหมู่บ้าน/ชุมชน/ตำบล ลักษณะภูมิประเทศ ลักษณะภูมิอากาศ ลักษณะของดิน ลักษณะของแหล่งน้ำ ลักษณะของไม้/ป่าไม้ ฯลฯ ด้านการเมือง/การปกครอง เช่น เขตการปกครอง การเลือกตั้ง ฯลฯ	(๓)	
	(๒) ข้อมูลเกี่ยวกับด้านการเมือง/การปกครอง เช่น เขตการปกครอง การเลือกตั้ง ฯลฯ ประชากร เช่น ข้อมูลเกี่ยวกับจำนวนประชากร และช่วงอายุและจำนวนประชากร ฯลฯ	(๒)	
	(๓) ข้อมูลเกี่ยวกับสภาพทางสังคม เช่น การศึกษา สาธารณสุข อาชญากรรม ยาเสพติด การสังคมสงเคราะห์ ฯลฯ	(๒)	
	(๔) ข้อมูลเกี่ยวกับระบบบริการพื้นฐาน เช่น การคมนาคมขนส่ง การไฟฟ้า การประปา โทรศัพท์ ฯลฯ	(๒)	
	(๕) ข้อมูลเกี่ยวกับระบบเศรษฐกิจ เช่น การเกษตร การประมง การปศุสัตว์ การบริการ การท่องเที่ยว อุตสาหกรรม การพาณิชย์/กลุ่มอาชีพแรงงาน ฯลฯ	(๒)	
	(๖) ข้อมูลเกี่ยวกับศาสนา ประเพณี วัฒนธรรม เช่น การนับถือศาสนาประเพณีและงานประจำปี ภูมิปัญญาท้องถิ่น ภาษาถิ่น สินค้าพื้นเมืองและของที่ระลึก ฯลฯ และอื่น ๆ	(๒)	
	(๗) ข้อมูลเกี่ยวกับทรัพยากรธรรมชาติ เช่น น้ำ ป่าไม้ ภูเขา คุณภาพของทรัพยากรธรรมชาติ ฯลฯ	(๒)	
	(๘) การสำรวจและจัดเก็บข้อมูลเพื่อการจัดทำแผนพัฒนาท้องถิ่นหรือการใช้ข้อมูล จปฐ.	(๒)	
(๙) การประชุมประชาคมท้องถิ่น รูปแบบ วิธีการ และการดำเนินการประชุมประชาคมท้องถิ่น โดยใช้กระบวนการร่วมคิด ร่วมทำ ร่วมตัดสินใจ ร่วมตรวจสอบ ร่วมรับประโยชน์ ร่วมแก้ปัญหา ปรัชญาหรือแลกเปลี่ยนเรียนรู้ เพื่อแก้ปัญหาสำหรับการพัฒนาท้องถิ่นตามอำนาจหน้าที่ขององค์กรปกครองส่วนท้องถิ่น	(๓)		

ประเด็นการพิจารณา	รายละเอียดหลักเกณฑ์	คะแนนเต็ม	คะแนนที่ได้
๒. การวิเคราะห์สภาพการณ์และศักยภาพ	ควรประกอบด้วยข้อมูล ดังนี้	๒๐	
	(๑) การวิเคราะห์ที่ครอบคลุมความเชื่อมโยง ความสอดคล้องยุทธศาสตร์จังหวัด (ยุทธศาสตร์การพัฒนาขององค์กรปกครองส่วนท้องถิ่นในเขตจังหวัด ยุทธศาสตร์ขององค์กรปกครองส่วนท้องถิ่น นโยบายของผู้บริหารท้องถิ่นรวมถึงความเชื่อมโยงแผนยุทธศาสตร์ชาติ ๒๐ ปี แผนพัฒนาเศรษฐกิจและสังคมแห่งชาติ และ Thailand ๔.๐)	(๕)	
	(๒) การวิเคราะห์การใช้ผังเมืองรวมหรือผังเมืองเฉพาะ และการบังคับใช้ผลของการบังคับใช้ สภาพการณ์ที่เกิดขึ้นต่อการพัฒนาท้องถิ่น	(๓)	
	(๓) การวิเคราะห์ทางสังคม เช่น ด้านแรงงาน การศึกษา สาธารณสุข ความยากจน อาชญากรรม ปัญหายาเสพติด เทคโนโลยี จารีต ประเพณี วัฒนธรรม ภูมิปัญญาท้องถิ่น เป็นต้น	(๓)	
	(๔) การวิเคราะห์ทางเศรษฐกิจ ข้อมูลด้านรายได้ครัวเรือน การส่งเสริมอาชีพกลุ่มอาชีพ กลุ่มทางสังคม การพัฒนาอาชีพและกลุ่มต่าง ๆ สภาพทางเศรษฐกิจและความเป็นอยู่ทั่วไป เป็นต้น	(๓)	
	(๕) การวิเคราะห์สิ่งแวดล้อม พื้นที่สีเขียว ธรรมชาติต่าง ๆ ทางภูมิศาสตร์กระบวนการหรือสิ่งที่เกิดขึ้น การประดิษฐ์ที่มีผลต่อสิ่งแวดล้อมและการพัฒนา	(๓)	
	(๖) ผลการวิเคราะห์ศักยภาพเพื่อประเมินสถานการณ์การพัฒนาในปัจจุบัน และโอกาสการพัฒนาในอนาคตของท้องถิ่น ด้วยเทคนิค SWOT Analysis ที่อาจส่งผลกระทบต่อการทำงานได้แก่ S-Strength (จุดแข็ง) W-Weakness (จุดอ่อน) O-Opportunity (โอกาส) และ T-Threat (อุปสรรค)	(๓)	

ประเด็นการพิจารณา	รายละเอียดหลักเกณฑ์	คะแนนเต็ม	คะแนนที่ได้
๓. ยุทธศาสตร์	ควรประกอบด้วยข้อมูล ดังนี้	๒๐	
๓.๑ ยุทธศาสตร์ขององค์กรปกครองส่วนท้องถิ่น	สอดคล้องกับสภาพสังคม เศรษฐกิจ สิ่งแวดล้อมของท้องถิ่น ประเด็นปัญหาการพัฒนาและแนวทางการพัฒนาที่สอดคล้องกับยุทธศาสตร์ขององค์กรปกครองส่วนท้องถิ่น และเชื่อมโยงหลักพระราชบัญญัติแผนยุทธศาสตร์ชาติ ๒๐ ปี แผนพัฒนาเศรษฐกิจและสังคมแห่งชาติ และ Thailand ๔.๐	(๑๐)	
๓.๒ ยุทธศาสตร์ขององค์กรปกครองส่วนท้องถิ่น ในเขตจังหวัด	สอดคล้องและเชื่อมโยงกับสภาพสังคม เศรษฐกิจ สิ่งแวดล้อมของท้องถิ่นและยุทธศาสตร์จังหวัด และเชื่อมโยงหลักพระราชบัญญัติแผนยุทธศาสตร์ชาติ ๒๐ ปี แผนพัฒนาเศรษฐกิจและสังคมแห่งชาติ และ Thailand ๔.๐	(๑๐)	
๓.๓ ยุทธศาสตร์จังหวัด	สอดคล้องกับแผนพัฒนาภูมิภาค ยุทธศาสตร์พัฒนาภาค แผนพัฒนาเศรษฐกิจและสังคมแห่งชาติ แผนการบริหารราชการแผ่นดิน นโยบาย/ยุทธศาสตร์ คสช. และนโยบายรัฐบาลหลักประชาธิปไตย ยุทธศาสตร์ชาติ ๒๐ ปี และ Thailand ๔.๐	(๑๐)	
๓.๔ วิสัยทัศน์	วิสัยทัศน์ ซึ่งมีลักษณะแสดงสถานภาพที่องค์กรปกครองส่วนท้องถิ่นต้องการจะเป็นหรือบรรลุถึงอนาคตอย่างชัดเจน สอดคล้องกับโอกาสและศักยภาพที่เป็นลักษณะเฉพาะขององค์กรปกครองส่วนท้องถิ่นและสัมพันธ์กับโครงการพัฒนาท้องถิ่น	(๕)	
๓.๕ กลยุทธ์	แสดงให้เห็นช่องทาง วิธีการ ภารกิจหรือสิ่งที่จะต้องทำตามอำนาจหน้าที่ขององค์กรปกครองส่วนท้องถิ่นที่จะนำไปสู่การบรรลุวิสัยทัศน์ หรือแสดงให้เห็นถึงความชัดเจนในสิ่งที่จะดำเนินการให้บรรลุวิสัยทัศน์นั้น	(๕)	
๓.๖ เป้าประสงค์ของแต่ละประเด็นกลยุทธ์	เป้าประสงค์ของแต่ละประเด็นกลยุทธ์ มีความสอดคล้องและสนับสนุนต่อกกลยุทธ์ที่จะเกิดขึ้น มุ่งหมายสิ่งหนึ่งสิ่งใดที่ชัดเจน	(๕)	
๓.๗ จุดยืนทางยุทธศาสตร์ (Positioning)	ความมุ่งมั่นอันแน่วแน่ในการวางแผนพัฒนาท้องถิ่น เพื่อให้บรรลุวิสัยทัศน์ขององค์กรปกครองส่วนท้องถิ่น ซึ่งเกิดจากศักยภาพของพื้นที่จริง ที่จะนำไปสู่ผลสำเร็จทางยุทธศาสตร์	(๕)	

ประเด็นการพิจารณา	รายละเอียดหลักเกณฑ์	คะแนนเต็ม	คะแนนที่ได้
๓. ยุทธศาสตร์ (ต่อ)	ควรประกอบด้วยข้อมูล ดังนี้	๒๐	
๓.๘ แผนงาน	แผนงานหรือจุดมุ่งหมายเพื่อการพัฒนาในอนาคต กำหนดจุดมุ่งหมายในเรื่องใดเรื่องหนึ่งหรือแผนงานที่เกิดจากเป้าประสงค์ตัวชี้วัด ค่าเป้าหมาย กลยุทธ์ จุดยืนทางยุทธศาสตร์และยุทธศาสตร์ขององค์กรปกครองส่วนท้องถิ่นที่มีความชัดเจน นำไปสู่การจัดทำโครงการพัฒนาท้องถิ่นในแผนพัฒนาท้องถิ่นสี่ปี โดยระบุแผนงานและความเชื่อมโยงดังกล่าว	(๕)	
๓.๙ ความเชื่อมโยงของยุทธศาสตร์ในภาพรวม	ความเชื่อมโยงองค์รวมที่นำไปสู่การพัฒนาท้องถิ่นที่เกิดผลผลิต/โครงการ จากแผนยุทธศาสตร์ชาติ ๒๐ ปี แผนพัฒนาเศรษฐกิจและสังคมแห่งชาติฉบับที่ ๑๒ Thailand ๔.๐ แผนพัฒนาภาค/แผนพัฒนากลุ่มจังหวัด /แผนพัฒนาจังหวัด ยุทธศาสตร์การพัฒนาขององค์กรปกครองส่วนท้องถิ่นในเขตจังหวัดและยุทธศาสตร์ขององค์กรปกครองส่วนท้องถิ่น	(๕)	
	รวมคะแนน	๑๐๐	

๔.๒. การติดตามและประเมินผลโครงการ

ในการจัดทำแผนพัฒนาท้องถิ่นนั้น จะต้องมีการติดตามและประเมินผลแผนพัฒนา โดยจะต้องติดตามและประเมินโครงการ ตามระเบียบกระทรวงมหาดไทยว่าด้วยการจัดทำแผนพัฒนาขององค์กรปกครองส่วนท้องถิ่น (ฉบับที่ ๓) พ.ศ. ๒๕๖๑ ข้อ ๑๒ และในการประเมินแผนนั้นจะต้องดำเนินการประเมินคุณภาพของผลการดำเนินโครงการพัฒนาตามแนวทางการติดตามและประเมินผลยุทธศาสตร์ เพื่อสอดคล้องแผนพัฒนาท้องถิ่นขององค์กรปกครองส่วนท้องถิ่น ตามหนังสือกระทรวงมหาดไทย ที่ มท ๐๘๑๐.๓/ว๖๗๓๒ ลงวันที่ ๖ พฤศจิกายน ๒๕๖๒ เรื่อง ชักซ้อมแนวทางการดำเนินการตามแผนพัฒนาท้องถิ่นขององค์กรปกครองส่วนท้องถิ่น โดยตามแนวทางในการติดตามและประเมินผลโครงการที่สอดคล้องกับระเบียบฯ เป็นแบบที่กำหนดให้คณะกรรมการติดตามและประเมินผลแผนพัฒนาท้องถิ่น ดำเนินการให้คะแนนตามเกณฑ์ ที่กำหนดไว้ ซึ่งเป็นส่วนหนึ่งของการติดตามและประเมินผลแผนพัฒนา มีรายละเอียด ดังนี้

๔.๒.๑ แนวทางการพิจารณาการติดตามและประเมินผลโครงการเพื่อความสอดคล้องแผนพัฒนา
ท้องถิ่น ประกอบด้วย

ประเด็นการพิจารณา	คะแนน	คะแนนที่ได้
๑. การสรุปสถานการณ์การพัฒนา	๑๐	
๒. การประเมินผลการนำแผนพัฒนาท้องถิ่นไปปฏิบัติในเชิงปริมาณ	๑๐	
๓. การประเมินผลการนำแผนพัฒนาท้องถิ่นไปปฏิบัติในเชิงคุณภาพ	๑๐	
๔. แผนงานและยุทธศาสตร์การพัฒนา	๑๐	
๕. โครงการพัฒนา ประกอบด้วย	๖๐	
๕.๑ ความชัดเจนของชื่อโครงการ	(๕)	
๕.๒ กำหนดวัตถุประสงค์สอดคล้องกับโครงการ	(๕)	
๕.๓ เป้าหมาย (ผลผลิตของโครงการ) มีความชัดเจนนำไปสู่การตั้ง งบประมาณได้ถูกต้อง	(๕)	
๕.๔ โครงการมีความสอดคล้องกับแผนยุทธศาสตร์ชาติ ๒๐ ปี	(๕)	
๕.๕ เป้าหมาย (ผลผลิตของโครงการ) มีความสอดคล้องกับแผนพัฒนา เศรษฐกิจและสังคมแห่งชาติฉบับที่ ๑๒	(๕)	
๕.๖ โครงการมีความสอดคล้องกับ Thailand ๔.๐	(๕)	
๕.๗ โครงการสอดคล้องกับยุทธศาสตร์จังหวัด	(๕)	
๕.๘ โครงการแก้ไขปัญหาความยากจนหรือการเสริมสร้างให้ประเทศชาติ มั่นคง มั่งคั่ง ยั่งยืน ภายใต้หลักประชารัฐ	(๕)	
๕.๙ งบประมาณ มีความสอดคล้องกับเป้าหมาย (ผลผลิตของโครงการ)	(๕)	
๕.๑๐ มีการประมาณการราคาถูกต้องตามหลักวิธีการงบประมาณ	(๕)	
๕.๑๑ มีการกำหนดตัวชี้วัด (KPI) และสอดคล้องกับวัตถุประสงค์และผลที่ คาดว่าจะได้รับ	(๕)	
๕.๑๒ ผลที่คาดว่าจะได้รับ สอดคล้องกับวัตถุประสงค์	(๕)	
รวม	๑๐๐	

คะแนนรวม ๑๐๐ คะแนน เกณฑ์ที่ควรได้รับเพื่อให้เกิดความสอดคล้องและขับเคลื่อนการพัฒนาท้องถิ่น
ไม่น้อยกว่าร้อยละ ๘๐ (๘๐ คะแนน)

๔.๒.๒ แนวทางเบื้องต้นในการให้คะแนนแนวทางการพิจารณาการติดตามและประเมินผลโครงการ สอดคล้องแผนพัฒนาท้องถิ่นขององค์กรปกครองส่วนท้องถิ่น

ประเด็นการพิจารณา	รายละเอียดหลักเกณฑ์	คะแนนเต็ม	คะแนนที่ได้
๑. การสรุปสถานการณ์พัฒนา	เป็นการวิเคราะห์กรอบการจัดทำยุทธศาสตร์ขององค์กรปกครองส่วนท้องถิ่น (ใช้การวิเคราะห์ SWOT Analysis/Demand (Demand Analysis)/Global Demand และ Trend ปัจจุบันและสถานการณ์การเปลี่ยนแปลงที่มีผลต่อการพัฒนาอย่างน้อยต้องประกอบด้วยการวิเคราะห์ศักยภาพด้านเศรษฐกิจ,สังคม,ด้านทรัพยากรธรรมชาติและสิ่งแวดล้อม)	๑๐	
๒. การประเมินผลการนำแผนพัฒนาท้องถิ่นไปปฏิบัติในเชิงปริมาณ	๑) การควบคุมที่มีการใช้ตัวเลขต่าง ๆ เพื่อนำมาใช้วัดผลในเชิงปริมาณ เช่น การวัดจำนวนโครงการ กิจกรรม งานต่าง ๆ ก็คือ ผลผลิตนั้นเองว่าเป็นไปตามที่ตั้งเป้าหมายเอาไว้หรือไม่ จำนวนที่ดำเนินการจริงตามที่ได้กำหนดไว้เท่าไร จำนวนที่ไม่สามารถดำเนินการได้มีจำนวนเท่าไร สามารถอธิบายได้ตามหลักประสิทธิภาพ (Efficiency) ของการพัฒนาท้องถิ่นตามอำนาจหน้าที่ที่ได้กำหนดไว้ ๒) วิเคราะห์ผลกระทบ/สิ่งที่กระทบ (Impact) โครงการที่ดำเนินการในเชิงปริมาณ (Quantitative)	๑๐	
๓. การประเมินผลการนำแผนพัฒนาท้องถิ่นไปปฏิบัติในเชิงคุณภาพ	๑) การประเมินประสิทธิผลของแผนพัฒนาในเชิงคุณภาพคือการนำเอาเทคนิคต่าง ๆ มาใช้เพื่อวัดว่าภารกิจ โครงการ กิจกรรม งานต่าง ๆ ที่ดำเนินการในพื้นที่นั้น ๆ ตรงต่อความต้องการของประชาชนหรือไม่และเป็นไปตามอำนาจหน้าที่หรือไม่ ประชาชนพึงพอใจหรือไม่ สิ่งของ วัสดุ ครุภัณฑ์ การดำเนินการต่าง ๆ มีสภาพหรือลักษณะถูกต้อง คงทนถาวร สามารถใช้การได้ตามวัตถุประสงค์หรือไม่ ซึ่งเป็นไปตามหลักประสิทธิผล (Effectiveness) ผลการปฏิบัติราชการที่บรรลุวัตถุประสงค์และเป้าหมายของแผนการปฏิบัติราชการตามที่ได้รับงบประมาณมาดำเนินการ รวมถึงสามารถเทียบเคียงกับส่วนราชการหรือหน่วยงาน ๒) วิเคราะห์ผลกระทบ/สิ่งที่กระทบ (Impact) โครงการที่ดำเนินการในเชิงคุณภาพ (Qualitative)	๑๐	

ประเด็นการพิจารณา	รายละเอียดหลักเกณฑ์	คะแนนเต็ม	คะแนนที่ได้
(ต่อ) ๔. แผนงานและยุทธศาสตร์การพัฒนา	๑) วิเคราะห์แผนงาน งาน ที่เกิดจากด้านต่าง ๆ มีความสอดคล้องกับยุทธศาสตร์ขององค์กรปกครองส่วนท้องถิ่นในมิติต่าง ๆ จนนำไปสู่การจัดทำโครงการพัฒนาท้องถิ่นโดยใช้ SWOT Analysis/Demand (Demand Analysis)/Global Demand/Trend หรือหลักการบูรณาการ (Integration) กับองค์กรปกครองส่วนท้องถิ่นที่มีพื้นที่ติดต่อกัน ๒) วิเคราะห์แผนงาน งาน ที่เกิดจากด้านต่าง ๆ ที่สอดคล้องกับการแก้ไขปัญหาความยากจน หลักประชากรรัฐ	๑๐	
๕. โครงการพัฒนา	ประกอบด้วยข้อมูล ดังนี้	๖๐	
๕.๑ ความชัดเจนของชื่อโครงการ	เป็นโครงการที่มีวัตถุประสงค์สนองต่อแผนยุทธศาสตร์การพัฒนาขององค์กรปกครองส่วนท้องถิ่นและดำเนินการเพื่อให้การพัฒนาบรรลุตามวิสัยทัศน์ขององค์กรปกครองส่วนท้องถิ่นที่กำหนดไว้ ชื่อโครงการมีความชัดเจนมุ่งไปเรื่องใดเรื่องหนึ่ง อ่านแล้วเข้าใจได้ว่าจะพัฒนาอะไรในอนาคต	(๕)	
๕.๒ กำหนดวัตถุประสงค์สอดคล้องกับโครงการ	มีวัตถุประสงค์ชัดเจน (clear objective) โครงการต้องกำหนดวัตถุประสงค์สอดคล้องกับความเป็นมาของโครงการ สอดคล้องกับหลักการและเหตุผล วิธีการดำเนินงานต้องสอดคล้องกับวัตถุประสงค์ มีความเป็นไปได้ชัดเจน มีลักษณะเฉพาะเจาะจง	(๕)	
๕.๓ เป้าหมาย (ผลผลิตของโครงการ) มีความชัดเจนนำไปสู่การตั้งงบประมาณได้ถูกต้อง	สภาพที่อยากให้เกิดขึ้นในอนาคตเป็นทิศทางที่ต้องไปให้ถึง เป้าหมายต้องชัดเจน สามารถระบุจำนวนเท่าไร กลุ่มเป้าหมายคืออะไร มีผลผลิตอย่างไร กลุ่มเป้าหมาย พื้นที่ดำเนินงาน และระยะเวลาดำเนินงานอธิบายให้ชัดเจนว่าโครงการนี้จะทำที่ไหน เริ่มต้นในช่วงเวลาใดและจบลงเมื่อไร ใครคือกลุ่มเป้าหมายของโครงการ หากกลุ่มเป้าหมายมีหลายกลุ่ม ให้บอกชัดเจนไปว่าใครคือกลุ่มเป้าหมายหลัก ใครคือกลุ่มเป้าหมายรอง	(๕)	
๕.๔ โครงการมีความสอดคล้องกับแผนยุทธศาสตร์ ๒๐ ปี	โครงการสอดคล้องกับ (๑) ความมั่นคง (๒) การสร้างความสามารถในการแข่งขัน (๓) การพัฒนาและเสริมสร้างศักยภาพคน (๔) การสร้างโอกาสความเสมอภาคและเท่าเทียมกันทางสังคม (๕) การสร้างการเติบโตบนคุณภาพชีวิตที่เป็นมิตรต่อสิ่งแวดล้อม (๖) การปรับสมดุลและพัฒนาระบบการบริหารจัดการภาครัฐ เพื่อให้เกิดความมั่นคง มั่งคั่ง ยั่งยืน	(๕)	

ประเด็นการพิจารณา	รายละเอียดหลักเกณฑ์	คะแนนเต็ม	คะแนนที่ได้
(ต่อ) ๕.๕ เป้าหมาย (ผลผลิตของโครงการ) มีความสอดคล้องกับแผนพัฒนาเศรษฐกิจและสังคมแห่งชาติ	โครงการมีความสอดคล้องกับแผนพัฒนาเศรษฐกิจและสังคมแห่งชาติฉบับที่ ๑๒ โดย (๑) ยึดหลักปรัชญาของเศรษฐกิจพอเพียง (๒) ยึดคนเป็นศูนย์กลางการพัฒนา (๓) ยึดวิสัยทัศน์ภายใต้ยุทธศาสตร์ชาติ ๒๐ ปี (๔) ยึดเป้าหมายอนาคตประเทศไทย ๒๕๗๙ (๕) ยึดหลักการนำไปสู่การปฏิบัติให้เกิดผลสัมฤทธิ์อย่างจริงจังใน ๕ ปีที่ต่อยอดไปสู่ผลสัมฤทธิ์ที่เป็นเป้าหมายระยะยาว ภายใต้แนวทางการพัฒนา (๑) การยกระดับศักยภาพการแข่งขันและการหลุดพ้นกับดักรายได้ปานกลางสู่รายได้สูง (๒) การพัฒนาศักยภาพคนตามช่วงวัยและการปฏิรูประบบเพื่อสร้างสังคมสูงวัยอย่างมีคุณภาพ (๓) การลดความเหลื่อมล้ำทางสังคม (๔) การรองรับการเชื่อมโยงภูมิภาคและความเป็นเมือง (๕) การสร้างความเจริญเติบโตทางเศรษฐกิจและสังคมอย่างเป็นมิตรกับสิ่งแวดล้อม (๖) การบริหารราชการแผ่นดินที่มีประสิทธิภาพ	(๕)	
๕.๖ โครงการมีความสอดคล้องกับ Thailand ๔.๐	โครงการมีลักษณะหรือสอดคล้องกับการปรับเปลี่ยนโครงสร้างเศรษฐกิจไปสู่ Value - Based Economy หรือเศรษฐกิจที่ขับเคลื่อนด้วยนวัตกรรม ทำน้อย ได้มาก เช่น (๑) เปลี่ยนจากการผลิตสินค้าโภคภัณฑ์ไปสู่สินค้าเชิงนวัตกรรม (๒) เปลี่ยนจากการขับเคลื่อนประเทศด้วยภาคอุตสาหกรรม ไปสู่การขับเคลื่อนด้วยเทคโนโลยีความคิดสร้างสรรค์และนวัตกรรม (๓) เปลี่ยนจากการเน้นภาคการผลิตสินค้าไปสู่การเน้นภาคบริการมากขึ้น รวมถึงโครงการที่เติมเต็มด้วยวิทยาการ ความคิดสร้างสรรค์ นวัตกรรม วิทยาศาสตร์ เทคโนโลยี และการวิจัยและ พัฒนาแล้ว ต่อยอดความได้เปรียบเชิงเปรียบเทียบเช่น ด้านเกษตร เทคโนโลยีชีวภาพ สาธารณสุข วัฒนธรรม ฯลฯ	(๕)	
๕.๗ โครงการสอดคล้องกับยุทธศาสตร์จังหวัด	โครงการพัฒนาท้องถิ่นมีความสอดคล้องกับห้วงระยะเวลาของแผนพัฒนาจังหวัดที่ได้กำหนดขึ้น เพื่อขับเคลื่อนการพัฒนาท้องถิ่นเสมือนหนึ่งการขับเคลื่อนการพัฒนาจังหวัด ซึ่งไม่สามารถแยกส่วนใดส่วนหนึ่งออกจากกันได้ นอกจากนี้โครงการพัฒนาท้องถิ่นต้องเป็นโครงการเชื่อมต่อหรือเดินทางไปด้วยกันกับยุทธศาสตร์จังหวัดที่กำหนดขึ้นที่เป็นปัจจุบัน	(๕)	
๕.๘ โครงการแก้ไขปัญหาความยากจนหรือการเสริมสร้างให้ประเทศชาติมั่นคง มั่งคั่ง ยั่งยืนภายใต้หลักประชารัฐ	เป็นโครงการที่ดำเนินการภายใต้พื้นฐานความพอเพียงที่ประชาชนดำเนินการเองหรือร่วมดำเนินการ เป็นโครงการต่อยอดและขยายได้เป็นโครงการที่ประชาชนต้องการเพื่อให้เกิดความยั่งยืนซึ่งมีลักษณะที่จะให้ท้องถิ่นมีความมั่นคง มั่งคั่ง ยั่งยืนเป็นท้องถิ่นที่พัฒนาแล้ว ด้วยการพัฒนาตามปรัชญาเศรษฐกิจพอเพียง	(๕)	

ประเด็นการพิจารณา	รายละเอียดหลักเกณฑ์	คะแนนเต็ม	คะแนนที่ได้
(ต่อ) ๕.๙ งบประมาณ มีความสอดคล้องกับเป้าหมาย (ผลผลิตโครงการ)	งบประมาณโครงการพัฒนาจะต้องคำนึงถึงหลักสำคัญ ๕ ประการในการจัดทำโครงการ ได้แก่ (๑) ความประหยัด (Economy) (๒) ความมีประสิทธิภาพ (Efficiency) (๓) ความมีประสิทธิภาพ (Effectiveness) (๔) ความยุติธรรม (Equity) (๕) ความโปร่งใส (Transparency)	(๕)	
๕.๑๐ มีการประมาณการราคาถูกต้องตามหลักวิธีการงบประมาณ	การประมาณการราคาเพื่อการพัฒนาต้องให้สอดคล้องกับโครงการ ถูกต้องตามหลักวิชาการทางช่าง หลักของราคากลาง ราคากลางท้องถิ่น มีความโปร่งใสในการกำหนดราคาและตรวจสอบได้ในเชิงประจักษ์	(๕)	
๕.๑๑ มีการกำหนดตัวชี้วัด (KPI) และสอดคล้องกับวัตถุประสงค์และผลที่คาดว่าจะได้รับ	มีการกำหนดดัชนีชี้วัดผลงาน (Key Performance Indicator : KPI) ที่สามารถวัดได้ (measurable) ใช้บอกประสิทธิผล (effectiveness) ใช้บอกประสิทธิภาพ (efficiency) ได้ เช่น การกำหนดความพึงพอใจการกำหนด ร้อยละ การกำหนดอันเกิดจากผลของวัตถุประสงค์ที่เกิดขึ้นที่ได้รับ (การคาดการณ์ คาดว่าจะได้รับ)	(๕)	
๕.๑๒ ผลที่คาดว่าจะได้รับสอดคล้องกับวัตถุประสงค์	ผลที่ได้รับเป็นสิ่งที่เกิดขึ้นได้จริงจากการดำเนินการตามโครงการพัฒนาซึ่งสอดคล้องกับวัตถุประสงค์ที่ตั้งไว้ การได้ผลหรือผลที่เกิดขึ้นจะต้องเท่ากับวัตถุประสงค์หรือมากกว่าวัตถุประสงค์ ซึ่งการเขียนวัตถุประสงค์ควรคำนึงถึง (๑) ความเป็นไปได้และมีความเฉพาะเจาะจง ในการดำเนินงานตามโครงการ (๒) วัดและประเมินผลระดับของความสำเร็จได้ (๓) ระบุสิ่งที่ต้องการดำเนินงานอย่างชัดเจนและเฉพาะเจาะจงมากที่สุดและสามารถปฏิบัติได้ (๔) เป็นเหตุเป็นผล สอดคล้องกับความเป็นจริง (๕) ส่งผลต่อการบ่งบอกเวลาได้	(๕)	
	รวมคะแนน	๑๐๐	

๔.๓. สรุปผลการพัฒนาท้องถิ่น จากแผนพัฒนาท้องถิ่น พ.ศ. ๒๕๖๖ - ๒๕๗๐

๔.๓.๑ การวัดผลในเชิงปริมาณ

ตามที่เทศบาลตำบลพันดุง ได้ดำเนินการจัดทำแผนพัฒนาขึ้นมาเพื่อใช้เป็นเครื่องมือในการพัฒนาตำบลให้บรรลุเป้าหมายที่วางไว้ เกิดประสิทธิภาพประสิทธิผลสูงสุดในการแก้ไขปัญหาให้กับประชาชน ในการจัดทำแผนพัฒนานั้นจะต้องมีการติดตามและประเมินแผนพัฒนา ระเบียบกระทรวงมหาดไทย ว่าด้วยการจัดทำแผนพัฒนาขององค์กรปกครองส่วนท้องถิ่น พ.ศ. ๒๕๔๘ ข้อ ๒๙ และตามระเบียบกระทรวง มหาดไทยว่าด้วยการจัดทำแผนพัฒนาขององค์กรปกครองส่วนท้องถิ่น (ฉบับที่ ๓) พ.ศ. ๒๕๖๑ ข้อ ๑๒ คณะกรรมการติดตามและประเมินผลแผนพัฒนาท้องถิ่นมีอำนาจหน้าที่ ในการกำหนดแนวทาง วิธีการในการติดตามและประเมินผลแผนพัฒนา การดำเนินการติดตามและประเมินผลแผนพัฒนา และรายงานผลและเสนอความเห็นซึ่งได้จากการติดตามและประเมินผลแผนพัฒนาท้องถิ่นต่อผู้บริหารท้องถิ่น เพื่อให้ผู้บริหารท้องถิ่นเสนอต่อสภาท้องถิ่น และคณะกรรมการพัฒนาท้องถิ่น พร้อมทั้งประกาศผลการติดตามและประเมินผลแผนพัฒนาท้องถิ่นให้ประชาชนในท้องถิ่นทราบในที่เปิดเผยภายในสิบห้าวันนับแต่วันรายงานผลและเสนอความเห็นดังกล่าว และต้องปิดประกาศไว้เป็นระยะเวลาไม่น้อยกว่าสามสิบวันโดยอย่างน้อยปีละหนึ่งครั้งภายในเดือนธันวาคมของทุกปี เพื่อให้การติดตามและประเมินผลแผนพัฒนาท้องถิ่นเป็นไปด้วยความเรียบร้อยและตามระเบียบ องค์การบริหารส่วนตำบลมายจึงได้กำหนดเครื่องมือที่ใช้ในการติดตามและประเมินผลในเชิงปริมาณ มีดังนี้

๔.๓.๑.๑ แบบที่ ๑ การกำกับกรจัดทำแผนยุทธศาสตร์ขององค์กรปกครองส่วนท้องถิ่น

๔.๓.๑.๒ แบบที่ ๒ แบบติดตามผลการดำเนินงานขององค์กรปกครองส่วนท้องถิ่น

๔.๓.๑.๓ แบบที่ ๓/๑ แบบประเมินผลการดำเนินงานตามแผนยุทธศาสตร์ แบบประเมินคุณภาพของแผนพัฒนา (แจ้งตามหนังสือกระทรวงมหาดไทย ที่ มท ๐๘๑๐.๒/ว ๐๗๐๓ ลงวันที่ ๒ กุมภาพันธ์ ๒๕๕๘ เรื่อง แนวทางและหลักเกณฑ์การจัดทำและประสานแผนสามปีขององค์กรปกครองส่วนท้องถิ่น ข้อ ๗ การวัดคุณภาพของแผนพัฒนาท้องถิ่น ตามนัยหนังสือกระทรวงมหาดไทย ด่วนที่สุด ที่ มท ๐๘๑๐.๒/ว ๔๘๓๐ ลงวันที่ ๒๒ พฤศจิกายน ๒๕๕๖ ให้แล้วเสร็จภายใน ๑๕ วัน นับแต่วันประกาศใช้แผนพัฒนาท้องถิ่น) การติดตามและประเมินผลด้วยระบบ e-plan (www.dla.go.th)

๔.๓.๒ การวัดผลในเชิงคุณภาพ

การจัดผลเชิงคุณภาพ เทศบาลใช้การสำรวจความพึงพอใจในการวัดผลเชิงคุณภาพโดย ภาพรวม โดยได้มีการประเมินความพึงพอใจ ซึ่งการประเมินความพึงพอใจทำให้ทราบถึงผลเชิงคุณภาพในการ ดำเนินงานขององค์การบริหารส่วนตำบลในภาพรวม โดยเครื่องมือที่ใช้ในการประเมินความพึงพอใจ มีดังนี้

๔.๓.๒.๑ แบบที่ ๓/๒ แบบประเมินความพึงพอใจต่อผลการดำเนินงานของตำบล

๔.๓.๒.๒ แบบที่ ๓/๓ แบบประเมินความพึงพอใจของประชาชนที่มีต่อการให้บริการ

๔.๔. ข้อเสนอแนะในการจัดทำแผนพัฒนาท้องถิ่นในอนาคต

๔.๔.๑ ผลกระทบนำไปสู่ออนาคต (เช่น จะทำ สนับสนุน ส่งเสริม ป้องกัน อย่างไร เป็นต้น)

๔.๔.๑.๑ การพัฒนาเป็นไปด้วยความที่ล่าช้า เพราะการดำเนินงานต่าง ๆ ขององค์กรปกครองส่วนท้องถิ่นต้องผ่านกระบวนการหลายขั้นตอน สลับซับซ้อน

๔.๔.๑.๒ ประชาชนอาจเกิดความเบื่อหน่ายกับกระบวนการจัดทำแผนที่มีความซ้ำซ้อนหลายหน่วยงาน เช่น แผนพัฒนาจังหวัด/กลุ่มจังหวัด แผนพัฒนาอำเภอ แผนพัฒนาตำบล มากขึ้น

๔.๔.๑.๓ ปัญหาอาจไม่ได้รับการแก้ไขอย่างตรงจุดเพราะข้อจำกัดของระเบียบกฎหมายที่ทำให้ยาก และบางเรื่องอาจทำไม่ได้

๔.๔.๒ ข้อสังเกต ข้อเสนอแนะ ผลจากการพัฒนา...

๔.๔.๒ ข้อสังเกต ข้อเสนอแนะ ผลจากการพัฒนา (รวมถึงองค์ประกอบสำคัญของข้อมูลเพื่อนำไปสู่ข้อเสนอแนะ เป็นต้น)

๔.๔.๒.๑ การจัดทำแผนพัฒนาท้องถิ่นควรพิจารณาใช้แผนยุทธศาสตร์การพัฒนาทุกระดับ ตั้งแต่ระดับประเทศ ภาค กลุ่มจังหวัด และจังหวัดมาเป็นกรอบในการจัดทำแผนพัฒนาท้องถิ่นและให้มีความสอดคล้องกันซึ่งจะส่งผลต่อการพัฒนาที่เป็นไปในทิศทางเดียวกัน

๔.๔.๒.๒ การจัดทำแผนพัฒนาท้องถิ่นควรพิจารณางบประมาณและคำนึงถึงสถานการณ์คลังในการพิจารณาโครงการ/กิจกรรม ที่จะบรรจุในแผนพัฒนาถิ่น

๔.๔.๒.๓ เร่งรัดให้มีการดำเนินโครงการ/กิจกรรม ที่ตั้งในข้อบัญญัติงบประมาณรายจ่าย ให้สามารถดำเนินการได้ในปีงบประมาณนั้น เพราะจะทำให้ประชาชนได้รับประโยชน์ได้อย่างเต็มที่และมองเห็นการพัฒนาที่เป็นรูปธรรมได้

๔.๔.๒.๔ การตั้งงบประมาณควรพิจารณาตั้งงบประมาณให้เพียงพอและเหมาะสมกับกับภารกิจ แต่ละด้านที่จะต้องดำเนินการ เพราะจะช่วยลดปัญหาในการโอนเพิ่ม โอนลด โอนตั้งจ่ายรายการใหม่ได้

ส่วนที่ ๓

การนำแผนพัฒนาท้องถิ่นไปสู่การปฏิบัติ

ส่วนที่ ๓
การนำแผนพัฒนาท้องถิ่นไปสู่การปฏิบัติ

ยุทธศาสตร์การพัฒนาและแผนงาน
ความเชื่อมโยงของยุทธศาสตร์

ลำดับที่	ยุทธศาสตร์การพัฒนาของ อปท.	ด้าน	แผนงาน	หน่วยงานรับผิดชอบหลัก	หน่วยงานสนับสนุน	ยุทธศาสตร์ชาติ ๒๐ปี	แผนพัฒนาเศรษฐกิจฉบับที่ ๑๓	แผนพัฒนาจังหวัด
๑	การพัฒนาการบริหารราชการตามหลักการบริหารจัดการบ้านเมืองที่ดี	บริหารทั่วไป	- แผนงานบริหารทั่วไป	- สำนักปลัด - กองคลัง	- สำนักปลัด - กองคลัง - กองช่าง - กองการศึกษา - กองสาธารณสุข	๑. ด้านความมั่นคง ๒. ด้านการปรับสมดุลและพัฒนาระบบการบริหารการจัดการภาครัฐ	หมายเหตุที่ ๑๒ ไทยมีกำลังคนสมรรถนะสูง มุ่งเรียนรู้อย่างต่อเนื่อง คอบนโยบายการพัฒนาแห่งอนาคต หมายเหตุที่ ๑๓ ไทยมีภาครัฐที่ทันสมัย มีประสิทธิภาพ และตอบโจทย์ประชาชน	๓. เสริมสร้างและพัฒนาชุมชน เมือง และยกระดับภาครัฐเพื่อสังคมคุณภาพสูง
		การดำเนินงานอื่น	- แผนงานงบกลาง	- สำนักปลัด - กองคลัง - กองช่าง - กองการศึกษา - กองสาธารณสุข	- สำนักปลัด - กองคลัง - กองช่าง - กองการศึกษา - กองสาธารณสุข	๑. ด้านความมั่นคง ๔. ด้านการสร้างโอกาสความเสมอภาค และความเท่าเทียมกัน	หมายเหตุที่ ๘ ไทยมีพื้นที่เมืองอัจฉริยะที่น่าอยู่ปลอดภัย เต็มโตและยั่งยืน หมายเหตุที่ ๙ ไทยมีความยากจนข้ามรุ่นลดลง และมีความคุ้มครองทางสังคมที่เพียงพอเหมาะสม	๓. เสริมสร้างและพัฒนาชุมชน เมือง และการยกระดับการบริหารจัดการภาครัฐ เพื่อสังคมคุณภาพสูง

ลำดับที่	ยุทธศาสตร์การพัฒนาของ อบท.	ด้าน	แผนงาน	หน่วยงานรับผิดชอบหลัก	หน่วยงานสนับสนุน	ยุทธศาสตร์ชาติ ๒๐ปี	แผนพัฒนาเศรษฐกิจฉบับที่ ๑๓	แผนพัฒนาจังหวัด
			- แผนงาน การเกษตร	- สำนักปลัด	สำนักปลัด กองคลัง	๒. ด้านการสร้าง ความสามารถในการแข่งขัน ๔. ด้านการสร้างโอกาส ความเสมอภาค และความ เท่าเทียมกัน ๕. ด้านการเติบโตบน คุณภาพชีวิตที่เป็นมิตรกับ สิ่งแวดล้อม	หมายเหตุที่ ๑๐ ไทยมี เศรษฐกิจหมุนเวียน คาร์บอนต่ำ หมายเหตุที่ ๑๑ ไทย สามารถลดความเสี่ยงและ ผลกระทบจากภัย ธรรมชาติและการ เปลี่ยนแปลงสภาพอากาศ	๑. ส่งเสริม พัฒนา และ ยกระดับด้านการเกษตร และเกษตรกรรมแปรรูป มูลค่าสูง ๒. ส่งเสริม พัฒนา โครงสร้างพื้นฐาน เพื่อ ยกระดับเศรษฐกิจ การ ท่องเที่ยว การค้า การ ลงทุน อุตสาหกรรม เศรษฐกิจ BCG และเขต เศรษฐกิจพิเศษ
๒	การพัฒนาเศรษฐกิจและแก้ไข ปัญหาความยากจน	บริการชุมชนและ สังคม	- แผนงานสร้าง ความเข้มแข็ง ของชุมชน - แผนงานสังคม สงเคราะห์	- สำนักปลัด - กองการศึกษา	- สำนักปลัด - กองการศึกษา	๓. ด้านการพัฒนาและ เสริมสร้างศักยภาพคน ๔. ด้านการสร้างโอกาส ความเสมอภาค และความ เท่าเทียมกัน	หมายเหตุที่ ๘ ไทยมีพื้นที่ เมืองอัจฉริยะที่น้อย ปลอดภัย เด็ดขาดและ ยั่งยืน หมายเหตุที่ ๙ ไทยมี ความยากจนข้ามรุ่นลดลง และมีความคุ้มครองทาง สังคมที่เพียงพอเหมาะสม	๓. เสริมสร้างและพัฒนา ชุมชน เมือง และการ ยกระดับการบริหารจัดการ ภาครัฐ เพื่อสังคม คุณภาพสูง

ลำดับที่	ยุทธศาสตร์การพัฒนาของ อปท.	ด้าน	แผนงาน	หน่วยงานรับผิดชอบหลัก	หน่วยงานสนับสนุน	ยุทธศาสตร์ชาติ ๒๐ปี	แผนพัฒนาเศรษฐกิจฉบับที่ ๑๓	แผนพัฒนาจังหวัด
๓	การพัฒนาโครงสร้างพื้นฐาน	บริการชุมชนและสังคม	- แผนงานเคหะและชุมชน - แผนงานอุตสาหกรรมโยธา - แผนงานการพาณิชย์	- กองช่าง	- สำนักปลัด - กองคลัง - กองช่าง - กองการศึกษา - กองสาธารณสุข	๒. ด้านการสร้าง ความสามารถในการแข่งขัน ๕. ด้านการเติบโตบน คุณภาพชีวิตที่เป็นมิตรกับ สิ่งแวดล้อม	หมายเหตุที่ ๕ ไทยเป็น ประตูการค้าการลงทุน และยุทธศาสตร์ทางโลจิสติกส์ที่สำคัญ หมายเหตุที่ ๖ ไทยเป็น ศูนย์กลางอุตสาหกรรม อิเล็กทรอนิกส์อัจฉริยะ และอุตสาหกรรมดิจิทัล ของอาเซียน หมายเหตุที่ ๑๐ ไทยมี เศรษฐกิจหมุนเวียน คาร์บอนต่ำ หมายเหตุที่ ๑๑ ไทย สามารถลดความเสี่ยงและ ผลกระทบจากภัย ธรรมชาติและการ เปลี่ยนแปลงสภาพอากาศ	๒. ส่งเสริม พัฒนา โครงสร้างพื้นฐาน เพื่อ ยกระดับเศรษฐกิจ การ ท่องเที่ยว การค้า การ ลงทุน อุตสาหกรรม เศรษฐกิจ BCG และเขต เศรษฐกิจพิเศษ ๔. ยกระดับบริหารจัดการ ทรัพยากรธรรมชาติ และ สิ่งแวดล้อมให้เกิดความ สมดุลและยั่งยืน
๔	การสร้างสังคมและพัฒนาคุณภาพชีวิตที่ดีและอยู่ร่วมกันอย่างมีความสุข	บริการชุมชนและสังคม	- แผนงาน สาธารณสุข - แผนงานสังคมสงเคราะห์ - แผนงานสร้าง ความเข้มแข็ง ของชุมชน	- สำนักปลัด - กอง สาธารณสุข	- กอง สาธารณสุข- สำนักปลัด	๓. ด้านการพัฒนาและ เสริมสร้างศักยภาพคน ๔. ด้านการสร้างโอกาส ความเสมอภาค และความ เท่าเทียมกัน	หมายเหตุที่ ๔ ไทยเป็น ศูนย์กลางทางการแพทย์ และสุขภาพมูลค่าสูง หมายเหตุที่ ๗ ไทยมี วิสาหกิจขนาดกลางและ ขนาดย่อมที่เข้มแข็ง มี ศักยภาพสูง และสามารถ แข่งขันได้ หมายเหตุที่ ๘ ไทยมีพื้นที่ เมืองอัจฉริยะที่น่าอยู่ ปลอดภัยเติบโตและยั่งยืน	๓. เสริมสร้างและพัฒนา ชุมชน เมือง และการ ยกระดับการบริหารจัดการ ภาครัฐ เพื่อสังคม คุณภาพสูง ๕. ยกระดับด้านความ ปลอดภัยในชีวิตและ ทรัพย์สินของประชาชน

ภาคผนวก



ประกาศเทศบาลตำบลพุนดุง
เรื่อง ประกาศใช้บทวนแผนพัฒนาท้องถิ่น (พ.ศ. ๒๕๖๖ - ๒๕๗๐) แก้ไข เพิ่มเติม เปลี่ยนแปลง
(ฉบับที่ ๑) พ.ศ. ๒๕๖๖

ตามที่เทศบาลตำบลพุนดุง ได้ดำเนินการจัดทำบทวนแผนพัฒนาท้องถิ่น (พ.ศ. ๒๕๖๖ - ๒๕๗๐) แก้ไข เพิ่มเติม เปลี่ยนแปลง (ฉบับที่ ๑) พ.ศ. ๒๕๖๖ ตามระเบียบกระทรวงมหาดไทยว่าด้วยการจัดทำแผนพัฒนาขององค์กรปกครองส่วนท้องถิ่น พ.ศ. ๒๕๔๘ แก้ไขเพิ่มเติมถึง (ฉบับที่ ๓) พ.ศ. ๒๕๖๑ โดยได้รับความเห็นชอบ จากคณะกรรมการพัฒนาท้องถิ่น และประชาคมท้องถิ่น ไปแล้วนั้น

อาศัยอำนาจตามความในหมวดที่ ๕ ข้อ ๒๒ แห่งระเบียบกระทรวงมหาดไทยว่าด้วยการจัดทำแผนขององค์กรปกครองส่วนท้องถิ่น พ.ศ. ๒๕๔๘ แก้ไขเพิ่มเติม (ฉบับที่ ๒) พ.ศ. ๒๕๕๙ (ฉบับที่ ๓) พ.ศ. ๒๕๖๑ จึงขอประกาศใช้บทวนแผนพัฒนาท้องถิ่น (พ.ศ. ๒๕๖๖-๒๕๗๐) แก้ไข เพิ่มเติม เปลี่ยนแปลง (ฉบับที่ ๑) พ.ศ. ๒๕๖๖ เพื่อใช้เป็นแนวทางในการพัฒนาในปีงบประมาณ พ.ศ. ๒๕๖๖-๒๕๗๐ ต่อไป รายละเอียดตามเอกสารที่แนบมาพร้อมนี้ ทั้งนี้สามารถสอบถามรายละเอียดเพิ่มเติมได้ที่ศูนย์ข้อมูลข่าวสารของสำนักงานเทศบาลตำบลพุนดุง หรือสามารถดาวน์โหลดเอกสารที่เว็บไซต์ www.pundung.go.th

จึงประกาศมาให้ทราบโดยทั่วกัน

ประกาศ ณ วันที่ ๒๓ เดือน มีนาคม พ.ศ. ๒๕๖๖

(นายเรวัตร์ จัดสันเทียะ)
นายกเทศมนตรีตำบลพุนดุง



บันทึกข้อความ

ส่วนราชการ เทศบาลตำบลพันดุง สำนักปลัดเทศบาล งานยุทธศาสตร์และงบประมาณ โทร ๐-๔๔๗๕-๖๓๓๔
ที่ นม ๖๐๖๐๑/๑๗๗ วันที่ ๒๓ มีนาคม ๒๕๖๖

เรื่อง ขออนุมัติการประกาศใช้บทวนแผนพัฒนาท้องถิ่น (พ.ศ. ๒๕๖๖ - ๒๕๗๐) แก้ไขเพิ่มเติม เปลี่ยนแปลง
(ฉบับที่ ๑) พ.ศ. ๒๕๖๖

เรียน นายกเทศมนตรีตำบลพันดุง

๑. เรื่องเดิม

๑.๑. ตามหนังสือกระทรวงมหาดไทย ที่ มท ๐๘๑๐.๓/ว ๖๐๘๖ ลงวันที่ ๑๙ สิงหาคม ๒๕๖๕ เรื่อง ชักซ้อมแนวทางปฏิบัติการใช้แผนพัฒนาท้องถิ่นขององค์กรปกครองส่วนท้องถิ่นเพื่อจัดทำบริการสาธารณะหรือกิจกรรมสาธารณะ ซึ่งปัจจุบันได้มีการประกาศใช้แผนพัฒนาเศรษฐกิจและสังคมแห่งชาติ ฉบับที่ ๑๓ (พ.ศ. ๒๕๖๖ - ๒๕๗๐) ราชกิจจานุเบกษา เมื่อวันที่ ๑ พฤศจิกายน ๒๕๖๕ โดยให้องค์กรปกครองส่วนท้องถิ่นดำเนินการ ดังนี้

๑.๑.๑. นำแผนพัฒนาเศรษฐกิจและสังคมแห่งชาติ ฉบับที่ ๑๓ มาจัดทำรายละเอียดที่มีความสอดคล้องหรือเชื่อมโยงกับยุทธศาสตร์ชาติ ๒๐ ปี แผนพัฒนาจังหวัด/กลุ่มจังหวัด/ภาค ยุทธศาสตร์การพัฒนาขององค์กรปกครองส่วนท้องถิ่นในเขตจังหวัด และยุทธศาสตร์องค์กรปกครองส่วนท้องถิ่น

๑.๑.๒. แก้ไขส่วนที่ ๒ ยุทธศาสตร์ขององค์กรปกครองส่วนท้องถิ่น และส่วนที่ ๓ การนำแผนพัฒนาท้องถิ่นไปสู่การปฏิบัติ

๑.๑.๓. การแก้ไขแผนพัฒนาท้องถิ่นให้เป็นอำนาจของผู้บริหารท้องถิ่นในการดำเนินการตามระเบียบกระทรวงมหาดไทยว่าด้วยการจัดทำแผนพัฒนาขององค์กรปกครองส่วนท้องถิ่น พ.ศ. ๒๕๔๘ และที่แก้ไขเพิ่มเติมข้อ ๔ และ ข้อ ๒๑ มาดำเนินการโดยอนุโลม ทั้งนี้ให้ดำเนินการแล้วเสร็จภายใน ๑๒๐ วันนับแต่วันประกาศในราชกิจจานุเบกษา

๑.๒. ตามบันทึกข้อความ (กองช่าง) ที่ นม ๖๐๖๐๓/๑๕๔ ลงวันที่ ๑๗ มีนาคม ๒๕๖๖ เรื่อง ขออนุมัติแก้ไขแผนพัฒนาท้องถิ่น (พ.ศ. ๒๕๖๖-๒๕๗๐) แก้ไขปีงบประมาณ แก้ไขแผน ผ.๐๒/๒ เป็น ผ.๐๒ (รายละเอียดตามเอกสารที่แนบมาด้วยพร้อมนี้ ๑)

๑.๓. ตามบันทึกข้อความ (กองคลัง) ที่ นม ๖๐๖๐๒/๐๑๑๕ ลงวันที่ ๒๖ มกราคม ๒๕๖๖ เรื่อง ขออนุมัติโครงการปรับปรุงจัดทำฐานภาษีออกสำรวจข้อมูลที่ดินและสิ่งปลูกสร้างและป้ายเพื่อประสิทธิภาพในการจัดเก็บรายได้ภาษีที่ดินและสิ่งปลูกสร้าง ภาษีป้าย เข้าแผนพัฒนาท้องถิ่น (พ.ศ. ๒๕๖๖ - ๒๕๗๐) ตามบันทึกข้อความ (กองช่าง) ที่ นม ๖๐๖๐๓/๘๐ ลงวันที่ ๘ กุมภาพันธ์ ๒๕๖๖ เรื่อง ขออนุมัติเพิ่มเติมแผนพัฒนาท้องถิ่น (พ.ศ. ๒๕๖๖-๒๕๗๐) ตามบันทึกข้อความ (กองการศึกษา) ที่ นม ๖๐๖๐๕/๔๗ ลงวันที่ ๑๔ กุมภาพันธ์ ๒๕๖๖ เรื่อง ขออนุมัติเพิ่มเติมแผนพัฒนาท้องถิ่น (พ.ศ. ๒๕๖๖ - ๒๕๗๐) ตามบันทึกข้อความ (สำนักปลัดฯ งานนิติการ) ที่ นม ๖๐๖๐๑/๙๘ ลงวันที่ ๑๕ กุมภาพันธ์ ๒๕๖๖ เรื่อง ขออนุมัติเพิ่มเติมแผนพัฒนาท้องถิ่น (พ.ศ. ๒๕๖๖ - ๒๕๗๐) ตามบันทึกข้อความ (สำนักปลัดฯ งานพัฒนาชุมชน) ที่ นม ๖๐๖๐๑/๙๙ ลงวันที่ ๑๕ กุมภาพันธ์ ๒๕๖๖ เรื่อง ขออนุมัติเพิ่มเติมแผนพัฒนาท้องถิ่น (พ.ศ. ๒๕๖๖-๒๕๗๐) และตามบันทึกข้อความ (กองช่าง) ที่ นม ๖๐๖๐๓/๑๕๕ ลงวันที่ ๑๗ มีนาคม ๒๕๖๖ เรื่อง ขออนุมัติเพิ่มเติมแผนพัฒนาท้องถิ่น (พ.ศ. ๒๕๖๖ - ๒๕๗๐) (รายละเอียดตามเอกสารที่แนบมาด้วยพร้อมนี้ ๒)

๑.๔. ตามบันทึกข้อความ (สำนักปลัดฯ งานยุทธศาสตร์และงบประมาณ) ที่ นม ๖๐๖๐๑/๘๘ ลงวันที่ ๘ กุมภาพันธ์ ๒๕๖๖ เรื่อง ขออนุมัติดำเนินโครงการจัดทำแผนพัฒนาท้องถิ่น ประจำปีงบประมาณ พ.ศ. ๒๕๖๖ โดยดำเนินการประชาคม (ระดับหมู่บ้าน) ระหว่างวันที่ ๑๔ - ๒๑ กุมภาพันธ์ ๒๕๖๖ ประชุมคณะกรรมการสนับสนุนการจัดทำแผนพัฒนาเทศบาลตำบลพันดุง ในวันที่ ๒๑ มีนาคม ๒๕๖๖ ดำเนินการประชาคม (ระดับตำบล) และคณะกรรมการพัฒนาแผนเทศบาลตำบลพันดุง ในวันที่ ๒๓ มีนาคม ๒๕๖๖ (รายละเอียดตามเอกสารที่แนบมาด้วยพร้อมนี้ ๓)

๑.๕. ตามบันทึกข้อความ...

๑.๕. ตามบันทึกข้อความ (กองสาธารณสุขและสิ่งแวดล้อม) ที่ นม ๖๐๖๐๔/๐๕๙ ลงวันที่ ๒๔ กุมภาพันธ์ ๒๕๖๖ เรื่อง ขออนุมัติเปลี่ยนแปลงแผนพัฒนาท้องถิ่น (พ.ศ. ๒๕๖๖ - ๒๕๗๐) และตามบันทึกข้อความ (กองช่าง) ที่ นม ๖๐๖๐๓/๑๕๓ ลงวันที่ ๑๗ มีนาคม ๒๕๖๖ เรื่อง ขออนุมัติเปลี่ยนแปลงแผนพัฒนาท้องถิ่น (พ.ศ. ๒๕๖๖ - ๒๕๗๐) (รายละเอียดตามเอกสารที่แนบมาด้วยพร้อมนี้ ๔) นั้น

๒. ข้อเท็จจริง

งานยุทธศาสตร์และงบประมาณ เทศบาลตำบลพุดัง ได้จัดทำทบทวนแผนพัฒนาท้องถิ่น (พ.ศ. ๒๕๖๖ - ๒๕๗๐) แก้ไข เพิ่มเติม เปลี่ยนแปลง (ฉบับที่ ๑) พ.ศ. ๒๕๖๖ รายละเอียดดังนี้

๒.๑. การแก้ไขแผนพัฒนาท้องถิ่น ตามรายละเอียดข้อ ๑.๑. และ ๑.๒. ให้เป็นไปด้วยความถูกต้อง ตามระเบียบกระทรวงมหาดไทยว่าด้วยการจัดทำแผนพัฒนาขององค์กรปกครองส่วนท้องถิ่น พ.ศ.๒๕๔๘ แก้ไขเพิ่มเติมถึง (ฉบับที่ ๓) พ.ศ.๒๕๖๑ ข้อ ๒๑ การแก้ไขแผนพัฒนาท้องถิ่นเป็นอำนาจของผู้บริหาร

๒.๒. การเพิ่มเติมแผนพัฒนาท้องถิ่น ตามรายละเอียดข้อ ๑.๓. และข้อ ๑.๔. ตามระเบียบกระทรวงมหาดไทยว่าด้วยการจัดทำแผนพัฒนาขององค์กรปกครองส่วนท้องถิ่น พ.ศ.๒๕๔๘ แก้ไขเพิ่มเติมถึง (ฉบับที่ ๓) พ.ศ.๒๕๖๑ ข้อ ๒๒ เพื่อประโยชน์ของประชาชน การเพิ่มเติมแผนพัฒนาท้องถิ่นให้องค์กรปกครองส่วนท้องถิ่น ดำเนินการตามขั้นตอน ดังนี้ (๑) คณะกรรมการสนับสนุนการจัดทำแผนจัดทำร่างแผนพัฒนาท้องถิ่นที่เพิ่มเติมพร้อมเหตุผลและความจำเป็นเสนอต่อคณะกรรมการพัฒนาท้องถิ่น (๒) คณะกรรมการพัฒนาท้องถิ่นและประชาคมท้องถิ่นพิจารณาร่างแผนพัฒนาท้องถิ่นที่เพิ่มเติมฯ

๒.๓. การเปลี่ยนแปลงแผนพัฒนาท้องถิ่น ตามรายละเอียดข้อ ๑.๕. ตามระเบียบกระทรวงมหาดไทยว่าด้วยการจัดทำแผนพัฒนาขององค์กรปกครองส่วนท้องถิ่น พ.ศ.๒๕๔๘ แก้ไขเพิ่มเติมถึง (ฉบับที่ ๓) พ.ศ.๒๕๖๑ ข้อ ๒๒/๑ เพื่อประโยชน์ของประชาชน การเปลี่ยนแปลงแผนพัฒนาท้องถิ่นให้เป็นอำนาจของคณะกรรมการพัฒนาท้องถิ่น

๓. ข้อกฎหมาย

ระเบียบกระทรวงมหาดไทยว่าด้วยการจัดทำแผนพัฒนาขององค์กรปกครองส่วนท้องถิ่น พ.ศ. ๒๕๔๘ แก้ไขเพิ่มเติมถึง (ฉบับที่ ๓) พ.ศ. ๒๕๖๑ หมวด ๓ การจัดทำแผนพัฒนา ข้อ ๑๘ แผนพัฒนาท้องถิ่นกรณีเทศบาล องค์การบริหารส่วนตำบล เมืองพัทยา และองค์กรปกครองส่วนท้องถิ่นอื่นที่ตั้งกฎหมายจัดตั้งให้ทำหรือทบทวนให้แล้วเสร็จภายในเดือนตุลาคมก่อนปีงบประมาณถัดไป ฯลฯ หมวด ๔ การแก้ไข การเพิ่มเติมหรือการเปลี่ยนแปลงแผนพัฒนา ข้อ ๒๑ การแก้ไขแผนพัฒนา เป็นอำนาจของผู้บริหารท้องถิ่น เมื่อผู้บริหารท้องถิ่นได้เห็นชอบแผนพัฒนาท้องถิ่นที่แก้ไขแล้ว ให้ปิดประกาศให้ประชาชนทราบโดยเปิดเผยไม่น้อยกว่าสามสิบวันนับแต่วันที่ผู้บริหารท้องถิ่นเห็นชอบพร้อมทั้งแจ้งสภาท้องถิ่นอำเภอ และจังหวัดทราบด้วย ข้อ ๒๒ เพื่อประโยชน์ของประชาชน การเพิ่มเติมแผนพัฒนาท้องถิ่นให้องค์กรปกครองส่วนท้องถิ่นดำเนินการตามขั้นตอน ดังนี้ (๑) คณะกรรมการสนับสนุนการจัดทำแผนพัฒนาท้องถิ่นจัดทำร่างแผนพัฒนาท้องถิ่นที่เพิ่มเติมพร้อมเหตุผลและความจำเป็นเสนอคณะกรรมการพัฒนาท้องถิ่น (๒) คณะกรรมการพัฒนาท้องถิ่นและประชาคมท้องถิ่นพิจารณาร่างแผนพัฒนาท้องถิ่น ที่เพิ่มเติม สำหรับขององค์การบริหารส่วนตำบลให้ส่งร่างแผนพัฒนาท้องถิ่นที่เพิ่มเติมให้สภาองค์การบริหารส่วนตำบลพิจารณาตามมาตรา ๔๖ แห่งพระราชบัญญัติสภาตำบลและองค์การบริหารส่วนตำบล พ.ศ. ๒๕๓๗ ด้วย เมื่อแผนพัฒนาท้องถิ่นที่เพิ่มเติมได้รับความเห็นชอบแล้วให้ส่งแผนพัฒนาท้องถิ่นดังกล่าวให้ผู้บริหารท้องถิ่นประกาศใช้ พร้อมทั้งปิดประกาศให้ประชาชนทราบโดยเปิดเผยไม่น้อยกว่าสามสิบวันนับแต่วันที่ผู้บริหารท้องถิ่นประกาศใช้ และข้อ ๒๒/๑ เพื่อประโยชน์ของประชาชน การเปลี่ยนแปลงแผนพัฒนาท้องถิ่นให้เป็นอำนาจของคณะกรรมการพัฒนาท้องถิ่น สำหรับองค์การบริหารส่วนตำบลให้ส่งร่างแผนพัฒนาท้องถิ่นที่เปลี่ยนแปลงให้ สภาองค์การบริหารส่วนตำบลพิจารณาตามมาตรา ๔๖ แห่งพระราชบัญญัติสภาตำบลและองค์การบริหารส่วนตำบล พ.ศ. ๒๕๓๗ ด้วย เมื่อแผนพัฒนาท้องถิ่นตามวรรคหนึ่งได้รับความเห็นชอบแล้ว ให้ส่งแผนพัฒนาท้องถิ่น

ดังกล่าว...

ดังกล่าว ให้ผู้บริหารท้องถิ่นประกาศใช้ พร้อมทั้งปิดประกาศให้ประชาชนทราบโดยเปิดเผยไม่น้อยกว่าสามสิบวันนับแต่วันที่ผู้บริหารท้องถิ่นประกาศใช้

๔. ข้อเสนอ

เทศบาลตำบลพันดุง ได้ทบทวนแผนพัฒนาท้องถิ่น (พ.ศ. ๒๕๖๖-๒๕๗๐) ทุกฉบับโดยดำเนินการตามรายละเอียดข้อเท็จจริงข้างต้น การทบทวนแผนพัฒนาท้องถิ่น (พ.ศ. ๒๕๖๖-๒๕๗๐) แก้ไข เพิ่มเติม เปลี่ยนแปลง (ฉบับที่ ๑) พ.ศ. ๒๕๖๖ ของเทศบาลตำบลพันดุงใช้เป็นกรอบในการจัดทำงบประมาณรายจ่าย งบประมาณรายจ่ายเพิ่มเติม งบประมาณจากเงินสะสมและงบประมาณที่หน่วยงานอื่นที่ดำเนินการในเขตพื้นที่เทศบาลตำบลพันดุงได้อย่างมีประสิทธิภาพ เกิดประโยชน์สูงสุดต่อประชาชน จึงเห็นควรประกาศใช้ทบทวนแผนพัฒนาท้องถิ่น (พ.ศ. ๒๕๖๖ - ๒๕๗๐) แก้ไข เพิ่มเติม เปลี่ยนแปลง (ฉบับที่ ๑) พ.ศ. ๒๕๖๖ ของเทศบาลตำบลพันดุงเพื่อใช้เป็นแนวทางในการบริหารงานและพัฒนาท้องถิ่น เป็นไปตามระเบียบหนังสือสั่งการเห็นควรดำเนินการดังนี้

๔.๑. ลงนามในประกาศทบทวนแผนพัฒนาท้องถิ่น พ.ศ. ๒๕๖๖-๒๕๗๐ แก้ไข เพิ่มเติม เปลี่ยนแปลง (ฉบับที่ ๑) พ.ศ. ๒๕๖๖ ที่แนบมาด้วยพร้อมนี้

๔.๒. ประกาศให้ประชาชนทราบโดยเปิดเผยไม่น้อยกว่าสามสิบวันนับแต่ วันที่ผู้บริหารท้องถิ่นประกาศใช้

๔.๓. แจ้งสภาท้องถิ่นอำเภอ คณะกรรมการบริหารจังหวัดแบบบูรณาการ องค์การบริหารส่วนจังหวัด อำเภอ ทราบตามระเบียบ

๔.๔. ประชาสัมพันธ์ผ่านเว็บไซต์เทศบาลตำบลพันดุง

๔.๕. สำเนาให้ศูนย์ข้อมูลข่าวสารของราชการ เพื่ออำนวยความสะดวกแก่ประชาชนในการขอข้อมูลข่าวสาร

จึงเรียนมาเพื่อโปรดพิจารณาอนุมัติ หากเห็นชอบโปรดลงนามในหนังสือที่แนบมาพร้อมนี้

(ลงชื่อ)

(นายเกียรติศักดิ์ เพชรประทุมพร)

นักวิเคราะห์นโยบายและแผนชำนาญการ

เรียน ปลัดเทศบาลตำบลพันดุง
ความเห็น 10/๑๐/๒๕๖๖ อ.ม.พ.

(ลงชื่อ)

(นายโชคชัย พงศ์พิพัฒน์พันธุ์)

หัวหน้าสำนักปลัดเทศบาล

เรียน นายกเทศมนตรีตำบลพันดุง
ความเห็น ก.ม.ค.๑๐/๑๐/๒๕๖๖
อ.ม.พ.

(ลงชื่อ)

(นางสาวสุมาวัักษ์ สอ้าง)

ปลัดเทศบาลตำบลพันดุง

พิจารณาแล้ว

อนุมัติ

ไม่อนุมัติ เนื่องจาก.....

(ลงชื่อ)

(นายเรวัตร์ จัดสันเทียะ)

นายกเทศมนตรีตำบลพันดุง